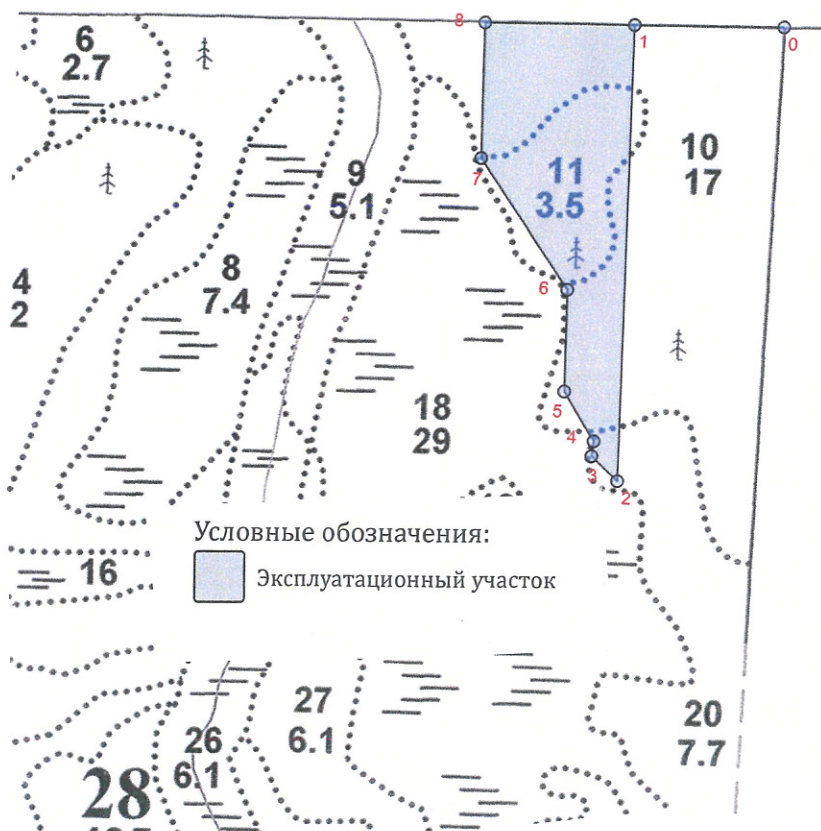


**ПРОЕКТ  
ЛЕСОВОССТАНОВЛЕНИЯ  
(создания лесных культур)  
на  
весну  
2021  
года**

Лесничество Подпорожское Участковое лесничество Важинское  
 Номер квартала 28 Номер выдела выд. 10-4,3 га; выд. 11-3,0 га; выд. 20-0,2 га  
 Главная порода сосна  
 Вид культур сплошные  
 (сплошные, частичные, подпологовые, реконструкция)  
 Арендатор лесного участка ООО "Метя Форест Подпорожье"  
 (наименование, № договора аренды, декларация, дата)  
Договор аренды № 2-2008-12-46-3 от 08.12.2008 г.  
 Площадь участка 7,5 га  
 План участка, масштаб 1:10000

л/к 7,5 га  
 кл. объект \_\_\_\_\_ га  
 дорога \_\_\_\_\_ га  
 Е.З. \_\_\_\_\_ га




№№	Азимуты	Длина, м
0 - 1	256°00'	200
1 - 2	167°00'	605
2 - 3	298°30'	48
3 - 4	353°00'	20
4 - 5	314°00'	77
5 - 6	346°30'	135
6 - 7	311°30'	210
7 - 8	346°30'	180
8 - 1	76°00'	200


№№	Широта	Долгота
0	61.19684	33.81088
1	61.19676	33.80716
2	61.19133	33.80746
3	61.19160	33.80677
4	61.19178	33.80680
5	61.19235	33.80599
6	61.19356	33.80590
7	61.19507	33.80355
8	61.19668	33.80343


\* - Координаты получены при помощи GPS Garmin GPSMap 64 st (указывается наименование и марка прибора, с помощью которого определены географические координаты). Географические координаты пересчитаны в геодезические координаты в системе координат МСК-47 Ленинградской области - зона 3. (указывается система координат, в которой представлены геодезические координаты)




1. Категория лесокультурной площади: <u>вырубка,</u> <u>2020</u> г. состояние очистки <u>проведена в соответствии с технологической картой разработки лесосек</u> кол-во пней (валунов) на 1 га <u>830</u> шт., гарь <u>г.; редина, пустырь, прогалина и т.д.</u>
2. Рельеф почвы, механический состав, степень влажности <u>рельеф равнинный, суглинок</u> <u>в низких местах с повышенным накоплением влаги</u>
3. Напочвенный покров (важнейшие растения-индикаторы) <u>моховой (травяной)</u> <u>черника</u>
4. Тип леса (тип вырубки), тип лесорастительных условий <u>ЧС В3; ЧС В2; ЧВ А3</u>
5. Наличие естественного возобновления (по породам), тыс. шт./га <u>размещение, средняя высота, м</u> <u>не имеется</u>
6. Заражённость почвы вредителями, вид, <u>в связи с отсутствием признаков заселения вредных организмов, обследование на лесном участке не проводилось</u>
7. Состав, возраст, полнота, класс бонитета реконструируемого насаждения <u>-</u>
8. Способ реконструкции: ширина и направление коридоров, кулис, размеры окон, площадь расчищенных коридоров от общей площади реконструируемого участка (в %) <u>-</u>
9. Сроки и виды подготовки площади, применяемые машины и оборудование <u>весна 2021 года, механизированная, трактором ТДТ-55</u>
10. Способы и время обработки почвы, применяемые машины и оборудование <u>механизированная, бороздами глубиной до 20 см, трактором ТДТ-55 с плугом ПЛМЛ 001 У</u>
11. Размещение и размеры площадок, террас, полос, борозд на площади и их направление <u>борозды шириной до 1,4 м, через 3,5-5 м непрямолинейные с плавным искривлением</u>
12. Метод и способ создания культур (посадка сеянцами, саженцами, посев рядовой, строчно-луночный, комбинированный, ручной, механизированный) <u>посев посевной тростью</u> (применяемые машины и орудия) <u>-</u>
13. Количество посадочных (посевных) мест на 1 га, тыс. шт./га <u>4,0</u>
14. Размещение посадочных (посевных) мест, расстояние между рядами (площадками) <u>3,5-5,0</u> м, в рядах (площадках) <u>0,5-0,7</u> м
15. Схема смешения пород <u>ССС</u>
16. Потребность в посадочном (посевном) материале и на всю площадь по породам <u>0,30</u> <u>2,3</u>
17. Характеристика посадочного (посевного) материала по породам: возраст сенцев, саженцев класс качества семян, их происхождение <u>семена сосны I класса качества;</u>
18. Способ подготовки семян к посеву <u>-</u>
19. Виды и способы агротехнических уходов ухода, их кратность: <u>ручная оправка от завала травой</u> <u>и почвой, выжимание морозом- однократно; дополнение лесных культур- однократно</u>
20. Виды и способы лесоводственных уходов ухода, их кратность: <u>уничтожение травянистой и древесной растительности в рядах- одно-двукратно</u>
21. Противопожарные и защитные мероприятия, протяженность, ширина минполос <u>-</u>
22. Намечаемый год перевода культур в лесопокрытую площадь <u>2029 год</u>
23. Показатели оценки восстанавливаемых лесов для признания работ по лесовосстановлению законченными (возраст, количество деревьев главных лесных пород, средняя высота <u>в соответствии с приложением 3 Правил лесовосстановления</u> Составил: <u>Дмитриева Е.Г.</u> Вед. специалист ОЛП <u>Афонин В.В.</u> Лесничий Важинского участкового лесничества Проверил: <u>Туркина О.Н.</u> Инж. по л/восст. Согласовано с внесением следующих изменений Гл. лесничий: <u>Герасов Н.Л.</u>

 31.03.21  
(подпись, число)

 31.03.21  
(подпись, число)

 31.03.21  
(подпись, число)

 31.03.21  
(подпись, число)

*По факту создания л/к уточнить к. 14.21*