




**ПРОЕКТ  
ЛЕСОВОССТАНОВЛЕНИЯ  
(создания лесных культур)**

на **весну** **2021** года

Лесничество	<u>Подпорожское</u>	Участковое лесничество	<u>Остречинское</u>
Номер квартала	<u>24</u>	Номер выдела	<u>выд. 7-6,1 га; выд. 12-0,4 га; выд. 13-1,9 га</u>
Главная порода	<u>сосна, ель</u>		
Вид культур	<u>сплошные</u>		
<i>(сплошные, частичные, подпологовые, реконструкция)</i>			
Арендатор лесного участка	<u>ООО "Метя Форест Подпорожье"</u>		
<i>(наименование, № договора аренды, декларация, дата)</i>			
<u>Договор аренды № 2-2008-12-44-3 от 08.12.2008 г.</u>			
Площадь участка	<u>9,0 га</u>		
План участка, масштаб 1:10000			

л/к 8,4 га  
 кл. объект          га  
 дорога 0,3 га  
 Е.З. 0,3 га

Условные обозначения:

-  Эксплуатационный участок
-  Дорога
-  Естественное зарастивание

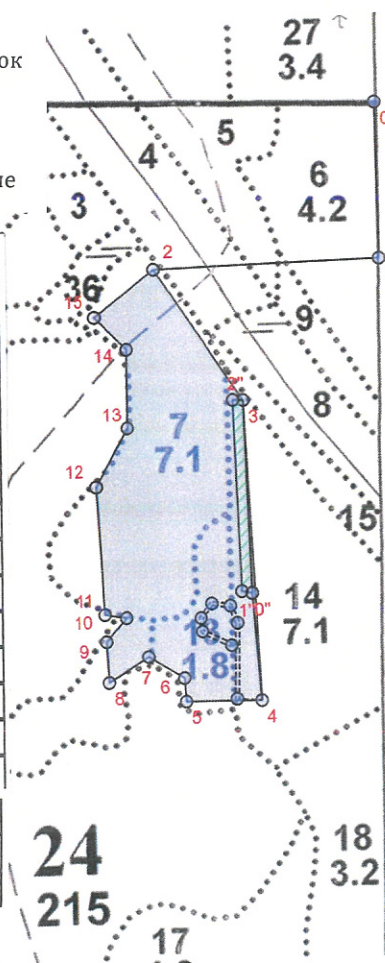
**Основной полигон**

№№	Широта	Долгота
0	61.25616	34.58884
1	61.25430	34.58887
2	61.25423	34.58325
3	61.25265	34.58542
4	61.24908	34.58573
5	61.24909	34.58384
6	61.24937	34.58380
7	61.24963	34.58292
8	61.24934	34.58193
9	61.24982	34.58189
10	61.25010	34.58239
11	61.25014	34.58186
12	61.25166	34.58171
13	61.25235	34.58252
14	61.25328	34.58253
15	61.25367	34.58176

Площадь, га: 0.3

Тип: Естественное зарастивание

№№	Азимуты	Длина, м
4 - 0"	344° 30'	142
0" - 1"	269° 00'	14
1" - 2"	347° 00'	253
2" - 3"	81° 00'	14
3 - 0"	167° 00'	255



**Основной полигон**

№№	Азимуты	Длина, м
0 - 1	168° 00'	207
1 - 2	257° 00'	301
2 - 3	135° 00'	211
3 - 4	166° 00'	397
4 - 5	259° 00'	101
5 - 6	345° 00'	31
6 - 7	290° 00'	55
7 - 8	227° 00'	62
8 - 9	346° 00'	54
9 - 10	30° 00'	41
10 - 11	269° 00'	29
11 - 12	346° 00'	169
12 - 13	18° 00'	88
13 - 14	349° 00'	104
14 - 15	305° 00'	60
15 - 2	41° 00'	101

Площадь, га: 0.3

Тип: Естественное зарастивание

№№	Широта	Долгота
4	61.24908	34.58573
0"	61.25036	34.58554
1"	61.25038	34.58529
2"	61.25265	34.58516
3	61.25265	34.58542

\* - Координаты получены при помощи GPS Garmin GPSMap 64 st (указывается наименование и марка прибора, с помощью которого определены географические координаты). Географические координаты пересчитаны в геодезические координаты в системе координат МСК-47 Ленинградской области - зона 3. (указывается система координат, в которой представлены геодезические координаты)

1. Категория лесокультурной площади: вырубка, 2020 г. состояние очистки проведена в соответствии с технологической картой разработки лесосек  
кол-во пней (валунов) на 1 га 810 шт., гарь г.: редина, пустырь, прогалина и т.д.
2. Рельеф почвы, механический состав, степень влажности рельеф равнинный, суглинок, в низких местах с повышенным накоплением влаги
3. Напочвенный покров (важнейшие растения-индикаторы) моховой (травяной) черника, кислица
4. Тип леса (тип вырубки), тип лесорастительных условий ЧС В2; КС В2; КС С2
5. Наличие естественного возобновления (по породам), тыс.шт./га не имеется размещение, средняя высота, м
6. Заражённость почвы вредителями, вид, в связи с отсутствием признаков заселения вредных организмов, обследование на лесном участке не проводилось
7. Состав, возраст, полнота, класс бонитета реконструируемого насаждения -
8. Способ реконструкции: ширина и направление коридоров, кулис, размеры окон, площадь расчищенных коридоров от общей площади реконструируемого участка (в %) -
9. Сроки и виды подготовки площади, применяемые машины и оборудование весна 2021 года экскаватором
10. Способы и время обработки почвы, применяемые машины и оборудование экскаватором площадками
11. Размещение и размеры площадок, террас, полос, борозд на площади и их направление площадки 40x50 см, в рядах 1-2м; между рядами 2 м-1 м
12. Метод и способ создания культур (посадка сеянцами, саженцами, посев рядовой, строчно-луночный, комбинированный, ручной, механизированный) посев семенной тростью (применяемые машины и орудия)
13. Количество посадочных (посевных) мест на 1 га, тыс.шт./га 4,0
14. Размещение посадочных (посевных) мест, расстояние между рядами (площадками) 1,0-2,0 м, в рядах (площадках) 2,0-1,0 м
15. Схема смещения пород СЕЕ
16. Потребность в посадочном (посевном) материале и на всю площадь по породам 2,5 0,3 кг/га
17. Характеристика посадочного (посевного) материала по породам: возраст сеянцев, саженцев класс качества семян, их происхождение семена сосны I класса качества; семена ели I класса качества
18. Способ подготовки семян к посеву
19. Виды и способы агротехнических уходов ухода, их кратность: ручная оправка от завала травой и почвой, выжимание морозом-однократно; дополнение лесных культур-однократно
20. Виды и способы лесоводственных уходов ухода, их кратность: уничтожение травянистой и древесной растительности в рядах-одно-двукратно
21. Противопожарные и защитные мероприятия, протяженность, ширина минполос

22. Намечаемый год перевода культур в лесопокрывную площадь 2029 год
23. Показатели оценки восстанавливаемых лесов для признания работ по лесовосстановлению завершёнными (возраст, количество деревьев главных лесных пород, средняя высота в соответствии с приложением 3 Правил лесовосстановления)

Составил:

Вед. специалист ОЛП Дмитриева Е.Г.  
(Ф.И.О.)

Лесничий Остречинского участкового лесничества Федотов М.А.

Проверил: Туркина О.Н.  
Инж. по л/восст. (Ф.И.О.)

Согласовано с внесением следующих изменений  
Гл. лесничий: Герасов Н.Л.  
(Ф.И.О.)

31.03.21  
(подпись, число)

31.03.21  
(подпись, число)

31.03.21  
(подпись, число)

31.03.21  
(подпись, число)

*По факту создания л/к уточнить к. 17, 21*