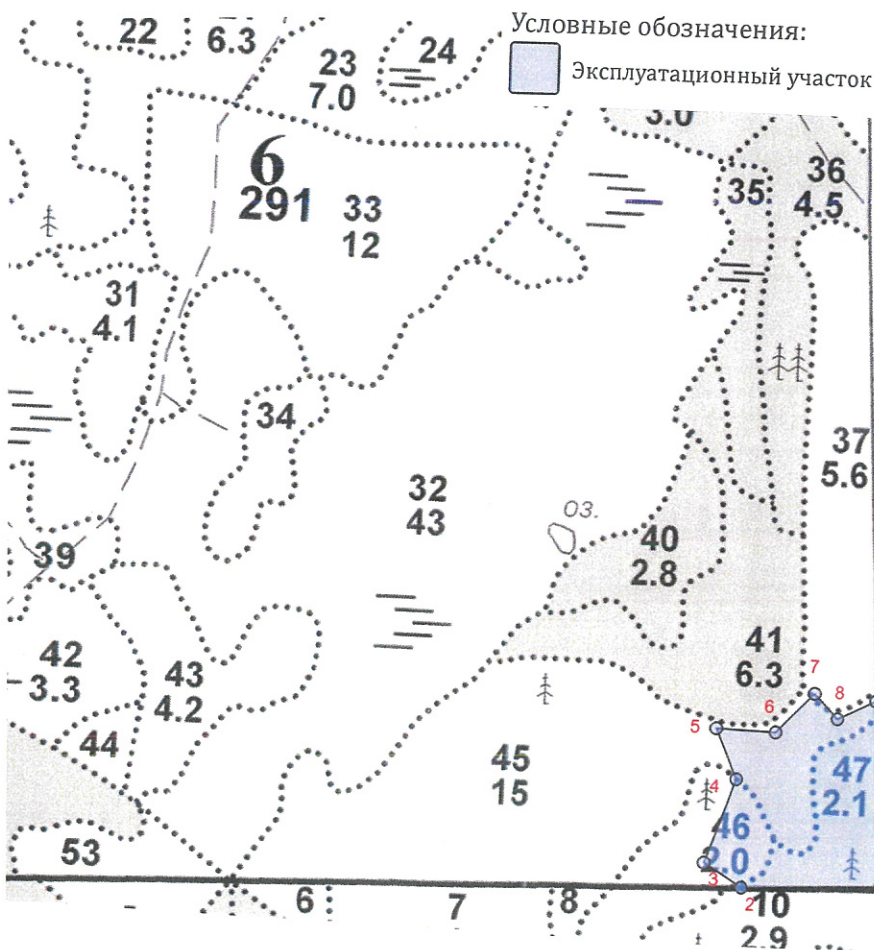


**ПРОЕКТ
ЛЕСОВОССТАНОВЛЕНИЯ
(создания лесных культур)**

на **весну** **2021** года

Лесничество	<u>Подпорожское</u>	Участковое лесничество	<u>Подпорожское</u>
Номер квартала	<u>6</u>	Номер выдела	<u>выд. 45-1,7 га; выд. 46-0,8 а; выд. 47-2,1 га</u>
Главная порода	<u>сосна</u>		
Вид культур	<u>сплошные</u>		
<i>(сплошные, частичные, подпологовые, реконструкция)</i>			
Арендатор лесного участка	<u>ООО "Метя Форест Подпорожье"</u>		
<i>(наименование, № договора аренды, декларация, дата)</i>			
<u>Договор аренды № 2-2008-12-46-3 от 08.12.2008 г.</u>			
Площадь участка	<u>4,6 га</u>		
План участка, масштаб 1:10000			

л/к 4,6 га
 кл. объект _____ га
 дорога _____ га
 Е.З. _____ га



№№	Азимуты	Длина, м
1 - 2	256°00'	186
2 - 3	289°00'	59
3 - 4	7°00'	118
4 - 5	324°00'	72
5 - 6	80°00'	80
6 - 7	31°00'	72
7 - 8	124°00'	45
8 - 9	52°00'	57
9 - 1	164°30'	244

№№	Широта	Долгота
1	60.84890	34.24264
2	60.84883	34.23922
3	60.84910	34.23828
4	60.85010	34.23897
5	60.85069	34.23843
6	60.85067	34.23990
7	60.85115	34.24080
8	60.85086	34.24138
9	60.85109	34.24232

* - Координаты получены при помощи GPS Garmin GPSMap 64 st (указывается наименование и марка прибора, с помощью которого определены географические координаты). Географические координаты пересчитаны в геодезические координаты в системе координат МСК-47 Ленинградской области - зона 3. (указывается система координат, в которой представлены геодезические координаты)

1. Категория лесокультурной площади: вырубка, 2020 г. состояние очистки проведена в соответствии с технологической картой разработки лесосек
кол-во пней (валунов) на 1 га 830 шт., гарь г.; редина, пустырь, прогалина и т.д.

2. Рельеф почвы, механический состав, степень влажности рельеф равнинный, суглинок, в низких местах с повышенным накоплением влаги

3. Напочвенный покров (важнейшие растения-индикаторы) моховой (травяной) кислица; черника

4. Тип леса (тип вырубки), тип лесорастительных условий КС С2; ЧВ А3

5. Наличие естественного возобновления (по породам), тыс.шт./га не имеется размещение, средняя высота, м

6. Заражённость почвы вредителями, вид, в связи с отсутствием признаков заселения вредных организмов, обследование на лесном участке не проводилось

7. Состав, возраст, полнота, класс бонитета реконструируемого насаждения -

8. Способ реконструкции: ширина и направление коридоров, кулис, размеры окон, площадь расчищенных коридоров от общей площади реконструируемого участка (в %) -

9. Сроки и виды подготовки площади, применяемые машины и оборудование весна 2021 года, механизированная, трактором ТДТ-55

10. Способы и время обработки почвы, применяемые машины и оборудование механизированная, бороздами глубиной до 20 см, трактором ТДТ-55 с плугом ПЛМЛ 001 У

11. Размещение и размеры площадок, террас, полос, борозд на площади и их направление борозды шириной до 1,4 м, через 3,5-5 м непрямолинейные с плавным искривлением

12. Метод и способ создания культур (посадка сеянцами, саженцами, посев рядовой, строчно-луночный, комбинированный, ручной, механизированный) посев посевной тростью
(применяемые машины и орудия)

13. Количество посадочных (посевных) мест на 1 га, тыс.шт./га 4,0

14. Размещение посадочных (посевных) мест, расстояние между рядами (площадками) 3,5-5,0 м, в рядах (площадках) 0,5-0,7 м

15. Схема смешения пород ССС

16. Потребность в посадочном (посевном) материале и на всю площадь по породам 1,4 0,3

17. Характеристика посадочного (посевного) материала по породам: возраст сенцев, саженцев класс качества семян, их происхождение семена сосны I класса качества;

18. Способ подготовки семян к посеву

19. Виды и способы агротехнических уходов ухода, их кратность: ручная оправа от завала травой и почвой, выжимание морозом- однократно; дополнение лесных культур- однократно

20. Виды и способы лесоводственных уходов ухода, их кратность: уничтожение травянистой и древесной растительности в рядах- одно-двукратно


21. Противопожарные и защитные мероприятия, протяженность, ширина минполос

22. Намечаемый год перевода культур в лесопокрытую площадь 2029 год


23. Показатели оценки восстанавливаемых лесов для признания работ по лесовосстановлению завершёнными (возраст, количество деревьев главных лесных пород, средняя высота в соответствии с приложением 3 Правил лесовосстановления)

Составил:


Вед. специалист ОЛП Дмитриева Е.Г.
(Ф.И.О.)

 31.03.21
(подпись, число)


Лесничий Подпорожского участкового лесничества Добровольский Д.Ю.

 31.03.21
(подпись, число)

Проверил: Туркина О.Н.
Инж. по л/восст. (Ф.И.О.)

 31.03.21
(подпись, число)

Согласовано с внесением следующих изменений
Гл. лесничий: Герасов Н.Л.
(Ф.И.О.)

 31.03.21
(подпись, число)

По факту создания и/к учесть
к. 17, 21