



**ПРОЕКТ
ЛЕСОВОССТАНОВЛЕНИЯ
(создания лесных культур)**

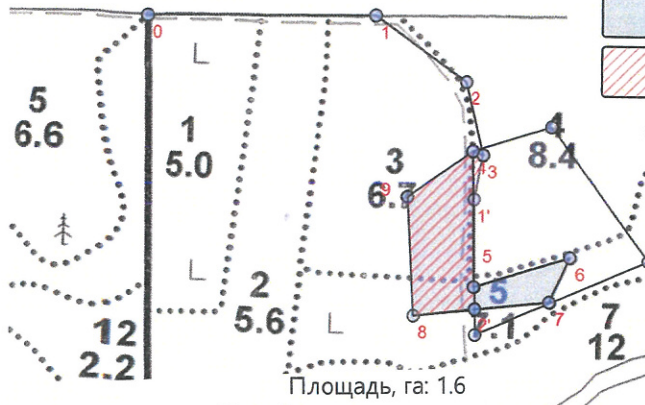
на весну, осень 2021 года

Лесничество	<u>Подпорожское</u>		Участковое лесничество	<u>Важинское</u>
Номер квартала	<u>64</u>	Номер выдела	<u>выд. 3-1,1 га; выд. 5-0,4 га; выд. 4-0,1 га;</u>	
Главная порода	<u>сосна с ЗКС</u>			
Вид культур	<u>сплошные</u>			
	<i>(сплошные, частичные, подпологовые, реконструкция)</i>			
Арендатор лесного участка	<u>ООО "Метя Форест Подпорожье"</u>			
	<i>(наименование, № договора аренды, декларация, дата)</i>			
	<u>Договор аренды № 2-2008-12-46-3 от 08.12.2008 г</u>			
Площадь участка	<u>5,6 га</u>			
План участка, масштаб 1:10000				

Условные обозначения:

-  Эксплуатационный участок
-  Лесные культуры

л/к 1,6 га
 кл. объект _____ га
 дорога _____ га
 Е.З. _____ га



Основной полигон

№№	Широта	Долгота
0	61.17945	34.19598
1	61.17950	34.20157
2	61.17871	34.20385
3	61.17784	34.20430
4	61.17789	34.20404
5	61.17627	34.20413
6	61.17663	34.20651
7	61.17610	34.20602
8	61.17593	34.20260
9	61.17734	34.20242

№№	Широта	Долгота
0	61.17945	34.1959
1	61.17950	34.2015
2	61.17872	34.2038
3	61.17785	34.2043
4	61.17789	34.2040
5	61.17819	34.2060
6	61.17660	34.2084
7	61.17571	34.2041
8	61.17601	34.2041
9	61.17610	34.2060
10	61.17664	34.2064
11	61.17628	34.2041

№№	Широта	Долгота
9	61.17734	34.20242
4	61.17789	34.20404
3	61.17784	34.20430
1'	61.17732	34.20409
5	61.17627	34.20413
2'	61.17602	34.20415
8	61.17593	34.20260

Основной полигон

№№	Азимуты	Длина, м
0 - 1	77°30'	300
1 - 2	114°00'	150
2 - 3	154°30'	100
3 - 4	279°00'	15
4 - 5	167°00'	180
5 - 6	61°00'	134
6 - 7	192°30'	65
7 - 8	252°30'	184
8 - 9	345°00'	158
9 - 4	43°30'	106

№№	Азимуты	Длина, м
0 - 1	77°30'	300
1 - 2	114°00'	150
2 - 3	154°30'	100
3 - 4	279°00'	15
4 - 5	61°00'	110
5 - 6	132°00'	220
6 - 7	235°00'	250
7 - 8	347°00'	34
8 - 9	72°30'	100
9 - 10	12°30'	65
10 - 11	241°00'	134
11 - 4	347°30'	180



№№	Азимуты	Длина, м
9 - 4	43°30'	106
4 - 3	99°00'	15
3 - 1'	179°30'	59
1' - 5	167°30'	117
5 - 2'	166°00'	29
2' - 8	251°30'	84
8 - 9	345°00'	158

* - Координаты получены при помощи GPS Garmin GPSMap 64 st (указывается наименование и марка прибора, с помощью которого определены географические координаты). Географические координаты пересчитаны в геодезические координаты в системе координат МСК-47 Ленинградской

1. Категория лесокультурной площади: УВГ 2018 г. состояние очистки проведена в соответствии с технологической картой разработки лесосек
 кол-во пней (валунов) на 1 га шт., гарь г.: редина, пустырь, прогалина и т.д.

2. Рельеф почвы, механический состав, степень влажности рельеф равнинный, суглинок, в низких местах с повышенным накоплением влаги

3. Напочвенный покров (важнейшие растения-индикаторы) моховой (травяной) черника

4. Тип леса (тип вырубки), тип лесорастительных условий ЧС В2

5. Наличие естественного возобновления (по породам), тыс.шт./га не имеется размещение, средняя высота, м

6. Заражённость почвы вредителями, вид, в связи с отсутствием признаков заселения вредных организмов, обследование на лесном участке не проводилось

7. Состав, возраст, полнота, класс бонитета реконструируемого насаждения -

8. Способ реконструкции. ширина и направление коридоров, кулис, размеры окон, площадь расчищенных коридоров от общей площади реконструируемого участка (в %) -

9. Сроки и виды подготовки площади, применяемые машины и орудия осень 2020 года экскаватором

10. Способы и время обработки почвы, применяемые машины и орудия

планировка экскаватором

11. Размещение и размеры площадок, террас, полос, борозд на площади и их направление планировка экскаватором

12. Метод и способ создания культур (посадка сеянцами, саженцами, посев рядовой, строчно-луночный, комбинированный, ручной, механизированный) посадка с использованием посадочной трубы сосны с ЗКС
(применяемые машины и орудия)

13. Количество посадочных (посевных) мест на 1 га, тыс.шт./га 2,0 тыс.шт.

14. Размещение посадочных (посевных) мест, расстояние между рядами (площадками) 4,0-4,5 м, в рядах (площадках) 0,7-0,9 м

15. Схема смешения пород С-С-С-С

16. Потребность в посадочном (посевном) материале 2,0 тыс шт /га
и на всю площадь по породам 3,2 тыс .шт

17. Характеристика посадочного (посевного) материала по породам: возраст сенцев, саженцев сеянцы сосны с ЗКС
класс качества семян, их происхождение паспорт №

18. Способ подготовки семян к посеву

19. Виды и способы агротехнических уходов, их кратность: ручная оправка от завала травой, при выжимании морозом дополнение лесных культур-однократно

20. Виды и способы лесоводственных уходов, их кратность: уничтожение травянистой и и древесной растительности в рядах-однократно-двукратно

21. Противопожарные и защитные мероприятия, протяженность, ширина минполос

22. Намечаемый год перевода культур в лесопокрытую площадь 2029 год

23. Показатели оценки восстанавливаемых лесов для признания работ по лесовосстановлению завершёнными (возраст, количество деревьев главных лесных пород, средняя высота в соответствии с приложением 3 Правил лесовосстановления)

Составил:
 Вед. специалист л/х Дмитриева Е.Г. (фамилия, имя, отчество) 03 04 21 (подпись, число)
 Лесничий Важинского участкового лесничества Афонин В.В.
 Проверил: Туркина О.Н. (фамилия, имя, отчество) 03 04 21 (подпись, число)
 Инж. по л/восст. Туркина О.Н.
 Инж. по л/восст. Туркина О.Н. (фамилия, имя, отчество) 03 04 21 (подпись, число)
 Согласовано с внесением следующих изменений
 Гл. лесничий: Герасов Н.Л. (фамилия, имя, отчество) 03 04 21 (подпись, число)

По факту создания и/к учесть
 .. 17.11