

УТВЕРЖДАЮ:  
*Председатель комитета по природным ресурсам и Ленинградской области*  
должность  
*И.А. Плещинков*  
фамилия, имя и отчество (при наличии)  
*28.11.2021*  
дата

Акт  
лесопатологического обследования № 89-6-Ч/2021

лесных насаждений Гатчинского (лесничество)  
Ленинградской области (субъект Российской Федерации)

Способ лесопатологического обследования: 1. Визуальный ☒  
2. Инструментальный ☐

Место проведения

Участковое лесничество	Урочище (дача)	Квартал	Выдел	Площадь выдела, га	Лесопатологический выдел	Площадь лесопатологического выдела, га
Елизаветинское	-	89	6	2,4	-	2,4

Лесопатологическое обследование проведено на общей площади 2,4 га.

Кадастровый номер участка: \_\_\_\_\_ б/н \_\_\_\_\_  
(для участков, предоставленных в постоянное (бессрочное) пользование, аренду)

Документ о праве пользования:

Договор аренды лесного участка от 03 марта 2014 года № 14/3-2014-02, заготовка древесины  
(тип документа о праве пользования, дата, номер, вид разрешенного использования лесов)



1. Визуальное (рекогносцировочное) лесопатологическое обследование  
(раздел включается в акт, в случае проведения лесопатологического обследования визуальным способом).

Наземное ☒

Дистанционное ☐

1.1. На площади 2,4 га фактическая таксационная характеристика лесного насаждения соответствует (не соответствует) таксационному описанию (нужное подчеркнуть).  
Причины несоответствия.

Ведомость участков с выявленными несоответствиями приведена в приложении 1 к Акту.

1.2. Лесные насаждения с нарушенной и утраченной устойчивостью выявлены на площади - га:

Участковое лесничество	Урочище (дача)	Квартал	Выдел	Площадь (га) насаждений:		Причины ослабления, повреждения
				с нарушенной устойчивостью	с утраченной устойчивостью	
1	2	3	4	5	6	8
Елизаветинское	-	89	6	2,4	-	Губка корневая (466) Ветровал старый (821) Бурелом старый (822)
Итого:	-	-	-	2,4	-	-

Состояние обследованных лесных насаждений приведено в приложениях 1.1 – 1.4 к Акту в зависимости от метода проведения ЛПО.

1.3. В обследованных лесных насаждениях прогнозируется:

Прогноз	Площадь, га
1	2
Ослабление лесных насаждений	-
Усыхание лесных насаждений различной степени	-
Развитие очагов вредных организмов	-

1.4. Обнаружено загрязнение лесного участка отходами и выбросами:  
промышленными ☐ бытовыми ☐

Вид загрязнения	Размеры загрязнения			Объем, куб. м	Площадь загрязнения, га
	длина, м	ширина, м	высота, м		
1	2	3	4	5	6
-	-	-	-	-	-

### ЗАКЛЮЧЕНИЕ

Оценка текущего санитарного и лесопатологического состояния лесных насаждений, назначенные профилактические мероприятия по защите лесов, заключение о необходимости проведения инструментального лесопатологического обследования Ослабленное (с нарушенной устойчивостью), СКС насаждения 1,64. Лесопатологический мониторинг.



Участковое лесничество	Урочи ще (дача)	Квар тал	Выдел	Площадь выдела, га	Лесопатол огический выдел	Площадь лесопатол огического выдела, га	Вид мероприя тия	Рекомендуемый срок проведения мероприятия
1	2	3	4	5	6	7	8	9
Елизаветинс кое		89	6	2,4	-	2,4	СОМ не требуется	-


Дата проведения обследования: 29 ноября 2021 года

Исполнитель работ по проведению лесопатологического обследования:

Фамилия, имя и отчество (при наличии) Минуллина Г.Б.

Организация: ООО «Чашинский лесопункт»

Должность: инженер по лесопользованию

Подпись 

Телефон: 8(921)-796-15-03



Приложение 1  
к акту лесопатологического обследования  
Утвержденному Приказом  
Минприроды России  
От 09.11.2020 № 910

**Ведомость участков леса с выявленными несоответствиями таксационным описаниям**

Субъект Российской Федерации Ленинградская область  
Лесничество Гатчинское  
Участковое лесничество Елизаветинское Урочище (лесная дача)

1	2	3	4	5	6	7	8	9	10	Таксационная характеристика								Заложено пробных площадей		
										состав	порода	возраст, лет	средняя высота, м	средний диаметр, см	тип леса	полнота	бонитет	запас, куб. м/га	количество, шт.	Общая площадь, га
										11	12	13	14	15	16	17	18	19	20	21
							ТО	х	х											
							Ф	.	.											

Условные обозначения:

Условные обозначения:

ТО - таксационные описания. Ф - фактическая характеристика лесного насаждения.  
Исполнитель работ по проведению лесопатологического обследования:  
Фамилия, имя и отчество (при наличии): Минуллина Г.Б.

Подпись 



Результаты проведения лесопатологического обследования лесных насаждений за ноябрь 2021 г.

Субъект Российской Федерации Ленинградская область Лесничество Гатчинское  
Участковое лесничество Елизаветинское Урочище (лесная дача)

[illegible]

Условные обозначения:

Н - деревья не подлежат рубке; Р - деревья подлежат рубке.

Исполнитель работ по проведению лесопатологического обследования:  
Фамилия, имя и отчество (при наличии): Минуллина Г.Б. Подпись

Дата составления документа 16.12.2021г.

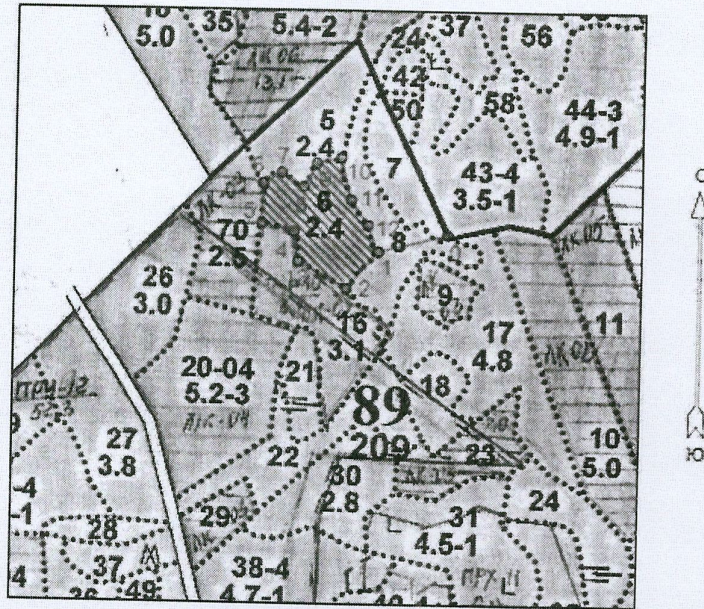


Приложение 3  
к акту лесопатологического  
обследования, утвержденному  
Приказом Минприроды России  
от 09.11.2020 № 910


### Абрис участка

Гатчинское лесничество  
Елизаветинское участковое лесничество  
Квартал 88, выдел 6, площадь выдела 2,4 га.

Масштаб 1: 10 000



Условные обозначения:


 - COM не требуется

N квартал а	N выде ла	N лесопат ологиче ского выдела	Размеры ленты (круговой площадки) перечета					Координаты начала, конца и поворотных точек лент перечета/центров круговых площадок перечета
			N ленты (площ адки)	длина, м	ширина, м	радиус, м	площадь, га	
89	6						2,4	



Пространственное размещение лесопатологических выделов  
(включается в Акт при выделении лесопатологических  
выделов, для указания пространственного расположения  
поврежденных и погибших насаждений)

Номера точек	Координаты		Длина, м

ООО "Земельный мониторинг"  
Исполнитель работ по проведению лесопатологического обследования:  
ФИО: Минуллина Г.Б. Подпись   
Контактный телефон: 8(921)-796-15-03

Дата составления документа 16.12.2021г.