




**ПРОЕКТ
ЛЕСОВОССТАНОВЛЕНИЯ
(создания лесных культур)**

на весну, осень 2022 года

Лесничество	<u>Подпорожское</u>	Участковое лесничество	<u>Важинское</u>
Номер квартала	<u>15</u>	Номер выдела	<u>выд. 8-14,3 га; выд. 18-1,0 га;</u>
Главная порода	<u>сосна</u>		
Вид культуры	<u>сплошные</u>		
<i>(сплошные, частичные, подпологовые, реконструкция)</i>			
Арендатор лесного участка	<u>ООО "Метя Форест Подпорожье"</u>		
<i>(наименование, № договора аренды, декларация, дата)</i>			
<u>Договор аренды № 2-2008-12-46-3 от 08.12.2008 г.</u>			
Площадь участка	<u>16,4 га</u>		
План участка, масштаб 1:10 ⁰⁰⁰			

Условные обозначения:

-  Эксплуатационный участок
-  Кл. объект
-  Дорога

Площадь, га: 0.2
Тип: Кл. объект

№№	Широта	Долгота
8	61.20827	33.79781
0'	61.20788	33.79785
1'	61.20790	33.79735
2'	61.20735	33.79706
3'	61.20736	33.79789

Основной полигон

№№	Широта	Долгота
0	61.21270	33.81192
1	61.21226	33.79674
2	61.21185	33.79681
3	61.21189	33.79793
4	61.21065	33.79791
5	61.20996	33.79748
6	61.20880	33.79759
7	61.20826	33.79756
8	61.20827	33.79781
9	61.20516	33.79810
10	61.20513	33.79679
11	61.20368	33.79530
12	61.20366	33.79446
13	61.21218	33.79402

Площадь, га: 0.2
Тип: Кл. объект

№№	Широта	Долгота
9	61.20516	33.79810
0''	61.20538	33.79763
1''	61.20547	33.79730
2''	61.20558	33.79711
3''	61.20575	33.79683
4''	61.20595	33.79755
5''	61.20577	33.79790

л/к 15,3 га
кл. объект 0,4 га
дорога 0,7 га
Е.З. _____ га

Основной полигон

№№	Азимуты	Длина, м
0 - 1	255° 00'	815
1 - 2	164° 00'	46
2 - 3	74° 00'	60
3 - 4	169° 00'	138
4 - 5	185° 00'	80
5 - 6	166° 00'	129
6 - 7	170° 00'	60
7 - 8	75° 00'	13
8 - 9	166° 00'	347
9 - 10	256° 00'	70
10 - 11	195° 00'	180
11 - 12	256° 00'	45
12 - 13	347° 00'	948
13 - 1	75° 00'	146

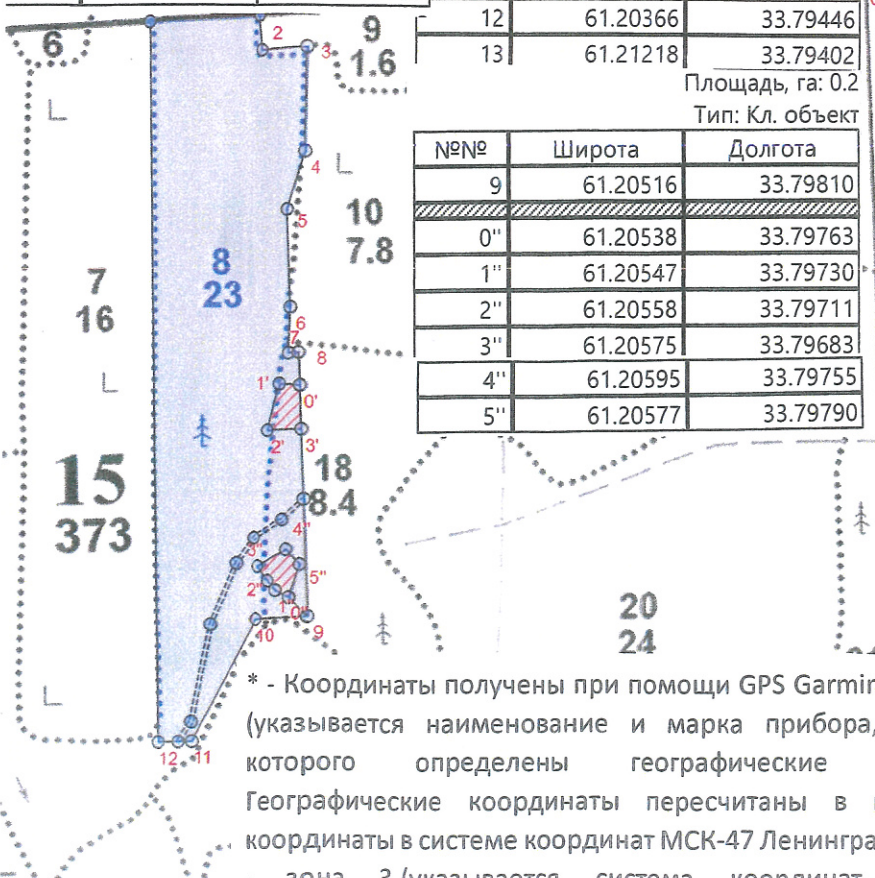
Площадь, га: 0.2
Тип: Кл. объект

№№	Азимуты	Длина, м
9 - 0''	304° 00'	35
0'' - 1''	286° 00'	20
1'' - 2''	308° 30'	16
2'' - 3''	311° 00'	24
3'' - 4''	49° 00'	44
4'' - 5''	125° 30'	27
5'' - 0''	186° 00'	45

Площадь, га: 0.
Тип: Кл. объект

№№	Азимуты	Длина, м
8 - 0'	165° 30'	43
0' - 1'	262° 30'	27
1' - 2'	183° 00'	63
2' - 3'	76° 30'	45
3' - 0'	346° 00'	58

* - Координаты получены при помощи GPS Garmin GPSMap 64 st (указывается наименование и марка прибора, с помощью которого определены географические координаты). Географические координаты пересчитаны в геодезические координаты в системе координат МСК-47 Ленинградской области - зона 3. (указывается система координат, в которой представлены геодезические координаты)



1. Категория лесокультурной площади: <u>вырубка</u> , <u>2020</u> г. состояние очистки <u>проведена в соответствии с технологической картой разработки лесосек</u> кол-во пней (валунов) на 1 га <u>830</u> шт., гарь <u>г.: редина, пустырь, прогалина и т.д.</u>
2. Рельеф почвы, механический состав, степень влажности <u>рельеф равнинный, суглинок, в низких местах с повышенным накоплением влаги</u>
3. Напочвенный покров (важнейшие растения-индикаторы) <u>моховой (травяной) черника</u>
4. Тип леса (тип вырубки), тип лесорастительных условий <u>ЧС АЗ;</u>
5. Наличие естественного возобновления (по породам), тыс.шт./га <u>размещение, средняя высота, м не имеется</u>
6. Заражённость почвы вредителями, вид, <u>в связи с отсутствием признаков заселения вредных организмов, обследование на лесном участке не проводилось</u>
7. Состав, возраст, полнота, класс бонитета реконструируемого насаждения <u>-</u>
8. Способ реконструкции: ширина и направление коридоров, кулис, размеры окон, площадь расчищенных коридоров от общей площади реконструируемого участка (в %) <u>-</u>
9. Сроки и виды подготовки площади, применяемые машины и оборудование <u>весна 2021 года, механизированная, трактором ТДТ-55</u>
10. Способы и время обработки почвы, применяемые машины и оборудование <u>механизированная, бороздами глубиной до 20 см, трактором ТДТ-55 с плугом ПЛМЛ 001 У</u>
11. Размещение и размеры площадок, террас, полос, борозд на площади и их направление <u>борозды шириной до 1,4 м, через 3,5-5 м непрямолинейные с плавным искривлением</u>
12. Метод и способ создания культур (посадка сеянцами, саженцами, посев рядовой, строчно-луночный, комбинированный, ручной, механизированный) <u>посев посевной тростью (применяемые машины и орудия)</u>
13. Количество посадочных (посевных) мест на 1 га, тыс.шт./га <u>4,0</u>
14. Размещение посадочных (посевных) мест, расстояние между рядами (площадками) <u>3,5-5,0</u> м, в рядах (площадках) <u>0,5-0,7</u> м
15. Схема смещения пород <u>ССС</u>
16. Потребность в посадочном (посевном) материале и на всю площадь по породам <u>4,6</u> <u>0,30</u>
17. Характеристика посадочного (посевного) материала по породам: возраст сенцев, саженцев класс качества семян, их происхождение <u>семена сосны I класса качества;</u>
18. Способ подготовки семян к посеву <u>ручная оправка от завала травой</u>
19. Виды и способы агротехнических уходов ухода, их кратность: <u>и почвой, выжимание морозом- однократно; дополнение лесных культур- однократно</u>
20. Виды и способы лесоводственных уходов ухода, их кратность: <u>растительности в рядах- одно-двукратно уничтожение травянистой и древесной</u>
21. Противопожарные и защитные мероприятия, протяженность, ширина минполос <u>-</u>
22. Намечаемый год перевода культур в лесопокрытую площадь <u>2030 год</u>
23. Показатели оценки восстанавливаемых лесов для признания работ по лесовосстановлению завершёнными (возраст, количество деревьев главных лесных пород, средняя высота <u>в соответствии с приложением 3 Правил лесовосстановления</u>)
Составил: Вед. специалист ОЛП <u>Дмитриева Е.Г.</u> (Ф.И.О.) <u>31.03.21</u> (подпись, число)
Лесничий Важинского участкового лесничества <u>Афонин В.В.</u> (Ф.И.О.) <u>31.03.21</u> (подпись, число)
Проверил: Инж. по лесост. <u>Туркина О.Н.</u> (Ф.И.О.) <u>31.03.21</u> (подпись, число)
Согласовано с внесением следующих изменений Гл. лесничий: <u>Герасов Н.Л.</u> (Ф.И.О.) <u>31.03.21</u> (подпись, число)

По факту создания АК утокель 1.07.21