

№ 206003-2014-12599
от 06.10.14

ПРАВИТЕЛЬСТВО ЛЕНИНГРАДСКОЙ ОБЛАСТИ

ПОСТАНОВЛЕНИЕ

от 6 октября 2014 года № 452

О памятнике природы регионального значения "Щелейки"

В соответствии с федеральными законами от 14 марта 1995 года № 33-ФЗ "Об особо охраняемых природных территориях", от 24 апреля 1995 года № 52-ФЗ "О животном мире", от 10 января 2002 года № 7-ФЗ "Об охране окружающей среды", в целях сохранения ценных природных комплексов и объектов Ленинградской области Правительство Ленинградской области постановляет:

1. Объявить природный комплекс части уступа габбро-диабазов, расположенный к югу от геологического памятника природы "Щелейки", образованного решением Исполнительного комитета Ленинградского областного Совета депутатов трудящихся от 29 марта 1976 года № 145 "О создании заказников и признании памятниками природы ценных природных объектов на территории Ленинградской области", а также участок побережья Онежского озера вдоль указанного уступа памятником природы регионального значения "Щелейки", а территорию, занятую им, – особо охраняемой природной территорией регионального значения.

2. Объединить памятник природы регионального значения "Щелейки" с ранее образованным геологическим памятником природы "Щелейки" в один памятник природы регионального значения с тем же названием, а территории, занятые памятниками природы, – в одну особо охраняемую природную территорию регионального значения.

3. Утвердить Паспорт памятника природы регионального значения "Щелейки" согласно приложению к настоящему постановлению.

4. Утвердить границы особо охраняемой природной территории, занятой памятником природы регионального значения "Щелейки", согласно Паспорту памятника природы регионального значения "Щелейки".

5. Признать утратившим силу постановление Правительства Ленинградской области от 3 августа 1995 года № 299 "Об утверждении границ и паспорта геологического памятника природы "Щелейки" со дня вступления в силу настоящего постановления.

6. Контроль за исполнением постановления возложить на вице-губернатора Ленинградской области – председателя комитета по агропромышленному и рыбохозяйственному комплексу Яхнюка С.В.

Губернатор
Ленинградской области



Фрозденко

УТВЕРЖДЕН
постановлением Правительства
Ленинградской области
от 6 октября 2014 года № 452
(приложение)

ПАСПОРТ
памятника природы регионального значения "Щелейки"

1. Общие положения

1.1. Паспорт памятника природы регионального значения "Щелейки" разработан в соответствии с федеральными законами от 14 марта 1995 года № 33-ФЗ "Об особо охраняемых природных территориях", от 24 апреля 1995 года № 52-ФЗ "О животном мире", от 10 января 2002 года № 7-ФЗ "Об охране окружающей среды".

1.2. Северная часть уступа габбро-диабазов между деревнями Гимрека и Щелейки в Подпорожском муниципальном районе Ленинградской области объявлена геологическим памятником природы решением Исполнительного комитета Ленинградского областного Совета депутатов трудящихся от 29 марта 1976 года № 145 "О создании заказников и признании памятниками природы ценных природных объектов на территории Ленинградской области". Южная часть указанного уступа объявлена памятником природы постановлением Правительства Ленинградской области от 6 октября 2014 года № 452. Указанные два памятника природы вместе составляют памятник природы регионального значения "Щелейки" (далее – Памятник природы).

1.3. Территория, занятая Памятником природы, является особо охраняемой природной территорией регионального значения.

Полное наименование особо охраняемой природной территории – памятник природы регионального значения "Щелейки".

1.4. Объявление территории, занятой Памятником природы, особо охраняемой природной территорией (далее – ООПТ) осуществлено без изъятия земельных участков у их пользователей, владельцев и собственников.

2. Цели и задачи образования ООПТ

2.1. ООПТ образована в целях сохранения уникального природного комплекса юго-западного побережья Онежского озера.

2.2. Задачами образования ООПТ являются:
сохранение и восстановление скальных выходов южной оконечности Шокшинской гряды – протерозойских габбро-диабазов и кварцитов;

сохранение и восстановление береговых валов и песчаного побережья Онежского озера;

сохранение и восстановление растительности скальных склонов, обрывов и карнизов;

сохранение и восстановление лесов с участием широколиственных пород – клена и липы, обогащенных неморальными и сибирскими элементами;

сохранение и восстановление растительных сообществ песчаного побережья Онежского озера и входящих в их состав видов приморского эколого-ценотического комплекса;

сохранение и восстановление старовозрастных экземпляров сосны, характерных для береговых валов Онежского озера;

сохранение и восстановление старовозрастных экземпляров можжевельника, представленных древовидной жизненной формой;

сохранение и восстановление объектов животного и растительного мира, занесенных в Красную книгу Российской Федерации и (или) Красную книгу Ленинградской области, и их местообитаний;

поддержание биологического разнообразия на территории Ленинградской области.

2.3. В границах ООПТ особой охране подлежат:

скальные выходы южной оконечности Шокшинской гряды – протерозойских габбро-диабазов и кварцитов;

береговые валы и песчаное побережье Онежского озера;

растительность скальных склонов, обрывов и карнизов;

леса с участием широколиственных пород – клена и липы, обогащенные неморальными и сибирскими элементами;

растительные сообщества песчаного побережья Онежского озера и входящие в их состав виды приморского эколого-ценотического комплекса;

старовозрастные экземпляры сосны, характерные для береговых валов Онежского озера;

старовозрастные экземпляры можжевельника, представленные древовидной жизненной формой;

объекты животного и растительного мира, занесенные в Красную книгу Российской Федерации и (или) Красную книгу Ленинградской области, и их местообитания.

3. Местоположение и границы ООПТ

3.1. ООПТ расположена на территории муниципального образования Вознесенское городское поселение Подпорожского муниципального района Ленинградской области, на юго-западном побережье Онежского озера, между деревнями Щелейки и Гимрека, в 117 км от города Подпорожье.

3.2. Площадь ООПТ – 640 га.

3.3. Границы ООПТ проходят:

северная – по прямой линии от точки с координатами 61.14923 с.ш., 35.64041 в.д. до точки с координатами 61.15154 с.ш., 35.64905 в.д.; далее по прямой линии через точку с координатами 61.15455 с.ш., 35.67195 в.д. до береговой линии Онежского озера;

восточная – по береговой линии Онежского озера до точки пересечения с линией, продолжающей в северо-восточном направлении юго-восточную границу земельного участка с кадастровым номером 47:05:0717001:4;

южная – по прямой линии, продолжающей в северо-восточном направлении юго-восточную границу земельного участка с кадастровым номером 47:05:0717001:4, от береговой линии Онежского озера до восточного угла земельного участка с кадастровым номером 47:05:0717001:4; далее 1895 м по границам земельных участков с кадастровыми номерами 47:05:0717001:4 и 47:05:0717001:5, исключая их из границ ООПТ (кроме части земельного участка с кадастровым номером 47:05:0717001:5, занятой дорогой, отходящей от технической дороги в северном направлении по нижней террасе уступа габбро-диабазов);

западная – от границы земельного участка с кадастровым номером 47:05:0717001:5 в северном направлении 2400 м вдоль уступа габбро-диабазов по прямым линиям длиной 300 м, соединяющих точки, удаленные от этого уступа на 200 м к западу, исключая из границ ООПТ участок Возрождение – Габбро Щелейкинского месторождения габбро-долеритов и габбро-диабазов; далее по прямой линии до точки с координатами 61.14923 с.ш., 35.64041 в.д.

3.4. Схема границ ООПТ приведена в приложении к настоящему Паспорту.

4. Режим особой охраны ООПТ

4.1. На ООПТ запрещается всякая деятельность, влекущая за собой нарушение сохранности Памятника природы, в том числе:

строительство и реконструкция зданий, строений, сооружений, за исключением случаев обеспечения функционирования ООПТ, а также строительства и реконструкции линейных объектов, если отсутствуют иные варианты их размещения и эксплуатации, реконструкции существующих на момент образования ООПТ зданий, строений, сооружений, осуществляемой без увеличения площади территории, занимаемой указанными зданиями, строениями, сооружениями;

проведение всех видов рубок, иное уничтожение и повреждение растительности, за исключением случаев проведения санитарно-оздоровительных мероприятий, разрубки, расчистки квартальных, граничных просек, визиров, проведения работ, связанных с содержанием

дорог противопожарного назначения, устройством противопожарных минерализованных полос, случаев обеспечения функционирования ООПТ, а также случаев, предусмотренных в абзаце втором настоящего пункта;

заготовка живицы, заготовка и сбор недревесных лесных ресурсов, пищевых лесных ресурсов и лекарственных растений;

лесовосстановление путем создания лесных культур, за исключением случаев проведения сплошных санитарных рубок после гибели лесных массивов от пожаров, ветровалов, вредителей, болезней леса;

использование токсичных химических препаратов;

промысловая охота;

деятельность, приводящая к уничтожению объектов животного мира, не отнесенных к охотничьим ресурсам, причинению им вреда, изъятию из среды их обитания, в том числе сбор яиц птиц, за исключением случаев, когда такая деятельность связана с сохранением и восстановлением природных комплексов и объектов ООПТ, проведением научно-исследовательских работ, регулированием численности отдельных объектов животного мира, а также случаев уничтожения почвенных беспозвоночных животных при уничтожении почвы, подстилки (в составе почвы) при проведении работ, предусмотренных в абзацах втором и третьем настоящего пункта;

деятельность, приводящая к изменению среды обитания объектов животного мира и ухудшению условий их размножения, нагула, отдыха и путей миграции;

использование территории для любого сельскохозяйственного производства, включая ведение фермерского и личного подсобного хозяйства, за исключением использования для сельскохозяйственного производства земельных участков, предоставленных закрытому акционерному обществу "Красноборское"; для ведения садоводства, огородничества и дачного хозяйства, в том числе гражданами в индивидуальном порядке;

использование территории для содержания объектов животного мира в полувольных условиях, выпуска их в естественную природную среду, за исключением случаев сохранения и восстановления природных комплексов и объектов ООПТ;

интродукция растений, иных организмов;

мелиорация земель, иные действия, приводящие к изменению гидрологического режима, если они не связаны с сохранением и восстановлением природных комплексов и объектов ООПТ;

проведение взрывных, буровых работ, дноуглубительных и иных работ, связанных с изменением дна и берегов водных объектов;

геологическое изучение недр, связанное с нарушением почвенного и растительного покровов, разведка и добыча полезных ископаемых;

складирование и размещение строительных и иных материалов, грунтов, конструкций, не связанные с осуществлением деятельности,

предусмотренной в абзацах втором и третьем настоящего пункта, захламливание и загрязнение территории, размещение отходов производства и потребления, загрязнение и замусоривание водных объектов, сброс сточных вод, загрязнение почв;

движение и стоянка механических транспортных средств и мопедов, в том числе тяжелой техники, вне дорог и специально отведенных для этих целей мест, за исключением случаев осуществления деятельности по охране и обеспечению функционирования ООПТ, осуществления государственного контроля и надзора, проведения научно-исследовательских работ, а также деятельности, предусмотренной в абзацах втором и третьем настоящего пункта;

устройство туристических и иных стоянок, разведение костров вне специально отведенных для этих целей мест, использование уступа для организации альпинизма, льдо- и скалолазания, проведение массовых развлекательных, спортивных, физкультурно-оздоровительных и иных мероприятий;

пуск палов;

иная деятельность, влекущая за собой нарушение сохранности Памятника природы.

4.2. Сплошные рубки при санитарно-оздоровительных мероприятиях осуществляются только в случае, если выборочные рубки не обеспечивают замену лесных насаждений, утративших свои средообразующие, водоохранные, санитарно-гигиенические, оздоровительные и иные полезные функции, на лесные насаждения, обеспечивающие сохранение целевого назначения защитных лесов и выполняемых ими полезных функций.

4.3. Физические и юридические лица, в том числе собственники, владельцы, пользователи земельных участков, расположенных в границах ООПТ, обязаны соблюдать установленный режим особой охраны ООПТ и несут за его нарушение административную, уголовную и иную установленную законом ответственность.

5. Государственное управление в области охраны и использования ООПТ, обеспечение функционирования ООПТ

5.1. Государственное управление в области охраны и использования ООПТ осуществляет комитет по природным ресурсам Ленинградской области.

5.2. Обеспечение функционирования ООПТ осуществляют комитет по природным ресурсам Ленинградской области и (или) Ленинградское областное государственное казенное учреждение "Управление лесами Ленинградской области" в пределах их компетенции.

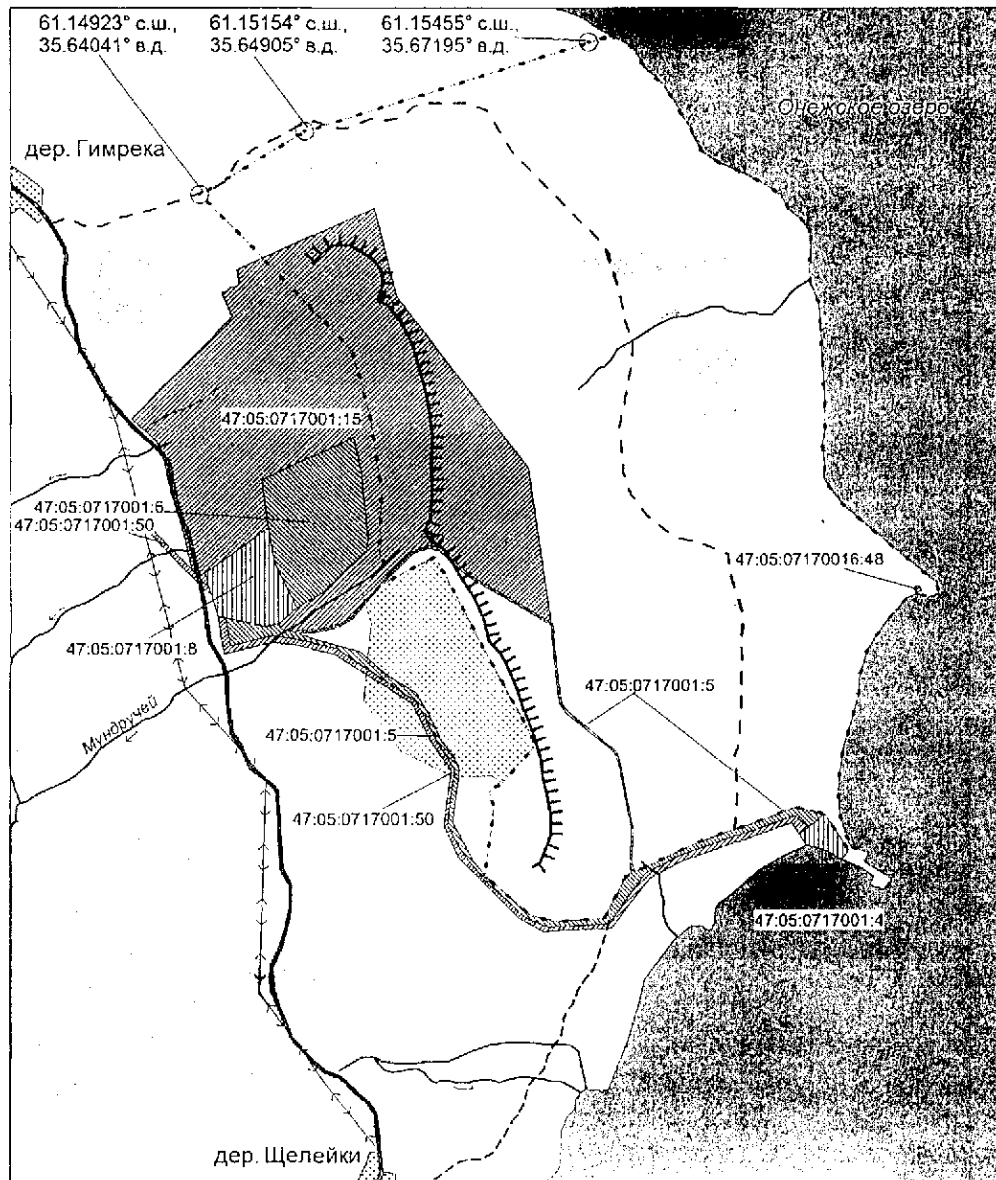
5.3. Режим особой охраны ООПТ и ее границы в обязательном порядке учитываются при разработке документов территориального

планирования, документации по планировке территории, лесного плана Ленинградской области и лесохозяйственного регламента Подпорожского лесничества Ленинградской области, природоохранной, землеустроительной и проектной документации.






5.4. Финансирование деятельности, связанной с управлением, обеспечением функционирования и охраной ООПТ, осуществляется за счет средств областного бюджета Ленинградской области и иных не запрещенных действующим законодательством источников.

5.5. Внесение изменений в настоящий Паспорт, а также реорганизация и ликвидация ООПТ осуществляются в порядке, установленном действующим законодательством.

СХЕМА
границ территории, занятой памятником природы регионального значения
«Щелейки»



УСЛОВНЫЕ ОБОЗНАЧЕНИЯ:

-  - граница территории, занятой памятником природы регионального значения «Щелейки»
-  - земельные участки и их кадастровые номера
-  - уступ габбро-диабазов
-  - точка на границе территории, занятой памятником природы регионального значения «Щелейки», и ее географические координаты
-  - участок Возрождение-Габбро Б-1650 Щелейкинского месторождения габбро-долеритов и габбро-диабазов