

**Проект лесовосстановления
на лесном участке № 6/2024/110 / 2024 год / 2024 год**

Лесовосстановление: искусственное (естественное, искусственное, комбинированное)

Субъект Российской Федерации: Ленинградская область

Лесной район: Балтийско-Белозерский таежный район

Характеристика местоположения лесного участка:

Лесничество: Волосовское

Участковое лесничество: Изварское

Урочище:

№ Квартала: 25

№ Выдела: 34,39,40

Площадь лесного участка, га: 2,4

(исходные данные для проекта лесовосстановления: материалы обследования лесного участка при выборе способа лесовосстановления, план лесного участка, масштаб 1:10 000 прилагаются к проекту лесовосстановления)

Характеристика лесорастительных условий лесного участка:

Рельеф участка (уклон): равнинный

Гидрологические условия (увлажнение): избыточное увлажнение

Почва: КС С2

Характеристика площадей лесного участка:

вырубка

(вырубки, гари, прогалины, иные не занятые лесными насаждениями или предназначенные для лесовосстановления земли)

Характеристика вырубки:

Количество пней, тыс. штук/га: 0,5

Характер и размещение оставленных деревьев и кустарников (куртины, полосы, групповое, равномерное): нет

Степень задернения почвы (слабая, средняя, сильная): слабая

Степень минерализации почвы (% от площади лесного участка): 0%

Состояние очистки от порубочных остатков и валежника (захламленность, м3): отсутствует (до 5 м.куб/га)

а) отсутствует (до 5 м3/га); б) слабая (5-20 м3/га); в) средняя (20-50 м3/га); г) сильная (более 50 м3/га).

Категория доступности для техники: доступная без расчистки и корчевки пней

а) доступная;

б) требуется узкополосная расчистка без корчевки пней;

в) требуется узкополосная расчистка;

г) требуется широкополосная расчистка с корчевкой пней.

Характеристика имеющихся подроста и молодняка лесных древесных пород:

Нет подроста и молодняка

Проектируемый способ лесовосстановления:

искусственное лесовосстановление

(естественное лесовосстановление, искусственное лесовосстановление, комбинированное лесовосстановление (посев, посадка))

Обоснование проектируемого способа лесовосстановления основных лесных древесных пород восстанавливаемых лесов с учетом особенностей производства работ в различных категориях защитных лесов и особо защитных участках лесов (для лесных участков, предназначенных для проведения лесовосстановления, на которых лесовосстановительные мероприятия осуществляются лицами, указанными в подпункте "а" пункта 6 Правил, государственными (муниципальными) учреждениями, указанными в подпункте "б" пункта 6 Правил)

Правила лесовосстановления, Приложение 3, табл. 2

Сроки и технологии (методы) выполнения работ по лесовосстановлению (для лесных участков, предназначенных для проведения лесовосстановления, на которых лесовосстановительные мероприятия осуществляются лицами, указанными в подпункте "а" пункта 6 Правил, государственными (муниципальными) учреждениями, указанными в подпункте "б" пункта 6 Правил)

Подготовка почвы механизированная, частичная, бороздами, 2023-й год, глубина борозд 15-20 см,, применяемые машины и орудия - плуг ПЛ -1 в агрегате с трактором ТДТ-55, размещение и размеры борозд: ширина 0,8 м, средняя ширина между центрами борозд 3-5 м.

Посадка лесных культур сеянцами ели обыкновенной с открытой корневой системой в пласт (пласт, берма) борозды ручным способом под меч « Колесова», весна-осень 2024 г. схема размещения посадочных мест: 4,0 м x 0,85 м, схема смешения пород – Е-Е-Е

Сроки и технологии (методы) выполнения работ по агротехническим уходам (для лесных участков, предназначенных для проведения лесовосстановления, на которых лесовосстановительные мероприятия осуществляются лицами, указанными в подпункте "а" пункта 6 Правил, государственными (муниципальными) учреждениями, указанными в подпункте "б" пункта 6 Правил)

1-й уход: осень 2024 год – уничтожение травянистой растительности и дополнение лесных культур (в случае приживаемости менее 85% от проектируемой) - однократно

2-й уход: 2025 год – уничтожение травянистой и нежелательной древесной растительности в рядах - однократно

Сроки и технологии (методы) выполнения работ по лесоводственным уходам (для лесных участков, предназначенных для проведения лесовосстановления, на которых лесовосстановительные мероприятия осуществляются лицами, указанными в подпункте "а" пункта 6 Правил, государственными (муниципальными) учреждениями, указанными в подпункте "б" пункта 6 Правил)

3-й уход: 2027 год - уничтожение древесной растительности лиственных пород в рядах и междурядьях лесных культур - однократно

4 -й уход: 2030 год – уничтожение древесной растительности лиственных пород в рядах и междурядьях лесных культур - однократно

Требования к используемому для лесовосстановления посадочному (посевному) материалу:

Порода: Ель европейская (обыкновенная)

Вид посадочного материала (сеянцы, саженцы с открытой (закрытой) корневой системой, селекционная категория происхождения семян, лесосеменной район): сеянцы с открытой корневой системой

Возраст, лет: 3-4 года

Высота, см: не менее 12

Диаметр корневой шейки, мм: не менее 2 мм мм.

Характеристика посевного материала:

Требования к молоднякам, площади которых подлежат отнесению к землям, на которых расположены леса, для признания работ по лесовосстановлению законченными (для лесных участков, предназначенных для проведения лесовосстановления, на которых лесовосстановительные мероприятия осуществляются лицами, указанными в подпункте "а" пункта 6 Правил, государственными (муниципальными) учреждениями, указанными в подпункте "б" пункта 6 Правил):

Порода: Ель европейская (обыкновенная)

Возраст, лет: не менее 9

Количество деревьев основных лесных древесных пород, тыс. штук/га: не менее 1,7

Средняя высота, м: не менее 0,7

Объем работ по лесовосстановлению (площадь лесовосстановления, га) (для лесных участков, предназначенных для проведения лесовосстановления, на которых лесовосстановительные мероприятия осуществляются лицами, указанными в подпункте "а" пункта 6 Правил, государственными (муниципальными) учреждениями, указанными в подпункте "б" пункта 6 Правил)

2,4

Проектируемый объем работ по лесовосстановлению (для лесных участков, предназначенных для проведения лесовосстановления, на которых лесовосстановительные мероприятия осуществляются лицами, указанными в подпункте "а" пункта 6 Правил, государственными (муниципальными) учреждениями, указанными в подпункте "б" пункта 6 Правил):

площадь лесовосстановления, га: 2,4

количество жизнеспособных растений основных лесных древесных пород, тыс.штук /га: 3

количество жизнеспособных растений основных лесных древесных пород на всей площади,
тыс. штук: 7,2

Исполнитель работ по лесовосстановлению:

**ДОКУМЕНТ ПОДПИСАН
ЭЛЕКТРОННОЙ ПОДПИСЬЮ**
Сертификат: 01 D4 5A 33 01 C3 B0 56 80 44 B1 2C 86 8F 5C 9E B8
Владелец: Коточигов Александр Викторович
Действителен: с 23.11.2023 по 23.02.2025

ведущий специалист лесного хозяйства

Должность (При наличии)

Подпись

Коточигов Александр Викторович

(Фамилия, имя, отчество -
последнее при наличии)

16.04.2024

Число, месяц, год

АКТ ОБСЛЕДОВАНИЯ УЧАСТКА №6/2024/110
ПРИ ВЫБОРЕ СПОСОБА И ТЕХНОЛОГИИ ЛЕСОВОССТАНОВЛЕНИЯ

- | | |
|---|--|
| 1. Лесничество: | Волосовское |
| 2. Участковое лесничество: | Изварское |
| 3. Номер квартала: | 25 |
| 4. Номер выдела: | 34,39,40 |
| 5. Площадь участка, с точностью до 0,1 га: | 2,4 |
| 6. План участка: | прилагается к карточке |
| 7. Категория площади лесовосстановления: | вырубка |
| 8. Наименование организации и основания возникновения обязательств: | ООО «Промлес», договор аренды №110/3-2010-09,
лесная декларация №1-2021-110д изм. от 23.12.2021года |
| 9. Исходный породный состав участка лесовосстановления: | 7Ос1Б2Е |
| 10. Условия для работы техники: | |
| 10.1 Количество пней, шт./га: всего | 500 шт., ср. диаметр, см: 28 |
| 10.2 Захламленность, куб.м/га: | слабая - 5 - 20 куб.м./га |
| 10.3 Доступность для работы техники: | не ограничена (ТДТ-55 в сцепке с плугом ПЛ-1) |
| 11. Характеристика природно-климатических и лесорастительных условий лесного участка: | |
| 11.1 Лесорастительная зона: | Таежная зона |
| 11.2 Лесной район: | Балтийско-Белозерский |
| 11.3 Целевое назначение лесов: | Эксплуатационные леса |
| 11.4 Рельеф: | Хорошо дренированные равнины |
| 11.5 Почвы: | модергумусные подзолистые, суглинистые |
| 11.6 Тип леса (тип вырубки, ТЛУ): | КС С2, тип вырубки: (В) вейниковые |
| 11.7 Степень задернения почвы: | отсутствует - до 10% |
| 12. Характеристика подроста главных (целевых) пород (перечетная ведомость прилагается): | |
| 12.1 Средняя высота: | |
| 12.2 Средний возраст: | |
| 12.3 Количество, всего: | |
| 12.4 Категория густоты: | |
| 12.5 Распределение по площади: | |
| 12.6 Жизнеспособность подроста: | |
| 13. Характеристика возобновления мягколиственных пород: | |
| 13.1 Порода | |
| 13.2 Количество | |
| 13.3 Средняя высота | |
| 14. Источники обсеменения | |
| 15. Характеристика санитарного состояния | В связи с отсутствием на восстанавливаемой площади признаков заселения вредных организмов, обследование на лесном участке не производилось |
| 16. Предложения для разработки Проекта лесовосстановления: | |
| 16.1 Способ лесовосстановления: | искусственный (лесные культуры) |
| 16.2 Главные (целевые) породы: | ель |
| 16.3 Срок лесовосстановления: | 2024-2033 |
| 17. Необходимость проведения предварительных и сопутствующих мероприятий: | |
| 17.1 Очистка вырубки, гари: | проведена |
| 17.2 Санитарные: | не требуется |
| 17.3 Противопожарные: | по возможности |
| 17.4 Иные предложения: | произвести подготовку почвы |

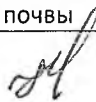
Обследование проведено:

Исполнитель(и): начальник ЛЗУ Терещенко Н.Н.

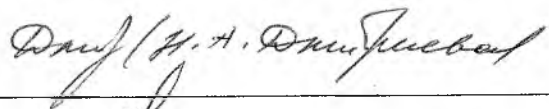
Согласовано:

Представитель лесничества:

Представитель исполнителя:
начальник ЛЗУ Терещенко Н.Н.



2024г.

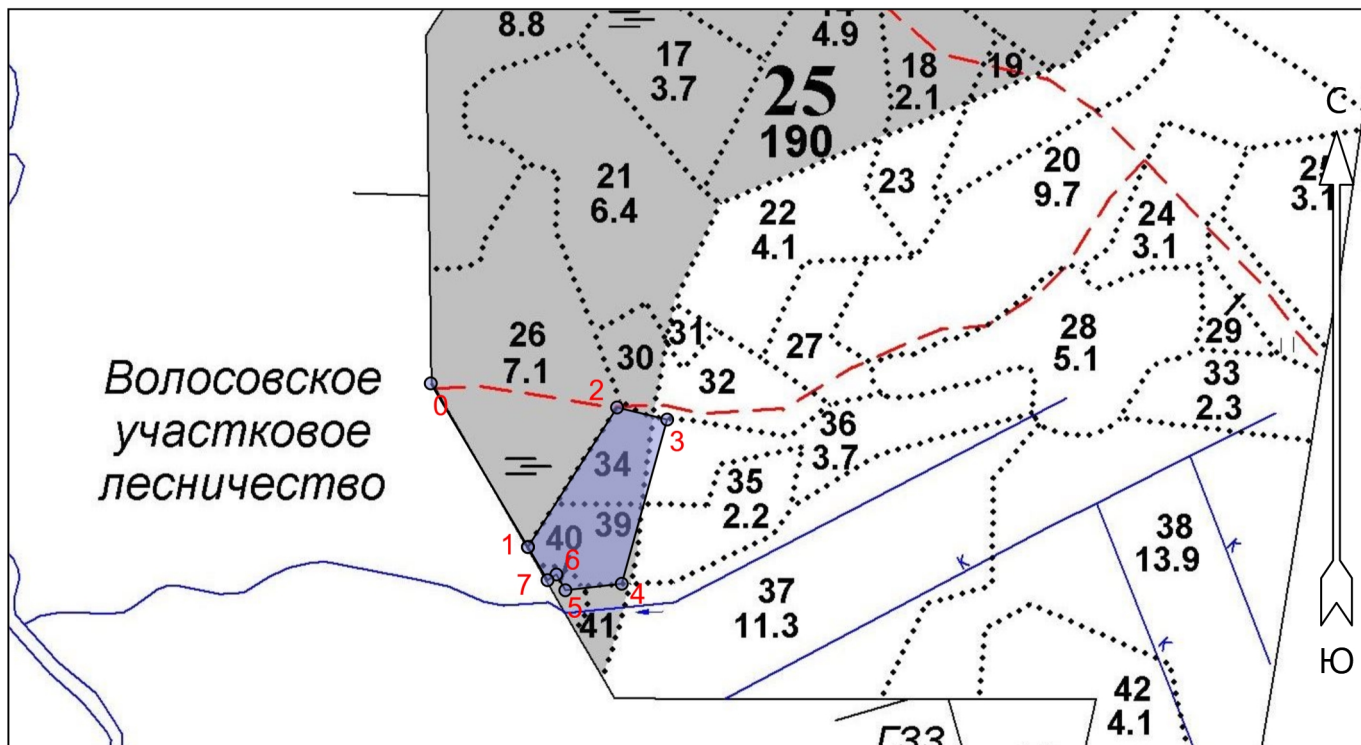


2024г.

К ПРОЕКТУ ЛЕСОВОССТАНОВЛЕНИЯ №6/2024/110

Ленинградская область, Волосовский муниципальный район
(наименование субъекта Российской Федерации, наименование муниципального района)

Лесничество	Волосовское
Участковое лесничество	Изварское
Номер(а) лесного квартала	25
Номер(а) лесотаксационного выдела	34-1,0га 36-0,1га 39-1,2га 40-0,1га
Площадь	2.4
Масштаб	1 : 10000



Экспликация объекта			Номера точек	Румбы линий	Длина, м
Порядковый номер характерной (поворотной) точки	Геодезические координаты*				
	X	Y	Привязка		
			0 - 1	ЮВ 27°.00'	252
Лесосека					
1	367036.762	2172897.930	1 - 2	СВ 36°.00'	219
2	367218.945	2173019.684	2 - 3	ЮВ 73°.00'	68
3	367201.624	2173085.679	3 - 4	ЮЗ 19°.00'	225
4	366985.603	2173021.150	4 - 5	ЮЗ 87°.00'	75
5	366978.527	2172946.332	5 - 6	СЗ 26°.00'	24
6	366999.637	2172934.927	6 - 7	ЮЗ 61°.00'	14
7	366992.332	2172922.947	7 - 1	СЗ 27°.00'	51

* - Геодезические координаты получены при помощи Garmin GPSMAP 64st. Географические координаты пересчитаны в системе координат МСК-47 Ленинградской области - зона 2

План участка подготовил: ведущий специалист
лесного хозяйства
(должность)

Коточигов Александр
Викторович
(Ф.И.О.)

_____ (подпись)

01 марта 2024 г.
(дата)