

Приложение 2  
к Приказу Минприроды России

Первый заместитель  
начальника регионального  
управления  
Лесного  
хозяйства  
Ленинградской области  
УТВЕРЖДАЮ:  
по природным ресурсам

И. И. Волкова  
должность  
фамилия, имя и отчество (при наличии)  
19.08.2020  
дата

Акт  
лесопатологического обследования № 3-Лог

лесных насаждений Сланцевского (лесничество)  
Ленинградской области (субъект Российской Федерации)

Способ лесопатологического обследования: 1. Визуальный

☒

2. Инструментальный

☐

Место проведения

Участковое лесничество	Урочище (дача)	Квартал	Выдел	Площадь выдела, га	Лесопатоло гический выдел	Площадь лесопатологическ ого выдела, га
Черновское	-	52	15	3,5	-	-
Черновское	-	52	22	7,3	-	-
Черновское	-	52	26	1,5	-	-
Черновское	-	52	27	7,3	-	-
Черновское	-	52	28	0,8	-	-
Черновское	-	52	35	0,5	-	-
Черновское	-	52	36	7,1	-	-

Лесопатологическое обследование проведено на общей площади 28,0 га

Кадастровый номер участка: 47:28:0000000:74 (учетные номера частей: 201-278)  
(для участков, предоставленных в постоянное (бессрочное) пользование, аренду)

Документ о праве пользования:  
договор аренды от 08.12.2008 № 2-2008-12-49-3, заготовка древесины  
(тип документа о праве пользования, дата, номер, вид разрешенного использования лесов)

**1. Визуальное (рекогносцировочное) лесопатологическое обследование**

(раздел включается в акт, в случае проведения лесопатологического обследования визуальным способом)

Наземное ☒Дистанционное ☐

1.1. На площади **28,0** га фактическая таксационная характеристика лесного насаждения соответствует (не соответствует) таксационному описанию (нужное подчеркнуть).

Причины несоответствия \_\_\_\_\_

Ведомость участков с выявленными несоответствиями приведена в приложении 1 к Акту.

1.2. Лесные насаждения с нарушенной и утраченной устойчивостью выявлены на площади 0 га:

Участковое лесничество	Урочище (дача)	Квартал	Выдел	Площадь (га) насаждений		Причина ослабления (гибели)
				с нарушенной устойчивостью	с утраченной устойчивостью	
1	2	3	4	5	6	7
Черновское	-	52	15	-	-	-
Черновское	-	52	22	-	-	-
Черновское	-	52	26	-	-	-
Черновское	-	52	27	-	-	-
Черновское	-	52	28	-	-	-
Черновское	-	52	35	-	-	-
Черновское	-	52	36	-	-	-
Итого	-	-	-	-	-	-

Состояние обследованных лесных насаждений приведено в приложениях 1.1 - 1.4 к Акту в зависимости от метода проведения ЛПО.

1.3. В обследованных лесных насаждениях прогнозируется:

Прогноз	Площадь, га
1	2
Ослабление лесных насаждений	-
Усыхание лесных насаждений различной степени	-
Развитие очагов вредных организмов	-

1.4. Обнаружено загрязнение лесного участка отходами и выбросами:

промышленными ☐бытовыми ☐

Вид загрязнения	Размеры загрязнения			Объем, куб.м	Площадь загрязнения, га
	длина, м	ширина, м	высота, м		
1	2	3	4	5	6
-	-	-	-	-	-
-	-	-	-	-	-

## ЗАКЛЮЧЕНИЕ

Оценка текущего санитарного и лесопатологического состояния лесных насаждений, назначенные профилактические мероприятия по защите лесов, заключение о необходимости проведения инструментального ЛПО:

Участковое лесничество	Урочище (дача)	Квартал	Выдел	Площадь выдела, га	Лесопатологический выдел	Площадь лесопатологического выдела, га	Вид мероприятия	Рекомендуемый срок проведения мероприятия
1	2	3	4	5	6	7	8	9
Черновское	-	52	15	3,5	-	-	Улучшение условий обитания и размножения насекомоядных птиц и других насекомоядных животных	2024-2026 год
Черновское	-	52	22	7,3	-	-	Улучшение условий обитания и размножения насекомоядных птиц и других насекомоядных животных	2024-2026 год
Черновское	-	52	26	1,5	-	-	Улучшение условий обитания и размножения насекомоядных птиц и других насекомоядных животных	2024-2026 год
Черновское	-	52	27	7,3	-	-	Охрана местообитаний, выпуск, расселение и интродукция насекомых-энтомофагов	2024-2026 год
Черновское	-	52	28	0,8	-	-	Улучшение условий обитания и размножения насекомоядных птиц и других насекомоядных животных	2024-2026 год
Черновское	-	52	35	0,5	-	-	Улучшение условий обитания и размножения насекомоядных птиц и других насекомоядных животных	2024-2026 год
Черновское	-	52	36	7,1	-	-	Улучшение условий обитания и размножения насекомоядных птиц и других насекомоядных животных	2024-2026 год
Итого	-	-	-	28,0				

- Согласно статье 19 постановления Правительства РФ от 09.12.2020 № 2047 «Об утверждении правил санитарной безопасности в лесах» мероприятия по предупреждению распространения вредных организмов осуществляются в сильно ослабленных, усыхающих и погибших насаждениях. Насаждения, расположенные в выделах 15,22,26,27,28,35,36 квартала 52 Черновского участкового лесничества Сланцевского лесничества Ленинградской области являются без признаков ослабления (СКС = 1,0), в которых согласно действующему законодательству мероприятия по предупреждению распространения вредных организмов не осуществляется (санитарно-оздоровительные мероприятия).

Дата проведения обследования 06.08.24.  
 Исполнитель работ по проведению лесопатологического обследования:  
 Фамилия, имя и отчество (при наличии) Поясова Т.В.  
 Организация ООО «ЛОГОС»  
 должность инженер по учету лесопользования Подпись Т.В.  
 Телефон 8-911-960-16-84

Приложение 1  
к акту лесопатологического обследования  
утвержденному Приказом Минприроды России  
от 09.11.2020 № 910

Ведомость участка леса с выявленными несоответствиями таксационным описаниям

Субъект Российской Федерации Ленинградская область Лесничество Сланцевское

Участковое лесничество Черновское Урочище (лесная дача) \_\_\_\_\_

год проедная лесустройства	номер квартала	номер выдела	площадь выдела, га	целевое назначение лесов	категория защитных лесов	ОЗВ	источник данных	номер лесопользовательского выдела	площадь лесопользовательского выдела, га	Таксационная характеристика										Заложено пробных площадей		
										состав	порода	возраст, лет	средняя высота, м	средний диаметр, см	тип леса	полнота	бонитет	запас, куб.м/га	количество, шт.	общая площадь, га		
1	2	3	4	5	6	7	8	9	10	11	12	13	14	15	16	17	18	19	20	21		
							ТО	Х	Х													
							Ф															

Условные обозначения:

ТО – таксационные описания

Ф – фактическая характеристика лесного насаждения

Исполнитель работ по проведению лесопатологического обследования:

фамилия, имя и отчество (при наличии) Поясова Т.В. Подпись \_\_\_\_\_



Результаты проведения лесопатологического обследования лесных насаждений за август 2024 года  
(месяц)

Субъект Российской Федерации Ленинградская область, Лесничество Сланцевское  
участковое лесничество Черновское Урочище (лесная дача) \_\_\_\_\_

[illegible]

исполн.

Местоимение обозначения: Н – деревья не подлежат рубке, Р – деревья подлежат рубке

Исследования работ по проведению лесопатологического обследования:

Имя и отчество (при наличии) Поясова Т.В. Подпись \_\_\_\_\_

Дата составления документа

Субъект Российской Федерации Ленинградская область Лесничество Сланцевское  
участковое лесничество Черновское Урочище (лесная дача) \_\_\_\_\_

[illegible]

Условные обозначения: Н – деревья не подлежат рубке, Р – деревья подлежат рубке

**Исполнитель работ по проведению лесопатологического обследования:**

Фамилия, имя и отчество (при наличии) Поясова Т.В. Подпись \_\_\_\_\_

Дата составления документа

август 2024 года  
(месяц)

Субъект Российской Федерации Ленинградская область. Лесничество Сланцевское  
участковое лесничество Черновское. Урочище (лесная дача) \_\_\_\_\_

[illegible]

**Исследователь: разработ по проведению лесопатологического обследования:**

..... (при наличии) Поясова Т.В. \_\_\_\_\_ Подпись

Фамилия, имя и отчество (полностью) Иванов Иван Иванович

Дата составления документа

Субъект Российской Федерации Ленинградская область, Лесничество Сланцевское  
Участковое лесничество Черновское Урочище (лесная дача) \_\_\_\_\_

[illegible]

условные обозначения: Н – деревья не подлежат рубке, Р – деревья подлежат рубке

...наблюдать по проведению лесопатологического обследования:

..... и общество (при наличии) Поясова Т.В. \_\_\_\_\_ Подпись

Фамилия, имя и отчество (при наличии), 07.08.24

Дата составления документа

Результаты проведения лесопатологического обследования лесных насаждений за август 2024 года  
(месяц)

Субъект Российской Федерации Ленинградская область, Лесничество Сланцевское  
Участковое лесничество Черновское Урочище (лесная дача) \_\_\_\_\_

[illegible]

Условные обозначения: Н — деревья не подлежат рубке, Р — деревья подлежат рубке

Исследования по проведению лесопатологического обследования:

Имя и отчество (при наличии) Поясова Т.В. Подпись Т

07.08.24

Дата составления документа

Результаты проведения лесопатологического обследования лесных насаждений за август 2024 года  
(месяц)

Субъект Российской Федерации Ленинградская область Лесничество Сланцевское  
Участковое лесничество Черновское Урочище (лесная дача) \_\_\_\_\_

[illegible]

Условные обозначения: Н – деревья не подлежат рубке, Р – деревья подлежат рубке

исполнитель работ по проведению лесопатологического обследования:

Поясова Т.В. Подпись

Дата составления документа 07.08.24

Субъект Российской Федерации Ленинградская область. Лесничество Сланцевское  
участковое лесничество Черновское. Урочище (лесная дача) \_\_\_\_\_

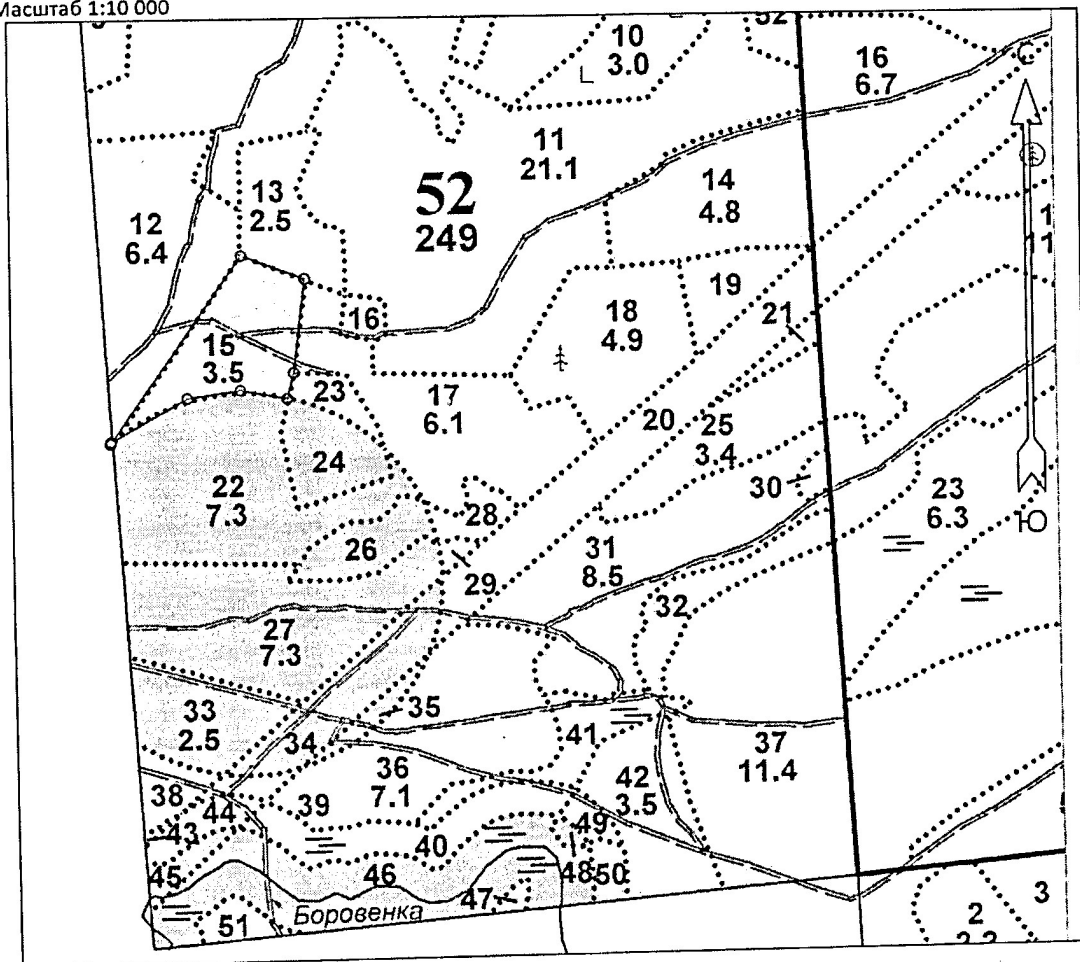
итого

Имя и отчество (при наличии) Поясова Т.В. Подпись \_\_\_\_\_


фамилия, имя и отчество (при наличии) Поясова  
07.08.64,

Абрис участка  
Сланцевское лесничество  
Черновское участковое лесничество  
квартал 52 выдел 15 площадь 3,5 га

Масштаб 1:10 000



Условные обозначения:



Улучшение условий обитания и размножения насекомоядных птиц и других насекомоядных животных

№ квартала	№ выдела	№ лесопатологического выдела	Размеры ленты (круговой площадки) пересчета					Координаты начала, конца и поворотных точек лент пересчета /центров круговых площадок пересчета
			№ ленты (площадки)	длина, м	ширина, м	радиус, м	площадь, га	
52	15						3,5	

Исполнитель работ по проведению лесопатологического обследования:

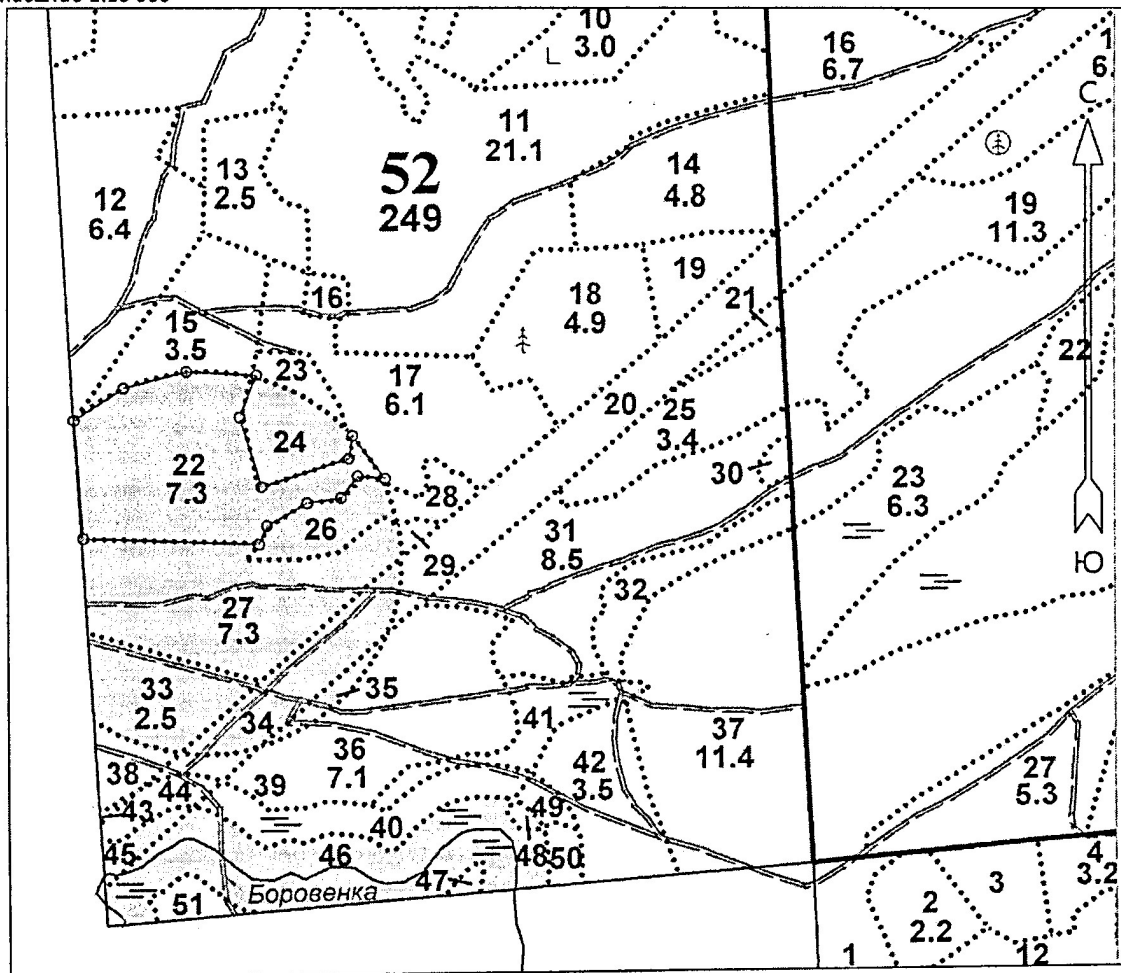
Фамилия, имя и отчество (при наличии) Поясова Т.В. Подпись Т.В. Поясова

Дата составления документа 07.08.24



Абрис участка  
Сланцевское лесничество  
Черновское участковое лесничество  
квартал 52 выдел 22 площадь 7,3 га

Масштаб 1:10 000



Условные обозначения:



Улучшение условий обитания и размножения насекомоядных птиц и других насекомоядных животных

№ квартала	№ выдела	№ лесопатологического выдела	Размеры ленты (круговой площадки) пересчета					Координаты начала, конца и поворотных точек лент пересчета / центров круговых площадок пересчета	
			№ ленты (площадки)	длина, м	ширина, м	радиус, м	площадь, га		
52	22						7,3		

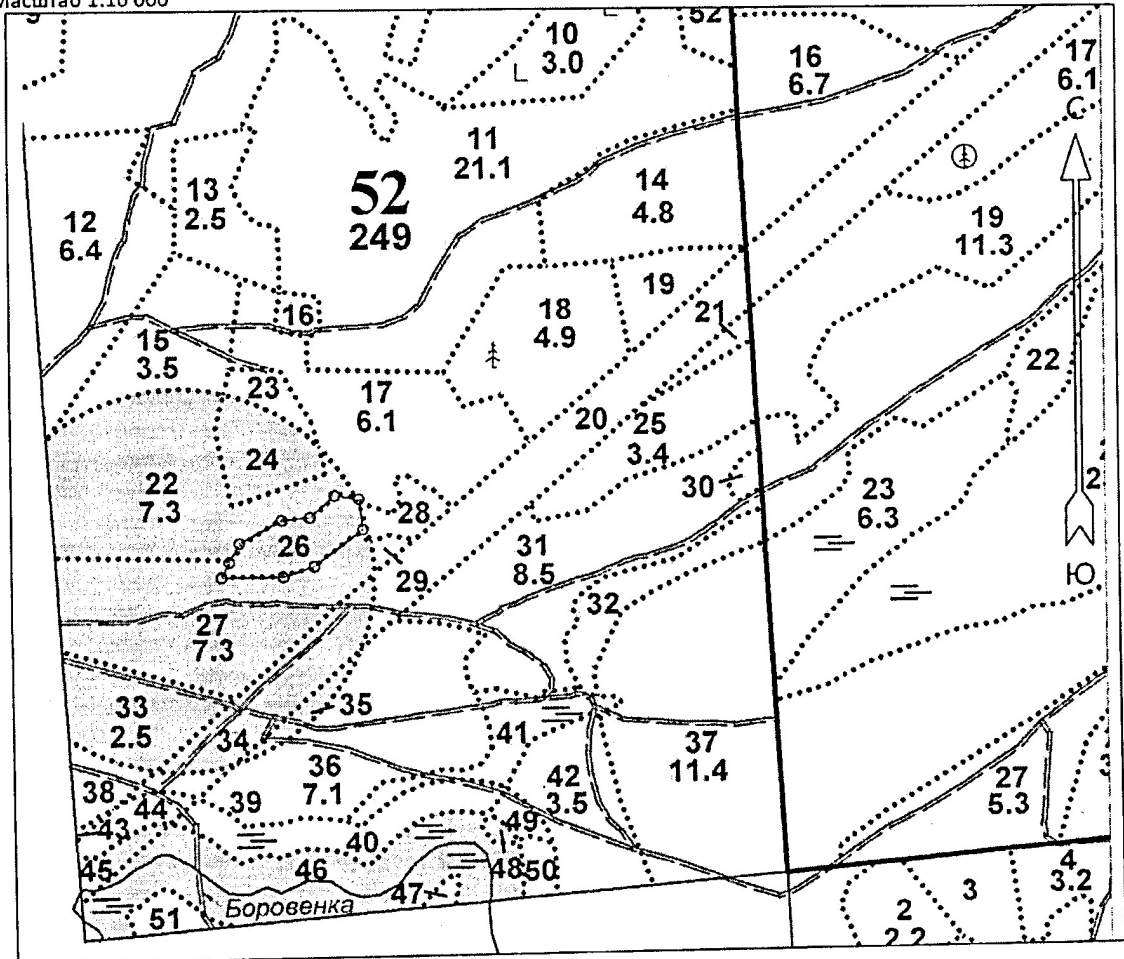
Исполнитель работ по проведению лесопатологического обследования:

Фамилия, имя и отчество (при наличии) Поясова Т.В. Подпись Т.В. Поясова

Дата составления документа 07.08.24.

Абрис участка  
Сланцевское лесничество  
Черновское участковое лесничество  
квартал 52 выдел 26 площадь 1,5 га

Масштаб 1:10 000



Условные обозначения:



Улучшение условий обитания и размножения насекомоядных птиц и других насекомоядных животных

№ квартала	№ выдела	№ лесопатологического выдела	Размеры ленты (круговой площадки) пересчета					Координаты начала, конца и поворотных точек лент пересчета / центров круговых площадок пересчета	
			№ ленты (площадки)	длина, м	ширина, м	радиус, м	площадь, га		
52	26						1,5		

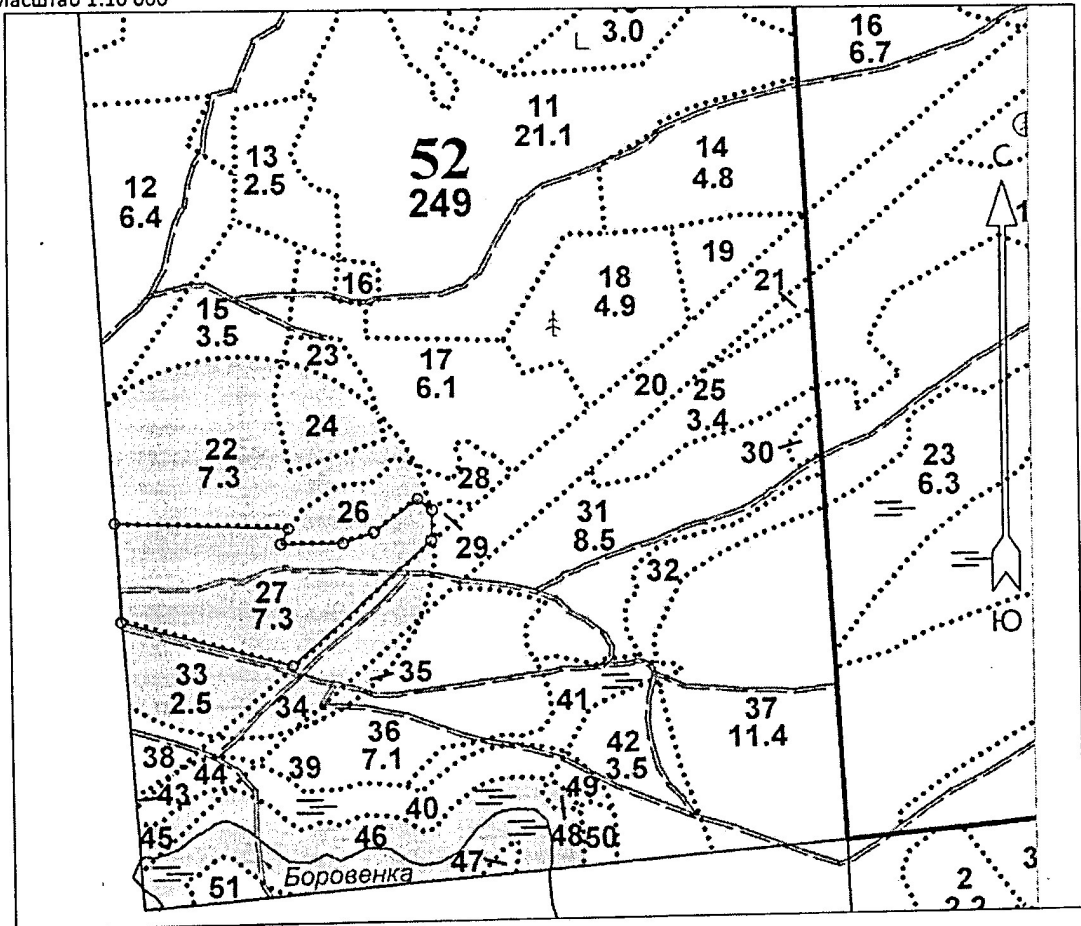
Исполнитель работ по проведению лесопатологического обследования:

Фамилия, имя и отчество (при наличии) Поясова Т.В. Подпись ТВ


Дата составления документа 07.08.24

Абрис участка  
Сланцевское лесничество  
Черновское участковое лесничество  
квартал 52 выдел 27 площадь 7,3 га

Масштаб 1:10 000




Условные обозначения:

 Охрана местообитаний, выпуск, расселение и интродукция насекомых-энтомофагов

№ квартала	№ выдела	№ лесопатологического выдела	Размеры ленты (круговой площадки) пересчета					Координаты начала, конца и поворотных точек лент пересчета /центров круговых площадок пересчета
			№ ленты (площадки)	длина, м	ширина, м	радиус, м	площадь, га	
52	27						7,3	

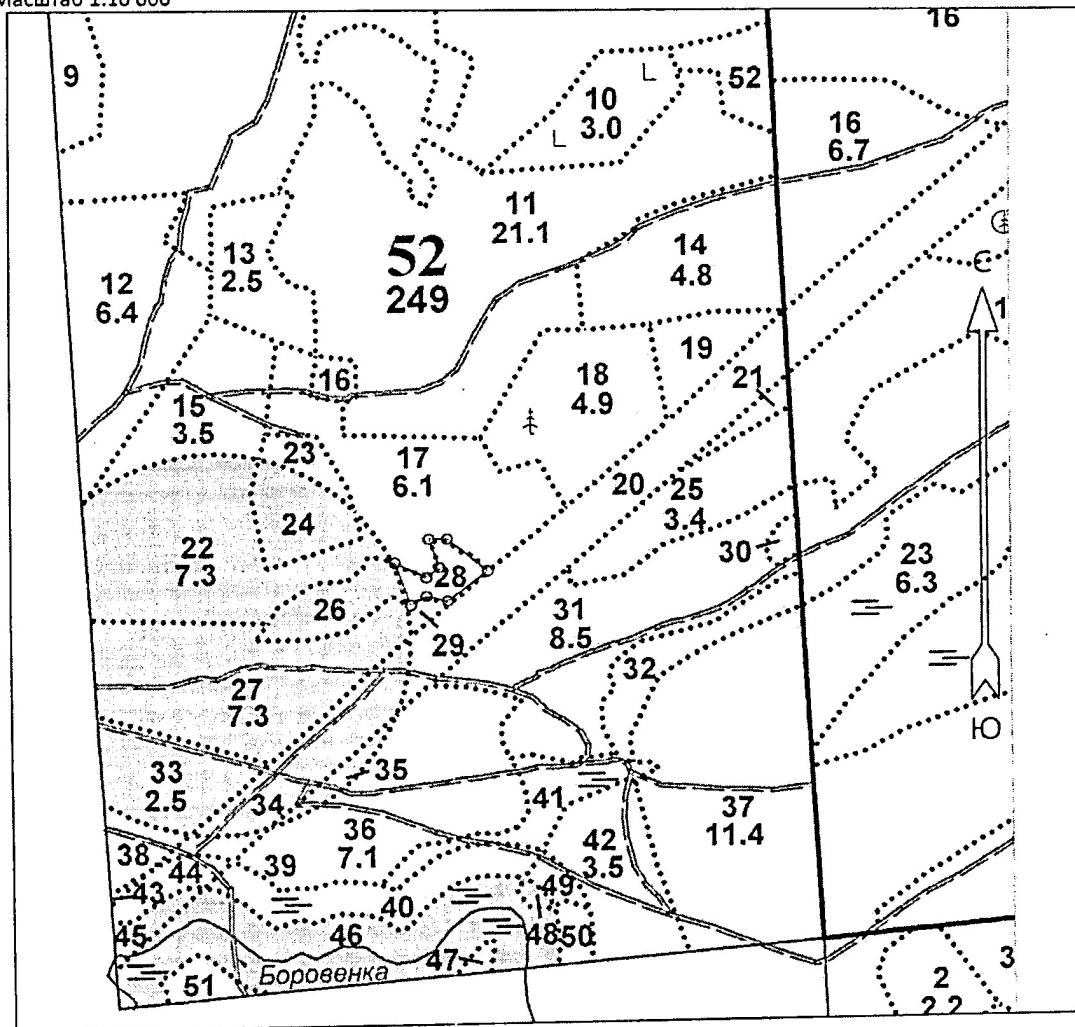
Исполнитель работ по проведению лесопатологического обследования:

Фамилия, имя и отчество (при наличии) Поясова Т.В. Подпись 


Дата составления документа 07.08.24

Абрис участка  
Сланцевское лесничество  
Черновское участковое лесничество  
квартал 52 выдел 28 площадь 0,8 га

Масштаб 1:10 000



Условные обозначения:



Улучшение условий обитания и размножения насекомоядных птиц и других насекомоядных животных

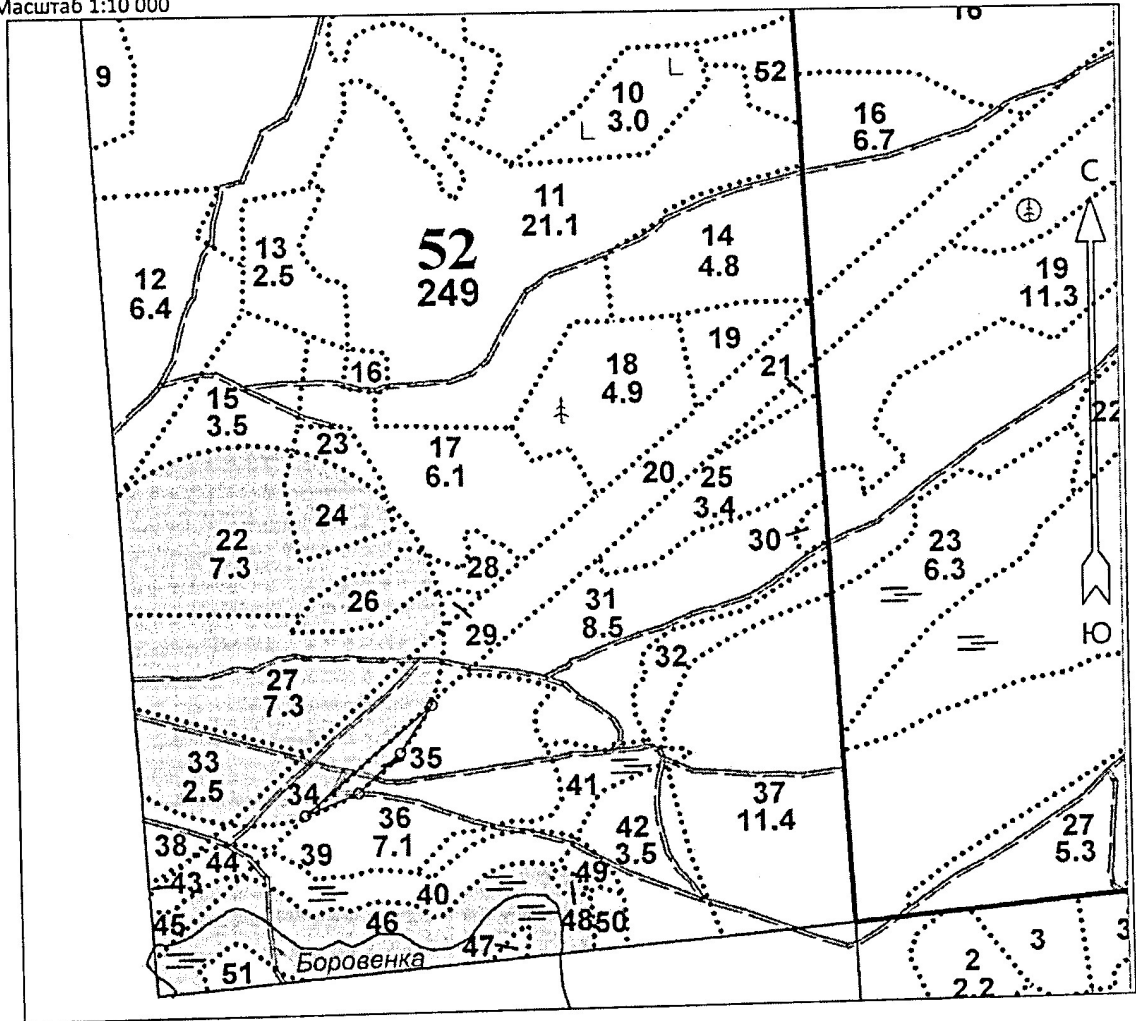
№ квартала	№ выдела	№ лесопатологического выдела	Размеры ленты (круговой площадки) пересчета					Координаты начала, конца и поворотных точек лент пересчета /центров круговых площадок пересчета
			№ ленты (площадки)	длина, м	ширина, м	радиус, м	площадь, га	
52	28						0,8	

Исполнитель работ по проведению лесопатологического обследования:  
Фамилия, имя и отчество (при наличии) Поясова Т.В. Подпись

Дата составления документа 07.08.24,

Абрис участка  
Сланцевское лесничество  
Черновское участковое лесничество  
квартал 52 выдел 35 площадь 0,5 га


Масштаб 1:10 000



Условные обозначения:

 Улучшение условий обитания и размножения насекомоядных птиц и других насекомоядных животных

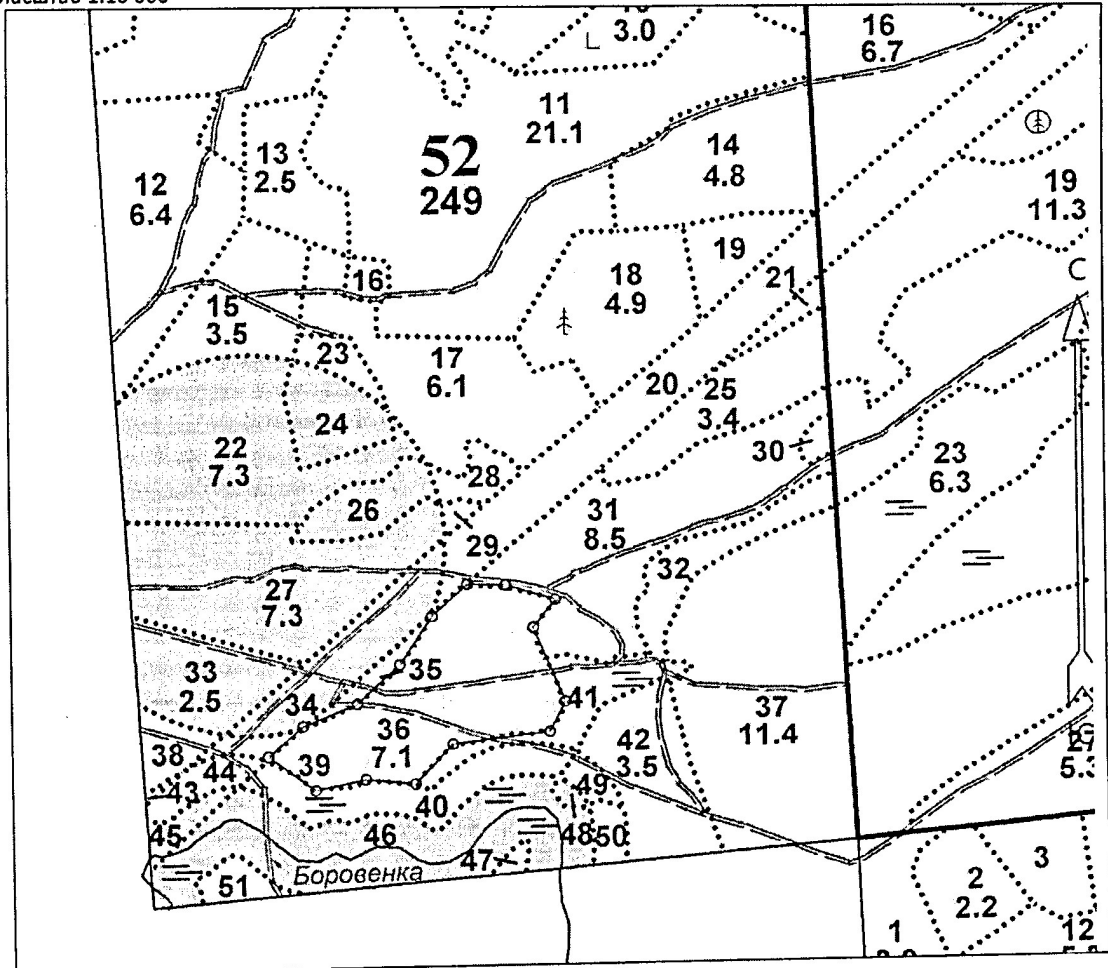
№ квартала	№ выдела	№ лесопатологического выдела	Размеры ленты (круговой площадки) пересчета					Координаты начала, конца и поворотных точек лент пересчета /центров круговых площадок пересчета
			№ ленты (площадки)	длина, м	ширина, м	радиус, м	площадь, га	
52	35						0,5	

Исполнитель работ по проведению лесопатологического обследования:  
Фамилия, имя и отчество (при наличии) Поясова Т.В. Подпись 


Дата составления документа 04.08.24

Абрис участка  
Сланцевское лесничество  
Черновское участковое лесничество  
квартал 52 выдел 36 площадь 7,1 га


Масштаб 1:10 000



Условные обозначения:

 Улучшение условий обитания и размножения насекомоядных птиц и других насекомоядных животных

№ квартала	№ выдела	№ лесопатологического выдела	Размеры ленты (круговой площадки) пересчета					Координаты начала, конца и поворотных точек лент пересчета / центров круговых площадок пересчета
			№ ленты (площадки)	длина, м	ширина, м	радиус, м	площадь, га	
52	36						7,1	

Исполнитель работ по проведению лесопатологического обследования:  
Фамилия, имя и отчество (при наличии) Поясова Т.В. Подпись 

Дата составления документа 04.08.24.