

*Заместитель председателя комитета*

Утверждаю:

*на природоохр. ресурсах Ленинградской области*

должность

*О.И. Батинцев*

фамилия, имя и отчество

*10.09.2024*

дата

### Акт

лесопатологического обследования № 2-Геф  
лесных насаждений Сланцевское (лесничество)  
Ленинградская область (субъект Российской Федерации)

Способ лесопатологического обследования:

1. Визуальный  
2. Инструментальный

X

Место проведения

Участковое лесничество	Урочище (дача)	Квартал	Выдел	Площадь выдела, га	Лесопатологический выдел	Площадь лесопатологического выдела, га
Загрявское	-	65	1	5,7	-	-
Загрявское	-	65	2	3,4	-	-
Загрявское	-	65	6	6,1	-	-

Лесопатологическое обследование проведено на общей площади

15,2 га.

Кадастровый номер участка:

-  
( для участков, предоставленных в постоянное (бессрочное)

пользование, аренду)

Документ о праве пользования:

Договор аренды лесного участка № 17/3-2009-11 от 02.11.2009 года,  
заготовка древесины

(тип документа о праве пользования, дата, номер, вид разрешенного использования лесов )

## 1. Визуальное (рекогносцировочное) лесопатологическое обследование

(раздел включается в акт, в случае проведения лесопатологического обследования визуальным способом).

Наземное

☒

Дистанционное

☐

1.1 На площади 15,2 га фактическая таксационная характеристика лесного насаждения соответствует (не соответствует) таксационному описанию (нужное подчеркнуть).

Причины

несоответствия

Ведомость участков с выявленными несоответствиями приведена в приложении 1 к Акту.

1.2 Лесные насаждения с нарушенной и утраченной устойчивостью выявлены на площади 0 га:

Участковое лесничество	Урочище (дача)	Квартал	Выдел	Площадь(га)насаждений		Причины ослабления, повреждения
				с нарушенной устойчивостью	с утраченной устойчивостью	
1	2	3	4	5	6	7
Загивское	-	65	1	-	-	-
Загивское	-	65	2	-	-	-
Загивское	-	65	6	-	-	-
Итого	-	-	-	-	-	-

Состояние обследованных лесных насаждений приведено в приложениях 1.1-1.4 к Акту в зависимости от метода проведения ЛПО.

1.3 В обследованных лесных насаждениях прогнозируется :

Прогноз	Площадь, га
1	2
Ослабление лесных насаждений	-
Усыхание лесных насаждений	-
Развитие очагов вредных организмов	-

1.4 Обнаружено загрязнение лесного участка отходами и выбросами:

промышленными

бытовыми

Вид загрязнения	Размеры загрязнения			Объём, куб.м	Площадь загрязнения, га
	длина, м	ширина, м	высота, м		
1	2	3	4	5	6
-	-	-	-	-	-



## ЗАКЛЮЧЕНИЕ

Оценка текущего санитарного и лесопатологического состояния лесных насаждений, назначенные профилактические мероприятия по защите лесов, заключение о необходимости проведения инструментального ЛПО.

Участковое лесничество	Урочище (дача)	Квартал	Выдел	Площадь выдела, га	Лесопатологический выдел	Площадь лесопатологического выдела, га	Вид мероприятия	Рекомендуемый срок проведения мероприятия
1	2	3	4	5	6	7	8	9
Загриновское		65	1	5,7	-	-	Улучшение условий обитания и размножения насекомых птиц и других насекомых животных	2024-2026г
		65	2	3,4	-	-		2024-2026г
		65	6	6,1	-	-		2024-2026г
Итого	-	-	-	15,2				

\* Согласно статье 19 постановления Правительства РФ от 09.12.2020 №2047 "Об утверждении правил санитарной безопасности в лесах" мероприятия по предупреждению распространения вредных организмов осуществляются в сильно ослабленных, усыхающих и погибших насаждениях. Насаждение, расположенное в выделе 1,2,6 квартала 65 Загриновского участкового лесничества Сланцевского лесничества Ленинградской области является без признаков ослабления (СКС - 1,0), в которых согласно действующему законодательству мероприятия по предупреждению распространения вредных организмов не осуществляются (санитарно-оздоровительные мероприятия).

Дата проведения обследования

22.08.2024

Дата составления документа

23.08.2024

Исполнитель работ по проведению лесопатологического обследования:

Фамилия, имя и отчество (при наличии)

Савчук Сергей Владимирович

Организация

ООО "Гефес"

Должность

мастер лесного хозяйства

Подпись



Телефон

7(921) 323 0913

Ведомость участков леса с выявленными несоответствиями таксационным описаниям

Субъект Российской Федерации Ленинградская область Лесничество Сланцевское

Участковое лесничество Загровское Урочище (лесная дача) -

	Ф	ТО	Источник данных	Номер лесопатологического выдела	Площадь лесопатологического выдела, га	Целевое назначение лесов	Категория защитных лесов	ОЗУ	Год проведения лесосурейства	Номер квартала	Номер выдела	Площадь выдела, га	Общая площадь, га	Количество, шт.	Заложено пробных площадей																																																																																																																																																																																																																																																																																																																																																																																																																																																																																																																																																																																																																																																																																																																																																																																																																																																																																																																																																																																																																																																																																																																																																																																																																																																																																																																																																																																																																																																																																																																																																																																																																																																																																																																																																																																															

Условные обозначения:

ТО - таксационные описания

Ф - фактическая характеристика лесного насаждения

Исполнитель работ по проведению лесопатологического обследования:

Фамилия, имя и отчество (при наличии) Савчук Сергей Владимирович Подпись

Дата составления документа 4.3.08.2024

Результаты проведения лесопатологического обследования лесных насаждений за

Субъект Российской Федерации

Участковое лесничество

Загриновское

Ленинградская область

Урочище (лесная дача)

Лесничество

Сланцевское

август

2024 г.

Номер квартала	Номер выдела	Площадь выдела, га	Целевое назначение лесов	Категория защитных лесов	ОЗУ	Номер лесопатологического выдела	Площадь лесопатологического выдела	Таксационная характеристика										Число деревьев на временной пробной площади, шт.	Распределение деревьев по категориям состояния, % от запаса																Причина ослабления, повреждения	Подлежит рубке, % от запаса	Назначенные мероприятия																		
								Состав	Порода	возраст, лет	средняя высота, м	средний диаметр, см	тип леса	полнота	бонитет	запас, куб.м/га	без признаков ослабленности		ослабленные	ослабленные сильно	ослабляющие	свежий сухойстой	свежий ветровал	свежий буреюм	старый сухойстой	старый ветровал	старый буреюм																												
65	1	5,7	эксплуатационные леса	-	нет	8С2С+Б	С	110	17	20	тсо	0,5	4	105	-	100	100	100	100	0,0	0,0	0,0	Улучшение условий обитания и размножения насекомых и других животных	5,7																															
Итого	2	Номер выдела						3	Площадь выдела, га	4	Целевое назначение лесов	5	Категория защитных лесов	6	ОЗУ	7	Номер лесопатологического выдела	8	Площадь лесопатологического выдела	9	Состав	10	Порода	11	возраст, лет	12	средняя высота, м	13	средний диаметр, см	14	тип леса	15	полнота	16	бонитет	17	запас, куб.м/га	18	Число деревьев на временной пробной площади, шт.	Распределение деревьев по категориям состояния, % от запаса										19	Причина ослабления, повреждения	20	Подлежит рубке, % от запаса	21	Назначенные мероприятия
	35	36						34	33	32	31	30	29	28	27	26	25	24	23	22	21	20	19	100	0,0	0,0	Улучшение условий обитания и размножения насекомых и других животных	5,7																											



Результаты проведения лесопатологического обследования лесных насаждений за  
Субъект Российской Федерации Ленинградская область Лесничество Сланцевское  
Участковое лесничество Загрявское Урочище (лесная дача) -

август 2024 г.

Номер квартала	Номер выдела	Площадь выдела, га	Целевое назначение лесов	Категория защитных лесов	ОЗУ	Номер лесопатологического выдела	Площадь выдела	Таксационная характеристика										Число деревьев на временной пробной площади, шт.	Распределение деревьев по категориям состояния, % от запаса																Причина ослабления, повреждения	Подлежит рубке, % от запаса	Назначенные мероприятия	
								Состав	порода	возраст, лет	средняя высота, м	средний диаметр, см	тип леса	полнота	бонитет	запас, куб.м/га	без признаков ослабленности		ослабленные	ослабленные	усыхающие	свежий сухой	свежий ветровал	свежий бурелом	старый сухой	старый ветровал	старый бурелом											
65	2	3,4	эксплуатационные леса	-	нет			10С+Б	С	90	13	20	Со	0,6	5	126	-	100	100	Н	Р	Н	Р	Н	Р	Н	Р	Н	Р	Н	Р	Н	Улучшение условий обитания и размножения насекомых-вредителей	3,4				
	Б	65																																				
Итого		3,4															-	100	100																			

Условные обозначения:  
Н - деревья не подлежат рубке  
Р - деревья подлежат рубке

Исполнитель работ по проведению лесопатологического обследования:

Фамилия, имя и отчество (при наличии)

Савчук Сергей Владимирович

Подпись

Дата составления документа

23.08.2024

Результаты проведения лесопатологического обследования лесных насаждений за

Субъект Российской Федерации

Участковое лесничество

Ленинградская область

Загрявское

Лесничество

Урочище (лесная дача)

август

Сланцевское

2024

г.

Итого	6,1	Номер квартала	Номер выдела	Площадь выдела, га	Целевое назначение лесов	Категория защитных лесов	ОЗУ	Номер лесопатологического выдела	Площадь лесопатологического выдела, га	Лесопатологического	Таксационная характеристика										Число деревьев на временной пробной площади, шт.	Распределение деревьев по категориям состояния, % от запаса										Причина ослабления, повреждения	Подлежит рубке, % от запаса	Назначенные мероприятия	Площадь, га	вид	35	36
											Состав	порода	возраст, лет	средняя высота, м	средний диаметр, см	тип леса	полнота	бонитет	запас, куб.м./га	без признаков ослабленности		ослабленные		ослабленные сильно	усыхающие	свежий сухой	свежий ветровал	свежий бурелом	старый сухой	старый ветровал	старый бурелом							
																						Н	Р															
65	6	6,1	эксплуатационные леса	-	нет		10С+Б+Олч	С	75	13	16	тсо		0,6	4	126	-	100													0,0	Улучшение условий обитания и размножения	6,1					
																		100																				

Условные обозначения:

- Н - деревья не подлежат рубке
- Р - деревья подлежат рубке

Исполнитель работ по проведению лесопатологического обследования:

Савчук Сергей Владимирович

Подпись

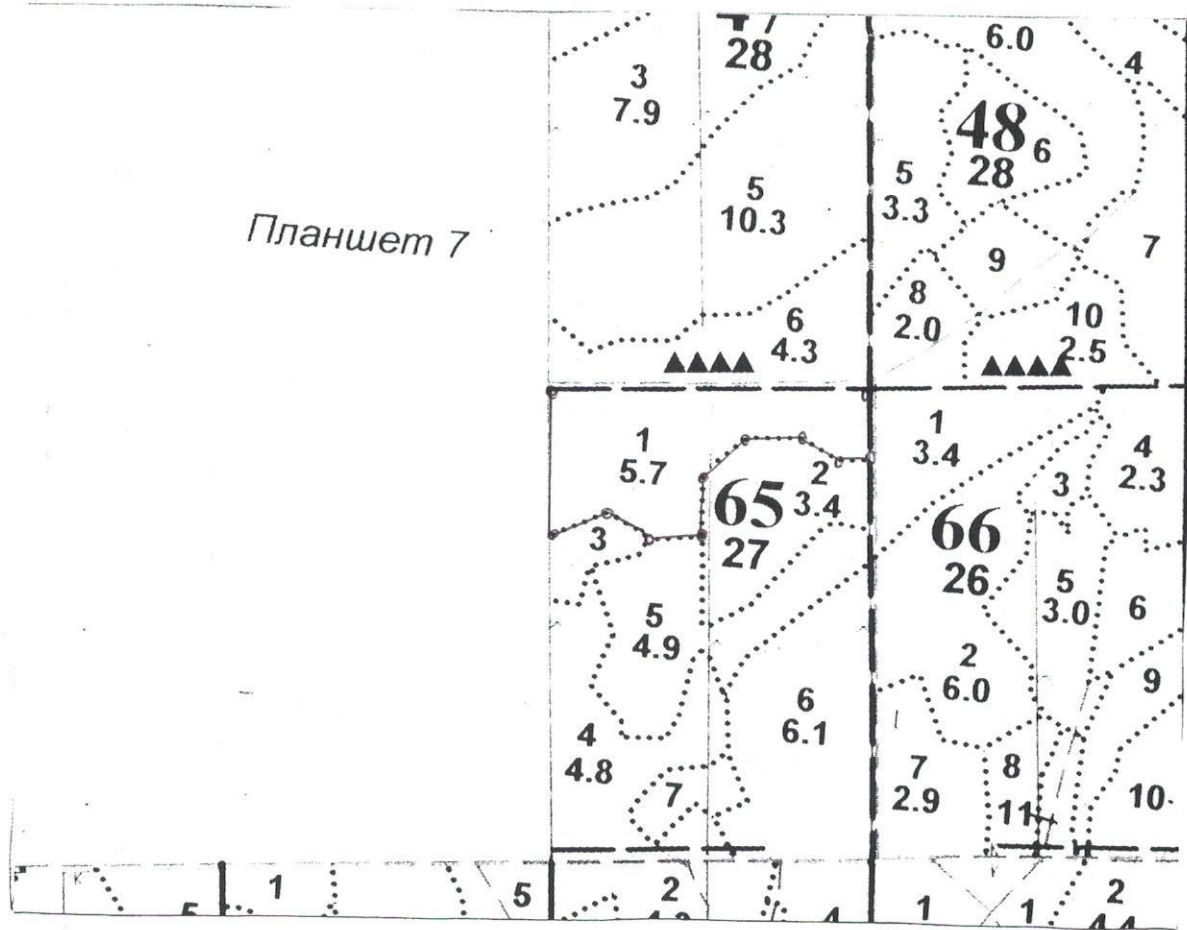
23.08.2024

Дата составления документа



**Абрис участка леса**  
Сланцевское лесничество  
Загрявское участковое лесничество  
кв.65, выд. 1 площадь 5,7 га.

Масштаб 1:10000



Условные обозначения:



- Улучшение условий обитания и размножения  
насекомоядных птиц и других насекомоядных животных

N квартала	N выдела	N лесопато логичес кого выдела	Размеры ленты (круговой площадки) перечёта					Координаты начала, конца и поворотных точек лент перечёта/ центров круговых площадок перечёта	
			N ленты (площад ки)	длина, м	ширина, м	радиус, м	площадь, га		
65	1	-	-	-	-	-	5,7	-	-

Исполнитель работ по проведению лесопатологического обследования:

Фамилия, имя и отчество

Савчук С.В.

Подпись

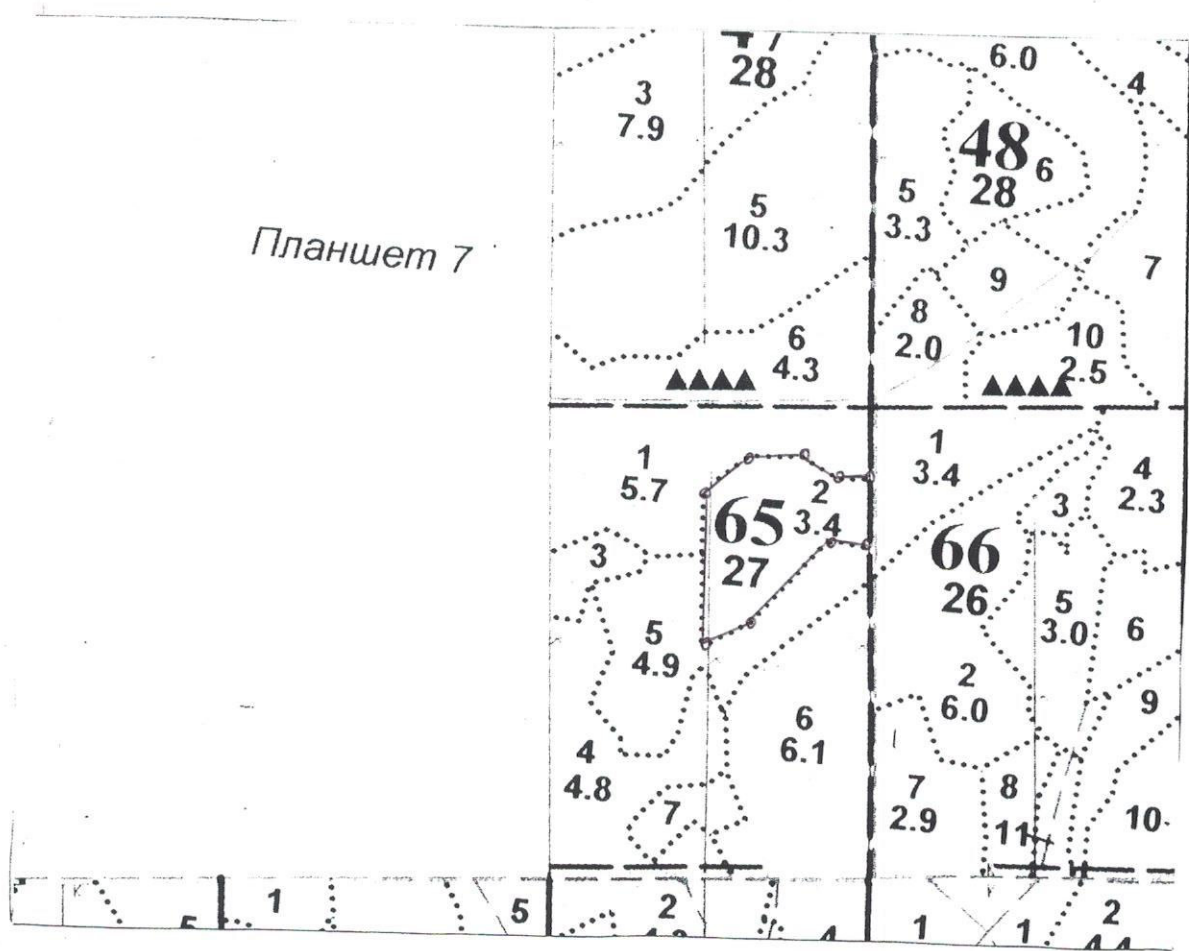
Дата составления документа

23.08.2024



**Абрис участка леса**  
Сланцевское лесничество  
Загивское участковое лесничество  
кв.65, выд. 2 площадь 3,4 га.

Масштаб 1:10000



Условные обозначения:



- Улучшение условий обитания и размножения  
насекомоядных птиц и других насекомоядных животных

N квартала	N выдела	N лесопато логичес кого выдела	Размеры ленты (круговой площадки) перечёта					Координаты начала, конца и поворотных точек лент перечёта/ центров круговых площадок перечёта	
			N ленты (площад ки)	длина, м	ширина, м	радиус, м	площадь, га		
65	2	-	-	-	-	-	3,4	-	-

Исполнитель работ по проведению лесопатологического обследования:

Фамилия, имя и отчество

Савчук С.В.

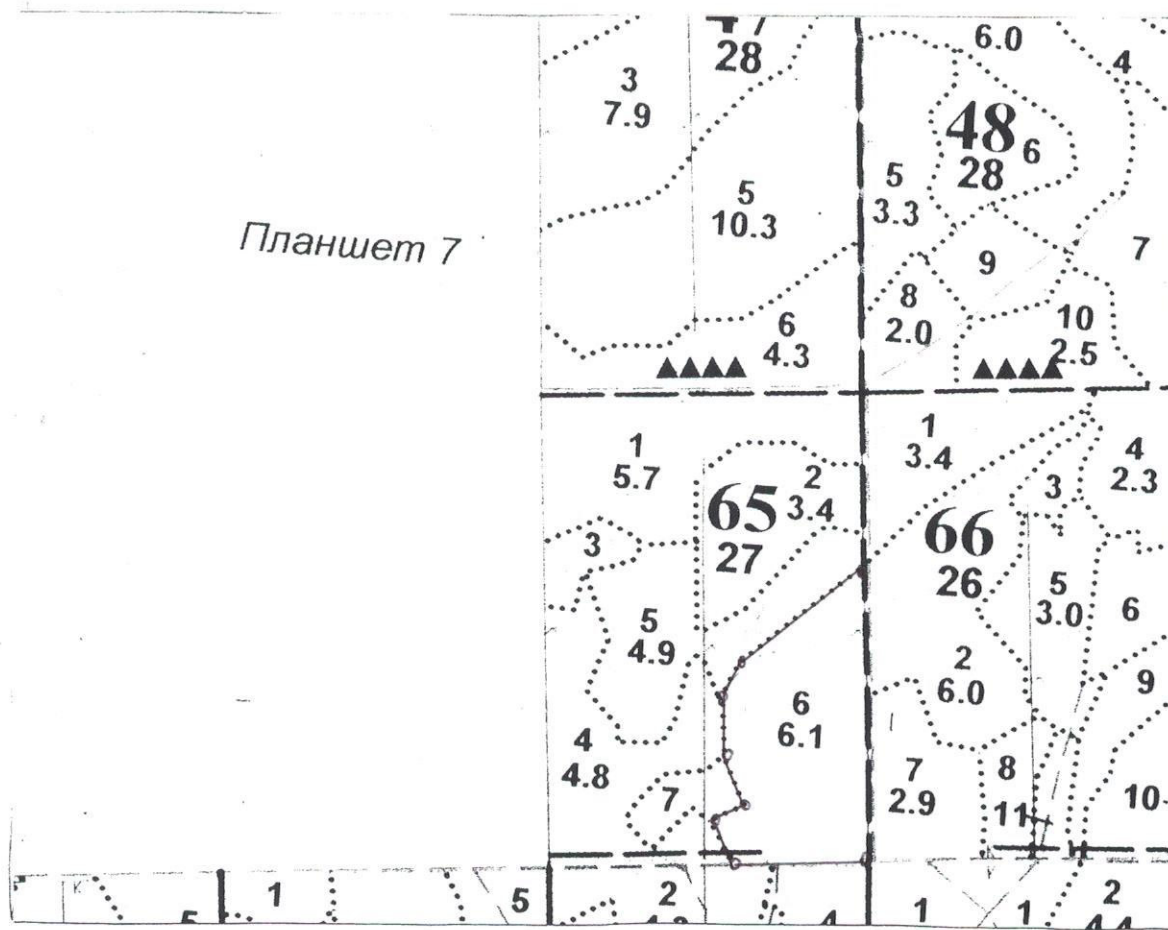
Подпись

Дата составления документа

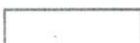
23.08.2024

**Абрис участка леса**  
Сланцевское лесничество  
Загивское участковое лесничество  
кв.65, выд. 6 площадь 6,1 га.

Масштаб 1:10000



Условные обозначения:



- Улучшение условий обитания и размножения  
насекомоядных птиц и других насекомоядных животных

N квартала	N выдела	N лесопато логичес кого выдела	Размеры ленты (круговой площадки) перечёта					Координаты начала, конца и поворотных точек лент перечёта/ центров круговых площадок перечёта	
			N ленты (площад ки)	длина, м	ширина, м	радиус, м	площадь, га		
65	6	-	-	-	-	-	6,1	-	-

Исполнитель работ по проведению лесопатологического обследования:

Фамилия, имя и отчество

Савчук С.В.

Подпись

Дата составления документа

23.08.2024