

*Зачетитель председателя комитета*

Утверждаю:

*по природным ресурсам Ленинградской области*  
должность  
*О. И. Батинцев*  
фамилия, имя и отчество  
*10.09.2024*  
дата

### Акт

лесопатологического обследования № 7-Геф  
лесных насаждений Сланцевское (лесничество)  
Ленинградская область (субъект Российской Федерации)

Способ лесопатологического обследования:

1. Визуальный  
2. Инструментальный

X

Место проведения

Участковое лесничество	Урочище (дача)	Квартал	Выдел	Площадь выдела, га	Лесопатологический выдел	Площадь лесопатологического выдела, га
Загивское	-	188	45	3,9	-	-
Загивское	-	188	52	1,4	-	-
Загивское	-	188	53	1,5	-	-

Лесопатологическое обследование проведено на общей площади 6,8 га.

Кадастровый номер участка: -

( для участков, предоставленных в постоянное (бессрочное)

пользование, аренду)

Документ о праве пользования:

Договор аренды лесного участка № 17/3-2009-11 от 02.11.2009 года,  
заготовка древесины

(тип документа о праве пользования, дата, номер, вид разрешенного использования лесов )

**1. Визуальное (рекогносцировочное) лесопатологическое обследование**  
(раздел включается в акт, в случае проведения лесопатологического обследования визуальным способом).

Наземное

☒

Дистанционное

1.1 На площади 6,8 га фактическая таксационная характеристика лесного насаждения соответствует (не соответствует) таксационному описанию (нужное подчеркнуть).

Причины

несоответствия

Ведомость участков с выявленными несоответствиями приведена в приложении 1 к Акту.

1.2 Лесные насаждения с нарушенной и утраченной устойчивостью выявлены на площади 0 га:

Участковое лесничество	Урочище (дача)	Квартал	Выдел	Площадь(га)насаждений		Причины ослабления, повреждения
				с нарушенной устойчивостью	с утраченной устойчивостью	
1	2	3	4	5	6	7
Загивское	-	188	45	-	-	-
Загивское	-	188	52	-	-	-
Загивское	-	188	53	-	-	-
Итого	-	-	-	-	-	-

Состояние обследованных лесных насаждений приведено в приложениях 1.1-1.4 к Акту в зависимости от метода проведения ЛПО.

1.3 В обследованных лесных насаждениях прогнозируется :

Прогноз	Площадь, га
1	2
Ослабление лесных насаждений	-
Усыхание лесных насаждений	-
Развитие очагов вредных организмов	-

1.4 Обнаружено загрязнение лесного участка отходами и выбросами:

промышленными

бытовыми

Вид загрязнения	Размеры загрязнения			Объём, куб.м	Площадь загрязнения, га
	длина, м	ширина, м	высота, м		
1	2	3	4	5	6
-	-	-	-	-	-



## ЗАКЛЮЧЕНИЕ

Оценка текущего санитарного и лесопатологического состояния лесных насаждений, назначенные профилактические мероприятия по защите лесов, заключение о необходимости проведения инструментального ЛПО.

Участковое лесничество	Урочище (дача)	Квартал	Выдел	Площадь выдела, га	Лесопатологический выдел	Площадь лесопатологического выдела, га	Вид мероприятия	Рекомендуемый срок проведения мероприятия
1	2	3	4	5	6	7	8	9
Загрявское		188	45	3,9	-	-	Улучшение условий обитания и размножения насекомых-птиц и других насекомых-животных. Охрана местообитаний, выпуск, расселение и интродукция насекомых-энтомофагов.	2024-2026г
		188	52	1,4	-	-		2024-2026г
		188	53	1,5	-	-		2024-2026г
Итого	-	-	-	6,8				

\* Согласно статье 19 постановления Правительства РФ от 09.12.2020 №2047 "Об утверждении правил санитарной безопасности в лесах" мероприятия по предупреждению распространения вредных организмов осуществляются в сильно ослабленных, усыхающих и погибших насаждениях. Насаждение, расположенное в выделе 45,52,53 квартала 188 Загрявского участкового лесничества Сланцевского лесничества Ленинградской области является без признаков ослабления (СКС - 1,0), в которых согласно действующему законодательству мероприятия по предупреждению распространения вредных организмов не осуществляются (санитарно-оздоровительные мероприятия).

Дата проведения обследования

22.08.2024

Дата составления документа

23.08.2024

Исполнитель работ по проведению лесопатологического обследования:

Фамилия, имя и отчество (при наличии)

Савчук Сергей Владимирович

Организация

ООО "Гефес"

Должность

мастер лесного хозяйства

Подпись



Телефон

7(921) 323 0913

Ведомость участков леса с выявленными несоответствиями таксационным описаниям

Субъект Российской Федерации Ленинградская область Лесничество Сланцевское

Участковое лесничество Загрявское Урочище (лесная дача) -

Год проведения лесосурейства	Номер квартала	Номер выдела	Площадь выдела, га	Целевое назначение лесов	Категория защитных лесов	ОЗУ	Источник данных	Номер лесопатологического выдела	Площадь лесопатологического выдела, га	Таксационная характеристика										Заложено пробных площадей	
										Состав	порода	возраст, лет	средняя высота, м	средний диаметр, см	тип леса	полнота	бонитет	запас, куб.м/га	количество, шт.	Общая площадь, га	
							ТО	x	x												
							Ф														

Условные обозначения:

ТО - таксационные описания

Ф - фактическая характеристика лесного насаждения

Исполнитель работ по проведению лесопатологического обследования:

Фамилия, имя и отчество (при наличии)

Савчук Сергей Владимирович

Подпись

Дата составления документа

23.08.2024

Результаты проведения лесопатологического обследования лесных насаждений за

Субъект Российской Федерации

Участковое лесничество

Ленинградская область

Лесничество

агуст

2024

г.

Загивское

Сланцевское

Урочище (лесная дача)

-

Номер квартала	Номер выдела	Площадь выдела, га	эксплуатационные леса	Целевое назначение лесов	Категория защитных лесов	ОЗУ	Номер лесопатологического выдела	Площадь лесопатологического выдела	Таксационная характеристика										Число деревьев на временной пробной площади, шт.	Распределение деревьев по категориям состояния, % от запаса										Причина ослабления, повреждения	Подлежит рубке, % от запаса	Назначенные мероприятия																																																																																																																																																																																																																																																																																																																																																																																																																																																																																																																																																																																																																																																																																																																																																																																																																																																																																																																																																																																																																																																																																																																																																																																																																																																																																																																													
									Состав	порода	возраст, лет	средняя высота, м	средний диаметр, см	тип леса	полнота	бонитет	запас, куб.м/га	без признаков ослабленности		ослабленности	ослабленные	ослабленные сильно	усыхающие	свежий сухостой	свежий ветровал	свежий бурелом	старый сухостой	старый ветровал	старый бурелом																																																																																																																																																																																																																																																																																																																																																																																																																																																																																																																																																																																																																																																																																																																																																																																																																																																																																																																																																																																																																																																																																																																																																																																																																																																																																																																																
188	45	3,9	-	-	-	нет			10С+Б+Е	С	63	20	24	КС	0,7	2	237	-	100	19	20	21	22	23	24	25	26	27	28	29	30	31	32	33	0,0	0,0	0,0	Улучшение условий обитания и размножения насекомых-вредителей	3,9																																																																																																																																																																																																																																																																																																																																																																																																																																																																																																																																																																																																																																																																																																																																																																																																																																																																																																																																																																																																																																																																																																																																																																																																																																																																																																																						

Условные обозначения:

Н - деревья не подлежат рубке

Р - деревья подлежат рубке

Исполнитель работ по проведению лесопатологического обследования:

Савчук Сергей Владимирович

Подпись

23.08.2024

Дата составления документа



Результаты проведения лесопатологического обследования лесных насаждений за  
Субъект Российской Федерации Ленинградская область Лесничество Сланцевское август 2024 г.  
Участковое лесничество Загрявское Урочище (лесная дача) -

Номер квартала	Номер выдела	Площадь выдела, га	Целевое назначение лесов				Категория защитных лесов	ОЗУ	Номер лесопатологического выдела	Площадь лесопатологического выдела	Таксационная характеристика										Распределение деревьев по категориям состояния, % от запаса										Причина ослабления, повреждения	Подлежит рубке, % от запаса	Назначенные мероприятия												
			защитные леса	Леса, выполняющие функции защиты природных и иных объектов: леса, расположенные в защитных полосах лесов.	нет	Номер лесопатологического выдела					Площадь лесопатологического выдела	Состав	порода	возраст, лет	средняя высота, м	средний диаметр, см	тип леса	полнота	бонитет	запас, куб.м/га	Число деревьев на временной пробной площади, шт.	без признаков ослабленности	ослабленные	ослабленные сильно	ослабляющие	свежий сухой	свежий ветровый	свежий бурелом	старый сухой	старый ветровый				старый бурелом											
1	2	3	4	5	6	7	8	9	10	11	12	13	14	15	16	17	18	19	20	21											22	23	24		25	26	27	28	29	30	31	32	33	34	35
188	52	1,4	защитные леса				Леса, выполняющие функции защиты природных и иных объектов: леса, расположенные в защитных полосах лесов.	нет			10С	С	63	20	24	КС	0,6	2	203	-	100	Н	Р	Н	Р	Н	Р	Н	Р	Н	Р	Н	Р	Н	Усыхающие	свежий сухой	свежий ветровый	свежий бурелом	старый сухой	старый ветровый	старый бурелом		0,0	Улучшение условий обитания и размножения насекомых-птиц и других насекомых-животных. Охрана мест обитаний, выпуск, расселение и интродукция насекомых-энтомофоров.	1,4
Итого	1,4																																												

Условные обозначения:  
Н - деревья не подлежат рубке  
Р - деревья подлежат рубке  
Исполнитель работ по проведению лесопатологического обследования:  
Фамилия, имя и отчество (при наличии) Савчук Сергей Владимирович Подпись   
Дата составления документа 23.08.2024

Результаты проведения лесопатологического обследования лесных насаждений за  
Субъект Российской Федерации **Ленинградская область** **Лесничество** **Сланцевское** **август** **2024** г.  
Участковое лесничество **Загровское** **Урочище (лесная дача)**

Номер квартала	Номер выдела	Площадь выдела, га	Целевое назначение лесов	Категория защитных лесов	ОЗУ	Номер лесопатологического выдела	Площадь лесопатологического выдела	Таксационная характеристика										Число деревьев на временной пробной площади, шт.	Распределение деревьев по категориям состояния, % от запаса										Причина ослабления, поврежденная	Подлежит рубке, % от запаса	вид	Площадь, га	Назначенные мероприятия																																																																																																																																																																																																																																																																																																																																																																																																																																																																																																																																																																																																																																																																																																																																																																																																																																																																																																																																																																																																																																																																																																																																																																																																																																																									
188	53	1,5	защитные леса	Леса, выполняющие функции защиты природных и иных объектов: леса, расположенные в защитных полосах лесов.	нет	6	7	8	9	Состав	порода	возраст, лет	средняя высота, м	средний диаметр, см	тип леса	полнота	бонитет	запас, куб.м/га	10С										100	-	18	19	20	21	22	23	24	25	26	27	28	29	30	31	32	33	34	35	36	Улучшение условий обитания и размножения насекомых птиц и других насекомых на местобитаний, выпуск, расселение и интродукция насекомых-энтомофагов.	1,5																																																																																																																																																																																																																																																																																																																																																																																																																																																																																																																																																																																																																																																																																																																																																																																																																																																																																																																																																																																																																																																																																																																																																																																																																																							
	2										С	63	20	24					203																																																																																																																																																																																																																																																																																																																																																																																																																																																																																																																																																																																																																																																																																																																																																																																																																																																																																																																																																																																																																																																																																																																																																																																																																																																																							

Основные обозначения:

Н - деревья не подлежат рубке

Р - деревья подлежат рубке

Исполнитель работ по проведению лесопатологического обследования:

Фамилия, имя и отчество (при наличии)

Дата составления документа

Савчук Сергей Владимирович

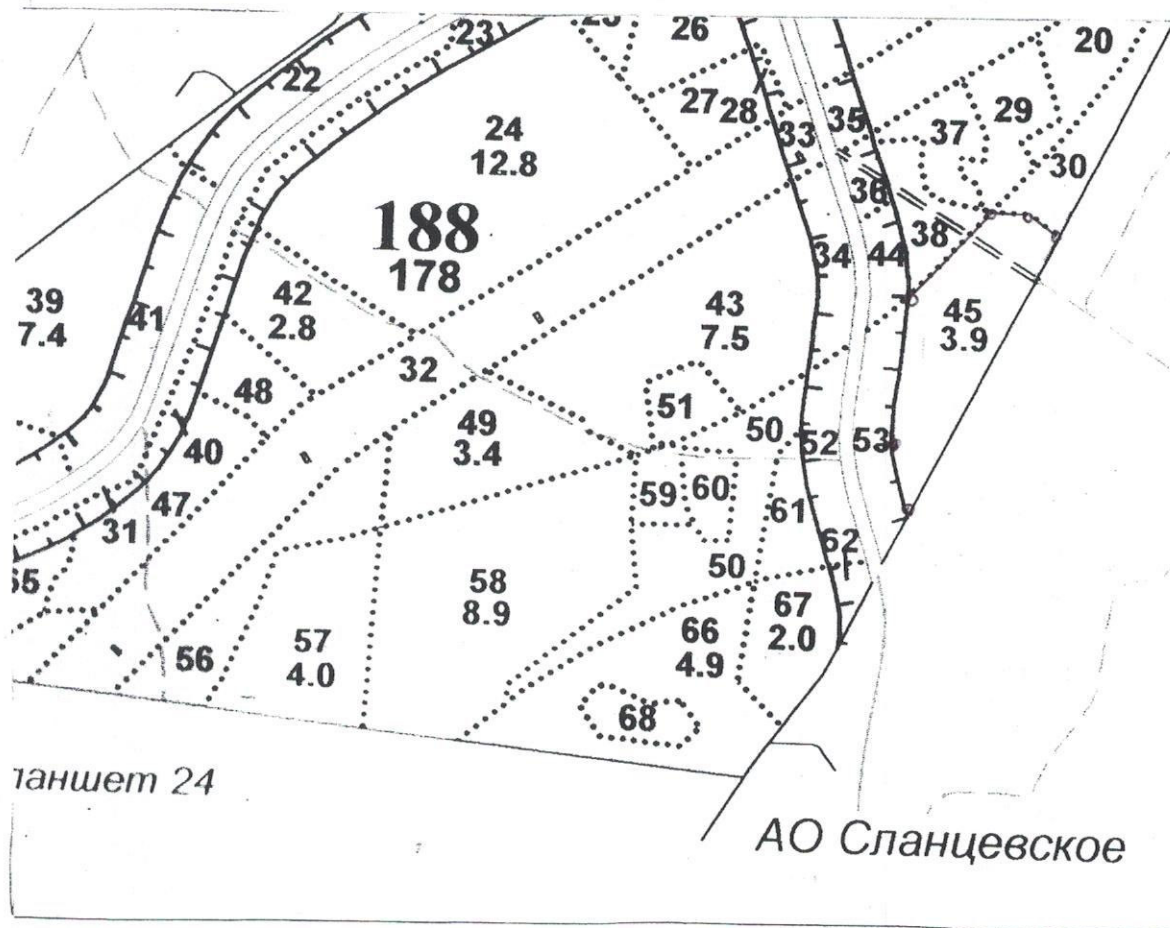
Подпись

23.08.2024



**Абрис участка леса**  
Сланцевское лесничество  
Загрявское участковое лесничество  
кв.188, выд. 45 площадь 3,9 га.

Масштаб 1:10000



Условные обозначения:



- Улучшение условий обитания и размножения  
насекомоядных птиц и других насекомоядных животных

N квартала	N выдела	N лесопато логичес кого выдела	Размеры ленты (круговой площадки) перечёта					Координаты начала, конца и поворотных точек лент перечёта/ центров круговых площадок перечёта	
			N ленты (площад ки)	длина, м	ширина, м	радиус, м	площадь, га		
188	45	-	-	-	-	-	3,9	-	-

Исполнитель работ по проведению лесопатологического обследования:

Фамилия, имя и отчество

Савчук С.В.

Подпись

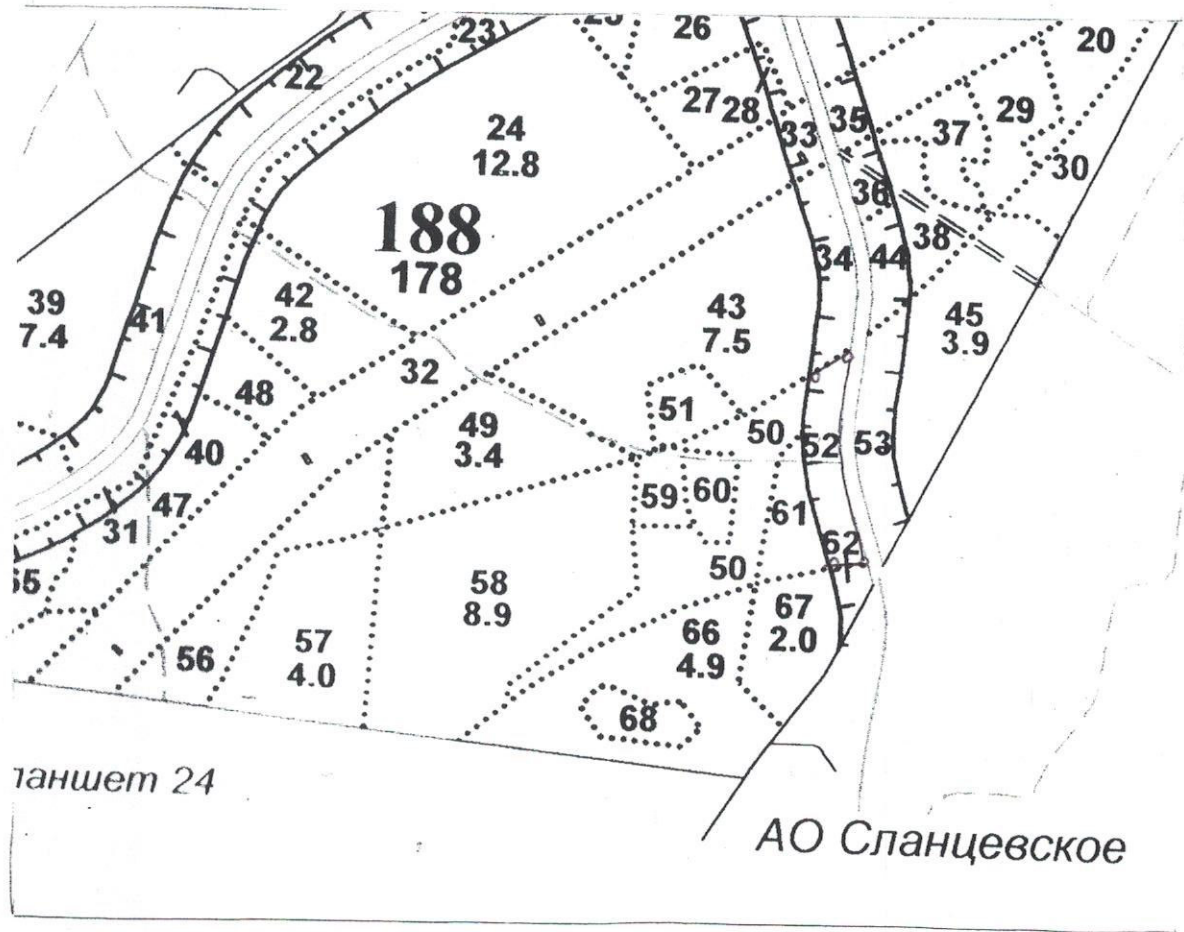
Дата составления документа

23.08.2024



**Абрис участка леса**  
Сланцевское лесничество  
Загрявское участковое лесничество  
кв.188, выд. 52 площадь 1,4 га.

Масштаб 1:10000



Условные обозначения:

- Улучшение условий обитания и размножения  
насекомоядных птиц и других насекомоядных животных

N квартала	N выдела	N лесопато логичес кого выдела	Размеры ленты (круговой площадки) перечёта					Координаты начала, конца и поворотных точек лент перечёта/ центров круговых площадок перечёта	
			N ленты (площад ки)	длина, м	ширина, м	радиус, м	площадь, га		
188	52	-	-	-	-	-	1,4	-	-

Исполнитель работ по проведению лесопатологического обследования:

Фамилия, имя и отчество

Савчук С.В.

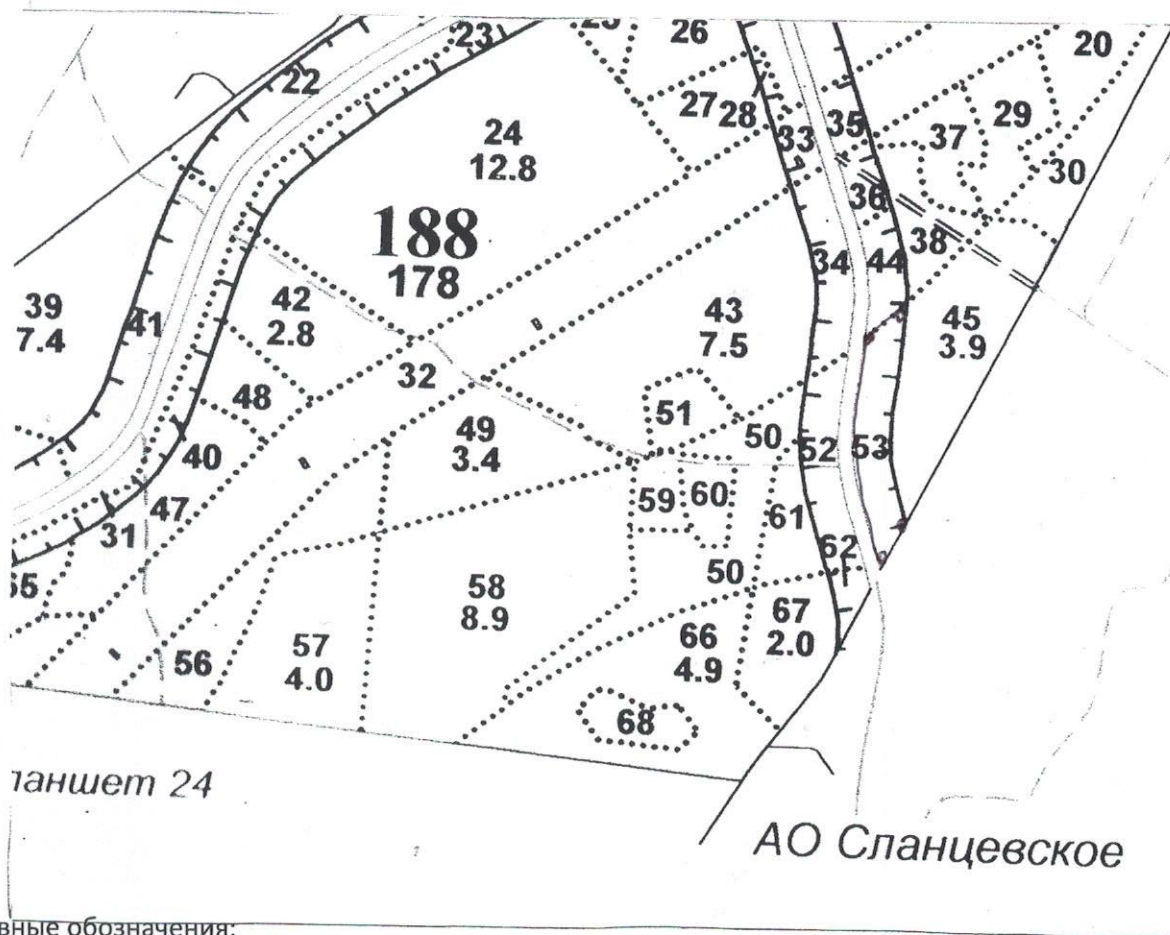
Подпись

Дата составления документа

23.08.2024

**Абрис участка леса**  
Сланцевское лесничество  
Загивское участковое лесничество  
кв.188, выд. 53 площадь 1,5 га.

Масштаб 1:10000



Условные обозначения:



- Улучшение условий обитания и размножения  
насекомоядных птиц и других насекомоядных животных

N квартал	N выдела	N лесопат логичес кого выдела	Размеры ленты (круговой площадки) перечёта					Координаты начала, конца и поворотных точек лент перечёта/ центров круговых площадок перечёта	
			N ленты (площад ки)	длина, м	ширина, м	радиус, м	площадь, га		
188	53	-	-	-	-	-	1,5	-	-

Исполнитель работ по проведению лесопатологического обследования

Фамилия, имя и отчество Савчук С.В. Подпись

Дата составления документа 23.08.2024