

Заместитель председателя Комитета

Утверждаю:

по природным ресурсам Ленинградской области

должность

О. И. Батищев

фамилия, имя и отчество

10.09.2024

дата

Акт

лесопатологического обследования № 6-Геф
лесных насаждений Сланцевское (лесничество)
Ленинградская область (субъект Российской Федерации)

Способ лесопатологического обследования:

1. Визуальный
2. Инструментальный

X

Место проведения

Участковое лесничество	Урочище (дача)	Квартал	Выдел	Площадь выдела, га	Лесопатологический выдел	Площадь лесопатологического выдела, га
Загивское	-	170	3	2,3	-	-
Загивское	-	170	4	1,5	-	-
Загивское	-	170	6	1,1	-	-

Лесопатологическое обследование проведено на общей площади

4,9 га.

Кадастровый номер участка:

-
(для участков, предоставленных в постоянное (бессрочное)

пользование, аренду)

Документ о праве пользования:

Договор аренды лесного участка № 17/3-2009-11 от 02.11.2009 года,
заготовка древесины

(тип документа о праве пользования, дата, номер, вид разрешенного использования лесов)

1. Визуальное (рекогносцировочное) лесопатологическое обследование

(раздел включается в акт, в случае проведения лесопатологического обследования визуальным способом).

Наземное

X

Дистанционное

1.1 На площади 4,9 га фактическая таксационная характеристика лесного насаждения соответствует (не соответствует) таксационному описанию (нужное подчеркнуть).

Причины

несоответствия

Ведомость участков с выявленными несоответствиями приведена в приложении 1 к Акту.

1.2 Лесные насаждения с нарушенной и утраченной устойчивостью выявлены на площади 0 га:

Участковое лесничество	Урочище (дача)	Квартал	Выдел	Площадь(га)насаждений		Причины ослабления, повреждения
				с нарушенной устойчивостью	с утраченной устойчивостью	
1	2	3	4	5	6	7
Загривское	-	170	3	-	-	-
Загривское	-	170	4	-	-	-
Загривское	-	170	6	-	-	-
Итого	-	-	-	-	-	-

Состояние обследованных лесных насаждений приведено в приложениях 1.1-1.4 к Акту в зависимости от метода проведения ЛПО.

1.3 В обследованных лесных насаждениях прогнозируется :

Прогноз	Площадь, га
1	2
Ослабление лесных насаждений	-
Усыхание лесных насаждений	-
Развитие очагов вредных организмов	-

1.4 Обнаружено загрязнение лесного участка отходами и выбросами:

промышленными

бытовыми

Вид загрязнения	Размеры загрязнения			Объем, куб.м	Площадь загрязнения, га
	длина, м	ширина, м	высота, м		
1	2	3	4	5	6
-	-	-	-	-	-

ЗАКЛЮЧЕНИЕ

Оценка текущего санитарного и лесопатологического состояния лесных насаждений, назначенные профилактические мероприятия по защите лесов, заключение о необходимости проведения инструментального ЛПО.

Участковое лесничество	Урочище (дача)	Квартал	Выдел	Площадь выдела, га	Лесопатологический выдел	Площадь лесопатологического выдела, га	Вид мероприятия	Рекомендуемый срок проведения мероприятия
1	2	3	4	5	6	7	8	9
Загрявское		170	3	2,3	-	-	Улучшение условий обитания и размножения насекомых, птиц и других насекомых животных	2024-2026г
		170	4	1,5				2024-2026г
		170	6	1,1				2024-2026г
Итого	-	-	-	4,9				

* Согласно статье 19 постановления Правительства РФ от 09.12.2020 №2047 "Об утверждении правил санитарной безопасности в лесах" мероприятия по предупреждению распространения вредных организмов осуществляются в сильно ослабленных, усыхающих и погибших насаждениях. Насаждение, расположенное в выделе 3,4,6 квартала 170 Загрявского участкового лесничества Сланцевского лесничества Ленинградской области является без признаков ослабления (СКС - 1,0), в которых согласно действующему законодательству мероприятия по предупреждению распространения вредных организмов не осуществляются (санитарно-оздоровительные мероприятия).

Дата проведения обследования

22.08.2024

Дата составления документа

23.08.2024

Исполнитель работ по проведению лесопатологического обследования:

Фамилия, имя и отчество (при наличии)

Савчук Сергей Владимирович

Организация

ООО "Гефес"

Должность

мастер лесного хозяйства

Подпись



Телефон 7(921) 323 0913

Ведомость участков леса с выявленными несоответствиями таксационным описаниям

Субъект Российской Федерации Ленинградская область Лесничество Сланцевское

Участковое лесничество Загрявское Урочище (лесная дача) -

Ф	ТО	Источник данных	Номер лесопатологического выдела	Площадь лесопатологического выдела, га	ОЗУ	Год проведения лесосурейства	Номер квартала	Номер выдела	Площадь выдела, га	Целевое назначение лесов	Категория защитных лесов	Таксационная характеристика	Заложено пробных площадей	Общая площадь, га	количество, шт.	запас, куб.м/га	бонитет	полнота	тип леса	средний диаметр, см	средняя высота, м	возраст, лет	порода	Состав	Количество пробных площадей	Общая площадь, га																																																																																																																																																																																																																																																																																																																																																																																																																																																																																																																																																																																																																																																																																																																																																																																																																																																																																																																																																																																																																																																																																																																																																																																																																																																																																																																																																																																																																																																																																																																

Условные обозначения:

ТО - таксационные описания

Ф - фактическая характеристика лесного насаждения

Исполнитель работ по проведению лесопатологического обследования:

Фамилия, имя и отчество (при наличии)

Савчук Сергей Владимирович

Подпись

Дата составления документа

23.08.2024



Результаты проведения лесопатологического обследования лесных насаждений за
Субъект Российской Федерации Ленинградская область Лесничество Сланцевское август 2024 г.
Участковое лесничество Загровское Урочище (лесная дача) -

Номер квартала	Номер выдела	Площадь выдела, га	Целевое назначение лесов	Категория защитных лесов	ОЗУ	Номер лесопатологического выдела	Площадь лесопатологического выдела	Таксационная характеристика										Число деревьев на временной пробной площади, шт.	Распределение деревьев по категориям состояния, % от запаса										Причина ослабления, повреждения	Подлежит рубке, % от запаса	Назначенные мероприятия																																																																																																																																																																																																																																																																																																																																																																																																																																																																																																																																																																																																																																																																																																																																																																																																																																																																																																																																																																																																																																																																																																																																																																																																																																																																																																																																																																																																																																																																																																																			
								Состав	порода	возраст, лет	средняя высота, м	средний диаметр, см	тип леса	плотность	бонитет	запас, куб.м/га	без признаков ослабленности		ослабленные	ослабленные сильно	усыхающие	свежий сухой	свежий ветровал	свежий буреюлом	старый сухой	старый ветровал	старый буреюлом																																																																																																																																																																																																																																																																																																																																																																																																																																																																																																																																																																																																																																																																																																																																																																																																																																																																																																																																																																																																																																																																																																																																																																																																																																																																																																																																																																																																																																																																																																																							
170	3	2,3	эксплуатационные леса	-	нет			6С4Б+Е+Олс	С	75	17	20	чс	0,6	3	192	-	100														Улучшение условий обитания и размножения	0,0	2,3																																																																																																																																																																																																																																																																																																																																																																																																																																																																																																																																																																																																																																																																																																																																																																																																																																																																																																																																																																																																																																																																																																																																																																																																																																																																																																																																																																																																																																																																																																																
	Б	70							21	24																																																																																																																																																																																																																																																																																																																																																																																																																																																																																																																																																																																																																																																																																																																																																																																																																																																																																																																																																																																																																																																																																																																																																																																																																																																																																																																																																																																																																																																																																																																																								</

Условные обозначения:

- Н - деревья не подлежат рубке
- Р - деревья подлежат рубке

Исполнитель работ по проведению лесопатологического обследования:

Савчук Сергей Владимирович
23.08.2024
Подпись

Результаты проведения лесопатологического обследования лесных насаждений за
Субъект Российской Федерации **Ленинградская область** **Лесничество** **Сланцевское** **август** **2024** г.
Участковое лесничество **Загрявское** **Урочище (лесная дача)**

Номер квартала	Номер выдела	Площадь выдела, га	эксплуатационные леса	Целевое назначение лесов	Категория защитных лесов	ОЗУ	Номер лесопатологического выдела	Площадь выдела	лесопатологического	Таксационная характеристика										Число деревьев на временной пробной площади, шт.	Распределение деревьев по категориям состояния, % от запаса										Причина ослабления, повреждения	Подлежит рубке, % от запаса	Назначенные мероприятия			
										Состав	порода	возраст, лет	средняя высота, м	средний диаметр, см	тип леса	полнота	бонитет	запас, куб.м/га	без признаков ослабленности		ослабленные	ослабленные	ослабленные сильно	усыхающие	свежий сухой	свежий ветровый	свежий бурелом	старый сухой	старый ветровый	старый бурелом			вид	площадь, га		
170	4	1,5				нет				6С1Е1Е20с	С	75	19	20					-	100														0,0	Улучшение условий обитания и размножения насекомых и других наземных диких животных	1,5
											Е	75	19	20	чв	0,6	3	203		100													0,0	Улучшение условий обитания и размножения насекомых и других наземных диких животных	1,5	
											Б	65	20	24					-	100													0,0	Улучшение условий обитания и размножения насекомых и других наземных диких животных	1,5	
											Ос	65	23	28					-	100													0,0	Улучшение условий обитания и размножения насекомых и других наземных диких животных	1,5	
Итого		1,5																	-	100													0,0	Улучшение условий обитания и размножения насекомых и других наземных диких животных	1,5	

Условные обозначения:

Н - деревья не подлежат рубке
Р - деревья подлежат рубке

Исполнитель работ по проведению лесопатологического обследования:

Фамилия, имя и отчество (при наличии)

Савчук Сергей Владимирович

Подпись

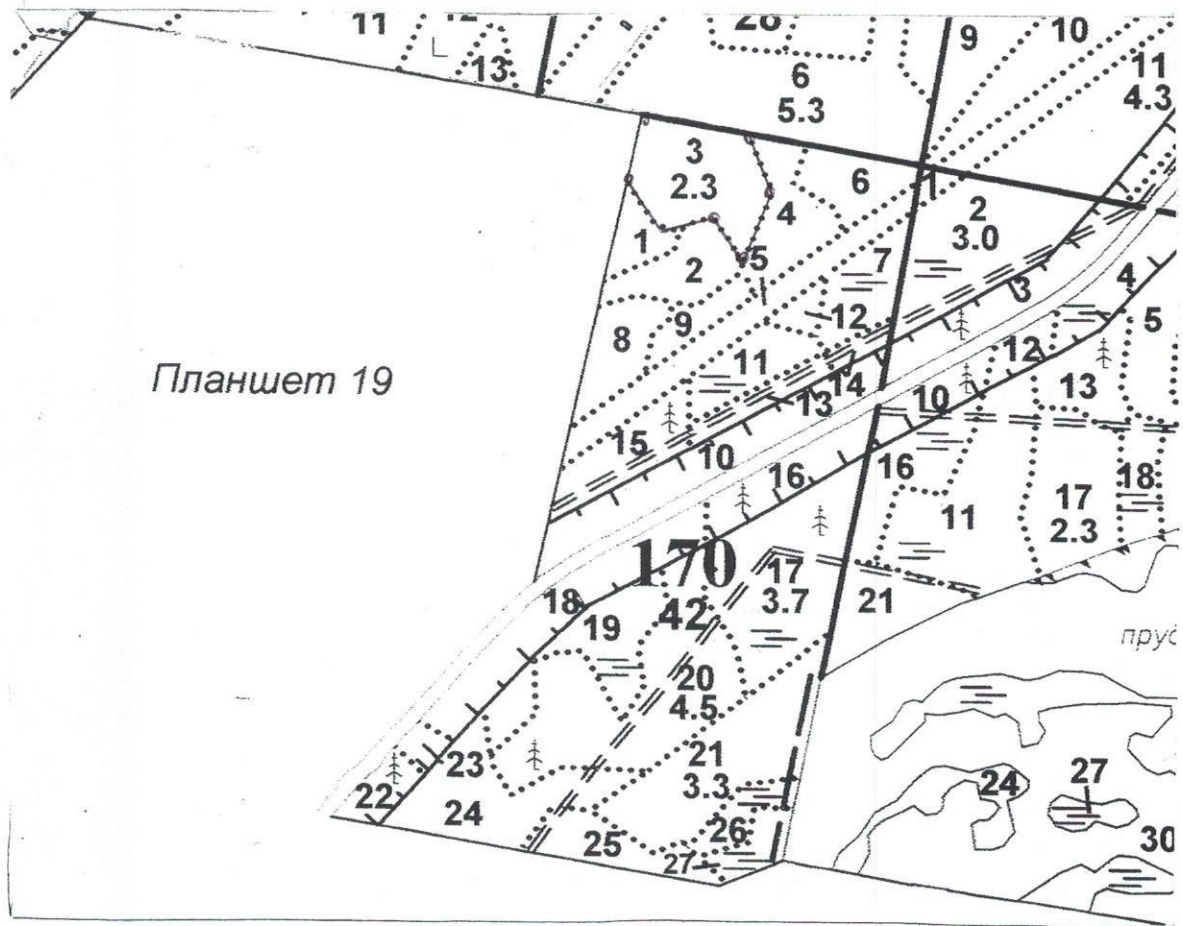
Дата составления документа

23.08.2024


Приложение 1.1
к акту лесопатологического обследования
утверждённому Приказом Минприроды России
№ 910 от 09.11.2020

Абрис участка леса
Сланцевское лесничество
Загивское участковое лесничество
кв.170, выд. 3 площадь 2,3 га.

Масштаб 1:10000



Условные обозначения:



- Улучшение условий обитания и размножения
насекомоядных птиц и других насекомоядных животных

N квартала	N выдела	N лесопато логичес кого выдела	Размеры ленты (круговой площадки) перечёта					Координаты начала, конца и поворотных точек лент перечёта/ центров круговых площадок перечёта	
			N ленты (площад ки)	длина, м	ширина, м	радиус, м	площадь, га		
170	3	-	-	-	-	-	2,3	-	-

Исполнитель работ по проведению лесопатологического обследования:

Фамилия, имя и отчество

Савчук С.В.

Подпись

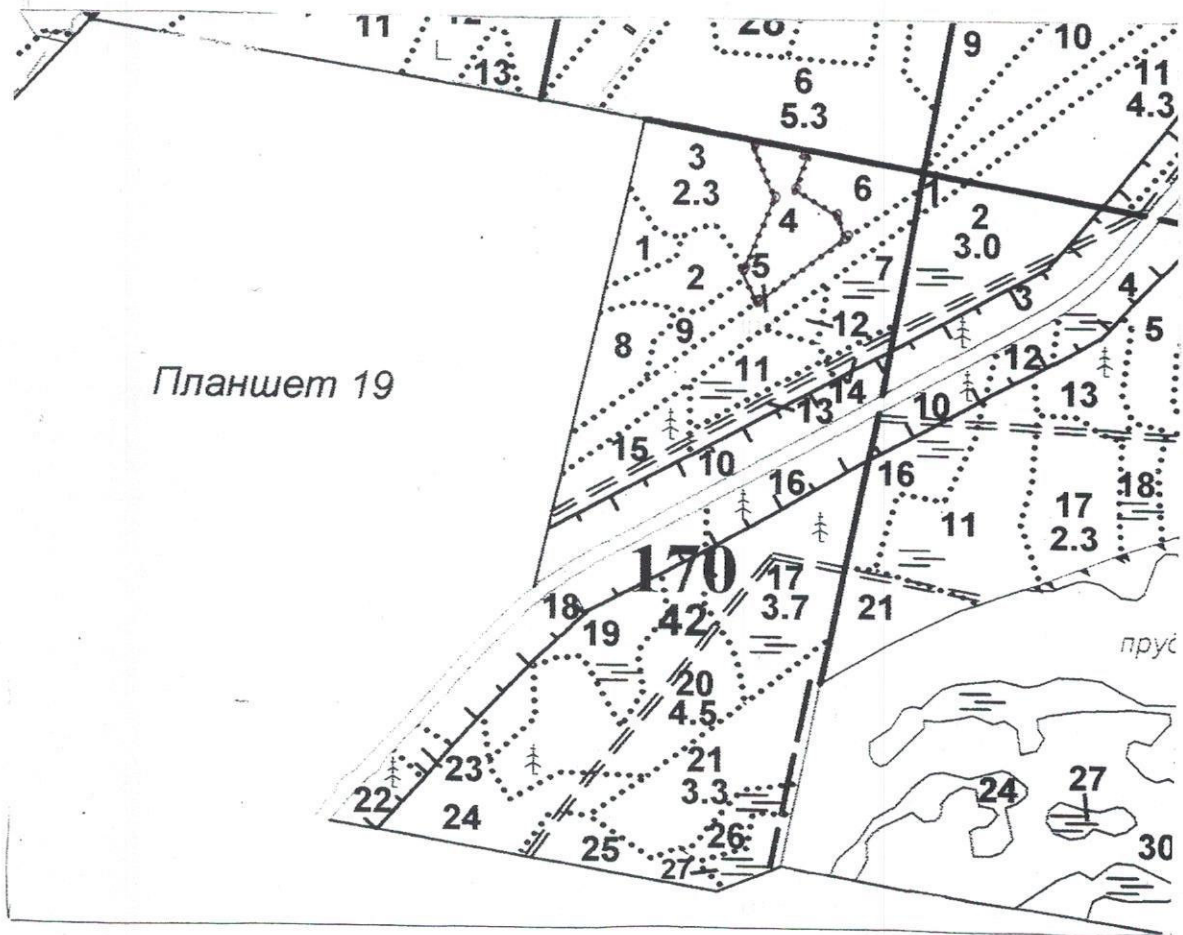
Дата составления документа

23.08.2024

ланцевское лесничество

кв.170, выд. 4 площадь 1,5 га.

Планшет 19



N квартала	N выдела	N лесопатологического выдела	Размеры ленты (круговой площадки) перечёта					Координаты начала, конца и поворотных точек лент перечёта/центров круговых площадок перечёта	
			N ленты (площадки)	длина, м	ширина, м	радиус, м	площадь, га		
170	4	-	-	-	-	-	1,5	-	-

Фамилия, имя и отчество

Савчук С.В.

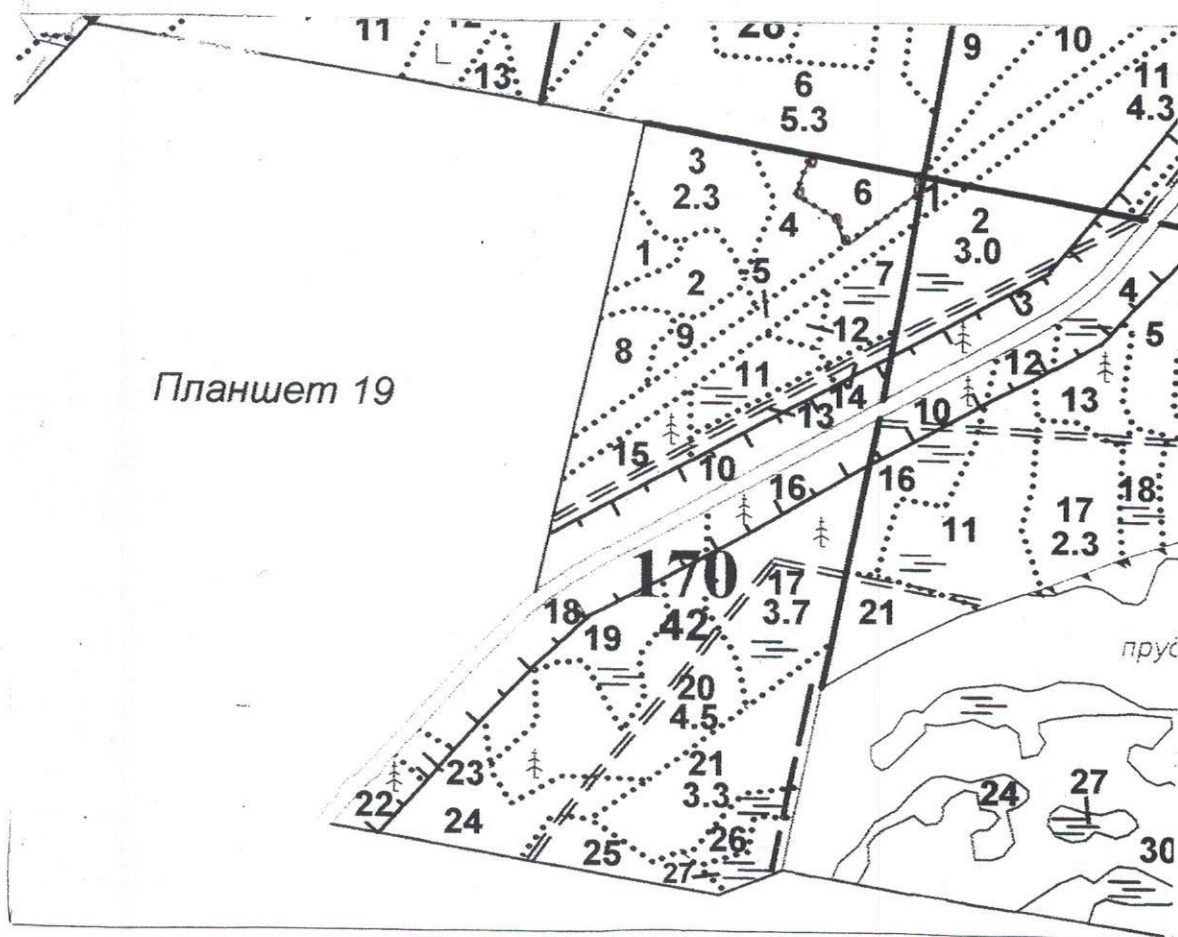
Подпись

Дата составления документа

23.08.2024

Абрис участка леса
Сланцевское лесничество
Загрявское участковое лесничество
кв.170, выд. 6 площадь 1,1 га.

Масштаб 1:10000



Условные обозначения:



- Улучшение условий обитания и размножения
насекомоядных птиц и других насекомоядных животных

N квартала	N выдела	N лесопато логичес кого выдела	Размеры ленты (круговой площадки) перечёта					Координаты начала, конца и поворотных точек лент перечёта/ центров круговых площадок перечёта	
			N ленты (площад ки)	длина, м	ширина, м	радиус, м	площадь, га		
170	6	-	-	-	-	-	1,1	-	-

Исполнитель работ по проведению лесопатологического обследования:

Фамилия, имя и отчество

Савчук С.В.

Подпись

Дата составления документа

23.08.2024