

УТВЕРЖДАЮ:
Заместитель председателя Комитета по
природным ресурсам Ленинградской области

О. И. Батинцев
30.10.2024
дата

Акт
лесопатологического обследования № 1-Бакор/2024
лесных насаждений Сланцевского (лесничество)
Ленинградской области (субъект Российской Федерации)

Способ лесопатологического обследования: 1. Визуальный ☒
2. Инструментальный ☐

Место проведения

Участковое лесничество	Урочище (дача)	Квартал	Выдел	Площадь выдела, га	Лесопатологический выдел	Площадь лесопатологического выдела, га
Доложское	-	40	67	7,6	-	-
Доложское	-	40	68	1,7	-	-

Лесопатологическое обследование проведено на общей площади 9,3 га

Кадастровый номер участка: 47:28:0000000:74
(для участков, предоставленных в постоянное (бессрочное) пользование, аренду)

Документ о праве пользования:
договор аренды от 30.12.2008 года № 2-2008-12-290-3, заготовка древесины
(тип документа о праве пользования, дата, номер, вид разрешенного использования лесов)

1. Визуальное (рекогносцировочное) лесопатологическое обследование
(раздел включается в акт, в случае проведения лесопатологического обследования визуальным способом)

Наземное ☒

Дистанционное ☐

1.1. На площади 9,3 га фактическая таксационная характеристика лесного насаждения соответствует /

не соответствует таксационному описанию (нужное подчеркнуть).

Причины несоответствия -

Ведомость участков с выявленными несоответствиями приведена в приложении 1 к Акту.

1.2. Лесные насаждения с нарушенной и утраченной устойчивостью выявлены на площади 0 га:

Участковое лесничество	Урочище (дача)	Квартал	Выдел	Площадь (га) насаждений		Причина ослабления (гибели)
				с нарушенной устойчивостью	с утраченной устойчивостью	
1	2	3	4	5	6	7
Доложское	-	40	67	-	-	-
Доложское	-	40	68	-	-	-
Итого:	-			-	-	-

Состояние обследованных лесных насаждений приведено в приложениях 1.1 - 1.4 к Акту в зависимости от метода проведения ЛПО.

1.3. В обследованных лесных насаждениях прогнозируется:

Прогноз	Площадь, га
1	2
Ослабление лесных насаждений	-
Усыхание лесных насаждений различной степени	-
Развитие очагов вредных организмов	-

1.4. Обнаружено загрязнение лесного участка отходами и выбросами:

промышленными ☐

бытовыми ☐

Вид загрязнения	Размеры загрязнения			Объем, куб.м	Площадь загрязнения, га
	длина, м	ширина, м	высота, м		
1	2	3	4	5	6
-	-	-	-	-	-

ЗАКЛЮЧЕНИЕ

Оценка текущего санитарного и лесопатологического состояния лесных насаждений, назначенные профилактические мероприятия по защите лесов, заключение о необходимости проведения инструментального ЛПО:

Участковое лесничество	Урочище (дача)	Квартал	Выдел	Площадь выдела, га	Лесопатологический выдел	Площадь лесопатологического выдела, га	Вид мероприятия	Рекомендуемый срок проведения мероприятия
1	2	3	4	5	6	7	8	9
Доложское	-	40	67	7,6	-	-	Улучшение условий обитания и размножения насекомоядных птиц и других насекомоядных животных	2024-2026 год
Доложское	-	40	68	1,7	-	-	Улучшение условий обитания и размножения насекомоядных птиц и других насекомоядных животных	2024-2026 год
Итого:				9,3				

- Согласно статье 19 постановления Правительства РФ от 09.12.2020 № 2047 «Об утверждении правил санитарной безопасности в лесах» мероприятия по предупреждению распространения вредных организмов осуществляются в сильно ослабленных, усыхающих и погибших насаждениях. Насаждения, расположенные в выделах 67,68 квартала 40 Доложского участкового лесничества Сланцевского лесничества Ленинградской области являются без признаков ослабления (СКС = 1,0), в которых согласно действующему законодательству мероприятия по предупреждению распространения вредных организмов (санитарно-оздоровительные мероприятия), не осуществляется

Дата проведения обследования 16.10.2024 г.

Исполнитель работ по проведению лесопатологического обследования:

Фамилия, имя и отчество (при наличии) Васильев Ю.В.

Организация ООО «Бакор»

Должность директор Подпись

Телефон 89313890000



Ведомость участка леса с выявленными несоответствиями таксационным описаниям

Субъект Российской Федерации Ленинградская область Лесничество Сланцевское

Участковое лесничество Доложское Урочище (лесная дача) -

Условные обозначения:																					
1	2	3	4	5	6	7	8	9	10	Таксационная характеристика										Заложено пробных площадей	
Год проведения лесосурейства	Номер квартала	Номер выдела	Площадь выдела, га	Целевое назначение лесов	Категория защитных лесов	ОЗУ	Источник данных	Номер лесоплатологического выдела	Площадь лесоплатологического выдела, га	состав	порода	возраст, лет	средняя высота, м	средний диаметр, см	тип леса	полнота	бонитет	запас, куб.м/га	количество, шт.	Общая площадь, га	
					-	-	ТО	Х	Х	11	12	13	14	15	16	17	18	19	20	21	
							Ф														

Условные обозначения:

ТО – таксационные описания

Ф – фактическая характеристика лесного насаждения

Исполнитель работ по проведению лесопатологического обследования:

Фамилия, имя и отчество (при наличии) Васильев Ю.В. Подпись



Результаты проведения лесопатологического обследования лесных насаждений за **октябрь 2024** года
(месяц)

Субъект Российской Федерации Ленинградская область Лесничество Сланцевское
Участковое лесничество Доложское Урочище (лесная дача) _____

Итого:										Таксационная характеристика										Распределение деревьев по категориям состояния, % от запаса										Назначенные мероприятия																																																																																																																																																																																																																																																																																																																																																																																																																																																																																																																																																																																																																																																																																																																																																																																																																																																																																																																																																																																																																																																																																																																																																																																																											
1	2	3	4	5	6	7	8	9	10	11	12	13	14	15	16	17	18	19	20	21	22	23	24	25	26	27	28	29	30	31	32	33	34	35	36																																																																																																																																																																																																																																																																																																																																																																																																																																																																																																																																																																																																																																																																																																																																																																																																																																																																																																																																																																																																																																																																																																																																																																																																						
Номер квартала	Номер выдела	Площадь выдела, га	Целевое назначение лесов	Категория защитных лесов	ОЗУ	Номер лесопатологического выдела	Площадь лесопатологического выдела, га	состав	порода	возраст	ср. высота, м	ср. диаметр, см	тип леса	полнота	бонитет	запас, куб.м/га	Число деревьев на временной пробной площади, шт.	без признаков ослабления	ослабленные	сильно ослабленные	усыхающие			свежий сухой						свежий бурелом			старый сухой			старый бурелом			Причина ослабления, повреждения	Подлежит рубке, % от запаса	вид	площадь, га	Назначенные мероприятия																																																																																																																																																																																																																																																																																																																																																																																																																																																																																																																																																																																																																																																																																																																																																																																																																																																																																																																																																																																																																																																																																																																																																																																														
40	68	1,7	Эксплуатационные леса	-	-	-	-	10С+Б										С	62	16	20	БР	0,7	3	179	-	100																																																																																																																																																																																																																																																																																																																																																																																																																																																																																																																																																																																																																																																																																																																																																																																																																																																																																																																																																																																																																																																																																																																																																																																																														

Условные обозначения: Н – деревья не подлежат рубке, Р – деревья подлежат рубке

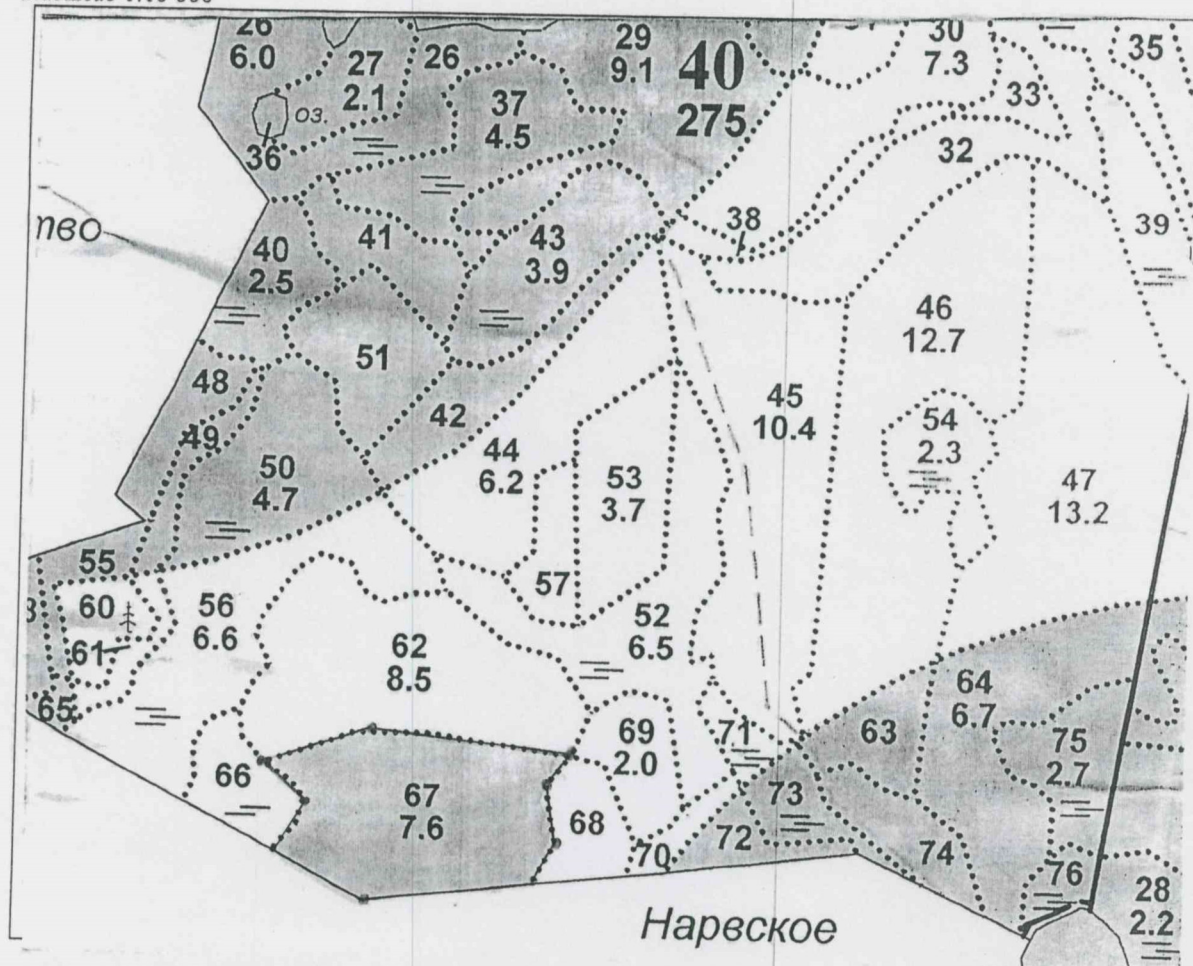
Исполнитель работ по проведению лесопатологического обследования: _____

Фамилия, имя и отчество (при наличии) Васильев Ю.В. Подпись _____

Дата составления документа: 16.10.2024 г.

Абрис участка леса
Сланцевское лесничество
Доложское участковое лесничество
квартал 40 выдел 67 площадь 7,6 га

Масштаб 1:10 000



Условные обозначения:



Улучшение условий обитания и размножения насекомоядных птиц и других насекомоядных животных

№ квартала	№ выдела	№ лесопатологического выдела	Размеры ленты (круговой площадки) пересчета					Координаты начала, конца и поворотных точек лент пересчета /центров круговых площадок пересчета
			№ ленты (площадки)	длина, м	ширина, м	радиус, м	площадь, га	
40	67							

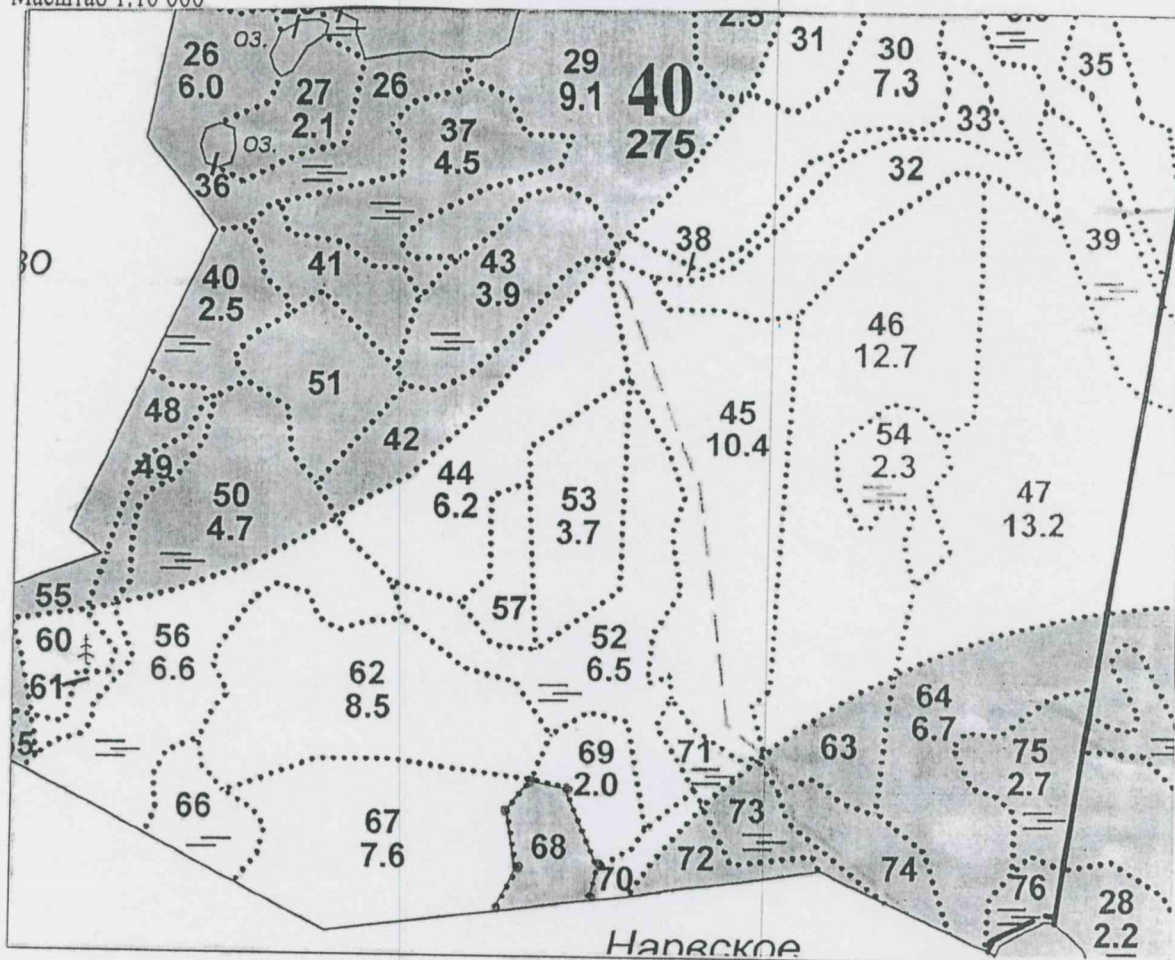
Исполнитель работ по проведению лесопатологического обследования:

Фамилия, имя и отчество (при наличии) Васильев Ю.В. Подпись _____


Дата составления документа 16.10.2024 г.

Абрис участка леса
Сланцевское лесничество
Доложское участковое лесничество
квартал 40 выдел 68 площадь 1,7 га

Масштаб 1:10 000



Условные обозначения:

 Улучшение условий обитания и размножения насекомоядных птиц и других насекомоядных животных

№ квартала	№ выдела	№ лесопатологического выдела	Размеры ленты (круговой площадки) пересчета					Координаты начала, конца и поворотных точек лент пересчета /центров круговых площадок пересчета
			№ ленты (площадки)	длина, м	ширина, м	радиус, м	площадь, га	
40	68							

Исполнитель работ по проведению лесопатологического обследования:

Фамилия, имя и отчество (при наличии) Васильев Ю.В. Подпись _____

Дата составления документа 16.10.2024 г.