

Заместитель председателя Комитета по УТВЕРЖДАЮ :
природным ресурсам Ленинградской области

О. И. Батищев

должность
фамилия, имя, отчество (при наличии)

26.11.2024

дата

Акт
лесопатологического обследования № 94-24-в
лесных насаждений Приозерское (лесничество)
Ленинградская область (Субъект Российской Федерации)

Способ лесопатологического обследования :

1. Визуальный
2. Инструментальный

V

Место проведения

Участковое лесничество	Урочище (дача)	Квар- тал	Выдел	Пло- щадь выдела , га	Лесопатологи- ческий выдел	Площадь лесопатологическ ого выдела, га
Кучеровское		21	10	3,2	10.2	3,10

Лесопатологическое обследование проведено на общей площади

3,10 га.

Кадастровый номер участка:

47:00:0000000:1/801/ 220-

для участков , переданных в постоянное (бессрочное) пользование, аренду

Документ о праве пользования :

АО "Золотая Долина" договор аренды от 29.08.2013 № 14/Р-2013-08
осуществление рекреационной деятельности

(тип документа о праве пользования, дата, номер, вид разрешенного использования
лесов)

1. Визуальное (рекогносцировочное) леспатологическое обследование.

Наземное

V

Дистанционное

- 1.1 На площади 3,10 га фактическая таксационная характеристика лесного насаждения соответствует (не соответствует) таксационному описанию (нужное подчеркнуть)

Причины несоответствия

Ведомость участков с выявленными несоответствиями приведена в приложении 1 к Акту

- 1.2 Лесные насаждения с нарушенной и утраченной устойчивостью выявлены на площади га
Лесные насаждения без признаков ослабления выявлены на площади 3,10 га

Участковое лесничество	Урочище (дача)	Квартал	Выдел	Площадь (га) насаждений		Причины ослабления, повреждения
				с нарушенной устойчивостью	с утраченной устойчивостью	

Состояние обследованных лесных насаждений приведено в приложениях 1.1-1.4 к Акту в зависимости от метода проведения ЛПО

1.3 В обследованных лесных насаждениях прогнозируется:

Прогноз	Площадь, га
1	2
Ослабление лесных насаждений	-
Усыхание лесных насаждений различной степени	-
Развитие очагов вредных организмов	-

1.4 Обнаружено загрязнение лесного участка отходами и выбросами

промышленными

бытовыми

Вид загрязнения	Размеры загрязнения			Объем, куб.м	Площадь загрязнения, га
	длина, м	ширина, м	высота, м		
1	2	3	4	5	6
-	-	-	-	-	-

ЗАКЛЮЧЕНИЕ

Участ- ковое лесни- чество	Урочи- ще	Квартал	Выдел	Площадь выдела, га	Лесопатологический выдел	Площадь лесопатологического выдела, га	Вид мероприятия	рекомендуемый срок проведения мероприятий
Кучеровс- кое		21	10	3,2	10.2	3,10	СОМ не требуется	2024-2026

ИТОГО

3,10

В кв 21 выд 10 лп выд 10.2 категория санитарного состояния насаждения 1,31. В насаждении отмечены 14 деревьев ели, поврежденные короедом-типографом. Данный участок предоставлен в пользование для осуществления рекреационной деятельности. В целях недопущения вреда жизни и здоровью граждан и их имуществу рекомендуется провести обследование аварийных деревьев.

Дата проведения обследования

26.10.2024

Дата составления документа

06.11.2024

Исполнитель работ по проведению лесопатологического обследования:

Фамилия, имя и отчество (при наличии)

Басенкова Татьяна Валентиновна

Организация

ИП Басенкова Т.В.

специалист-лесопатолог

должность


подпись

8-921-652-55-41

телефон

Ведомость лесных участков с выявленными несоответствиями таксационным описаниям

Субъект Российской Федерации

Ленинградская область

Лесничество (лесопарк)

Приозерское

Участковое лесничество

Кучеровское

Урочище(дача)

-

Год проведения лесоустройства																				
Номер квартала																				
Номер выдела																				
Площадь выдела, га																				
Целевое назначения лесов																				
Категория защитных лесов																				
ОЗУ																				
Источники данных																				
Номер лесопатологического выдела																				
Площадь лесопатологического выдела, га																				
Таксационная характеристика																				
состав																				
порода																				
возраст, лет																				
средняя высота, м																				
средний диаметр, см																				
тип леса																				
полнота																				
бонитет																				
запас, куб. м/га																				
количество, шт.																				
общая площадь, га																				
Заложено пробных площадей																				

Условные обозначения:

ТО-таксационные описания


Ф-фактическая характеристика лесного насаждения

Исполнитель работ по проведению лесопатологического обследования:

Фамилия, имя и отчество (при наличии)

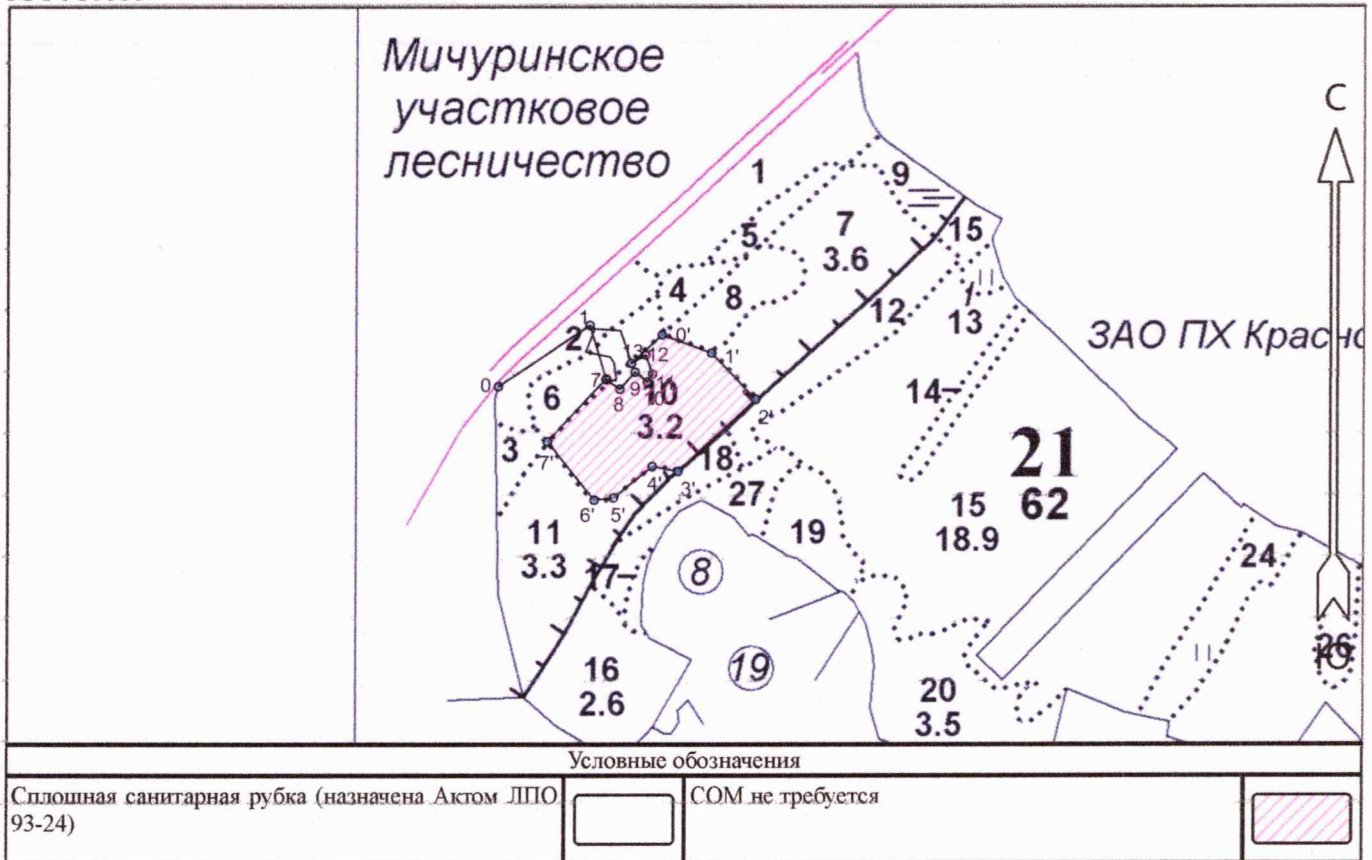
Басенкова Т.В.

Подпись



Абрис участка леса
Приозерское лесничество Кучеровское участковое лесничество кв 21
выдел 10 лесопатологический выдел 10.2 площадь 3,1 га

М 1 : 10000



№ квартала	№ выдела	№ лесопатологического выдела	Размеры ленты (круговой площадки) перечёта					Координаты начала, конца и поворотных точек лент перечёта / центров круговых площадок перечёта	
			№ ленты (площадки)	Длина, м	Ширина, м	Радиус, м	Площадь, га		
21	10	10.2					3,1		

Пространственное размещение лесопатологических выделов

(включается в Акт при выделении лесопатологических выделов, для указания пространственного расположения повреждённых и погибших насаждений)

Номера точек	Координаты		Длина, м
	Широта	Долгота	
0 - 1	60.52669	29.75339	146
1 - 7	60.52743	29.75560	76
7 - 8	60.52678	29.75600	22
8 - 9	60.52666	29.75633	30
9 - 10	60.52687	29.75669	21
10 - 11	60.52675	29.75699	12

Исполнитель работ по проведению лесопатологического обследования:

Фамилия, имя и отчество (при наличии) Басенкова Т.В. _____ Подпись _____


Дата составления документа 06.11.2024

11 - 12	60.52684	29.75710	27
12 - 13	60.52707	29.75695	22
13 - 0'	60.52697	29.75660	56
0' - 1'	60.52731	29.75734	70
1' - 2'	60.52709	29.75854	85
2' - 3'	60.52654	29.75961	140
3' - 4'	60.52569	29.75773	35
4' - 5'	60.52575	29.75711	66
5' - 6'	60.52537	29.75617	26
6' - 7'	60.52535	29.75571	99
7' - 7	60.52604	29.75458	114

Исполнитель работ по проведению лесопатологического обследования:

Фамилия, имя и отчество (при наличии) Басенкова Т.В.

Подпись



Дата составления документа 06.11.2024