

УТВЕРЖДАЮ :  
Заместитель председателя Комитета  
по природным ресурсам Ленинградской области  
О.И. Батищев  
27.11.2024  
дата

Акт  
лесопатологического обследования № 90-24-в  
лесных насаждений Рощинское (лесничество)  
Ленинградская область (Субъект Российской Федерации)

Способ лесопатологического обследования : 1. Визуальный  
2. Инструментальный

V

Место проведения

Участковое лесничество	Урочище (дача)	Квар- тал	Выдел	Пло- щадь выдела , га	Лесопатологи- ческий выдел	Площадь лесопатологического выдела, га
Советское		120	15	13,5	15.3	0,2
Советское		120	15	13,5	15.4	5,1
Советское		120	15	13,5	15.5	2,2

Лесопатологическое обследование проведено на общей площади

7,5 га.

Кадастровый номер участка:

отсутствует

для участков , переданных в постоянное (бессрочное) пользование, аренду

Документ о праве пользования :

ООО " Конгломерант" Договор аренды лесного участка № 2-2008-12-264-3  
от 26.12.2008г. Госрегистрация 08.05.2009г. № 47-78-01/002/2006-166.  
Заготовка древесины.

(тип документа о праве пользования, дата, номер, вид разрешенного использования лесов)

# 1. Визуальное (рекогносцировочное) леспатологическое обследование.

Наземное

☒

Дистанционное

☐

1.1 На площади 7,3 га фактическая таксационная характеристика лесного насаждения соответствует (не соответствует) таксационному описанию (нужное подчеркнуть)

На площади 0,2 га фактическая таксационная характеристика лесного насаждения соответствует (не соответствует) таксационному описанию (нужное подчеркнуть)

Причины несоответствия неточность лесоустройства

Ведомость участков с выявленными несоответствиями приведена в приложении 1 к Акту

1.2 Лесные насаждения с нарушенной и утраченной устойчивостью выявлены на площади

7,5 га

Лесные насаждения без признаков ослабления выявлены на площади

7,5 га

Участковое лесничество	Урочище (дача)	Квартал	Выдел	Площадь (га) насаждений		Причины ослабления, повреждения
				с нарушенной устойчивостью	с утраченной устойчивостью	

Состояние обследованных лесных насаждений приведено в приложениях 1.1-1.4 к Акту в зависимости от метода проведения ЛПО

1.3 В обследованных лесных насаждениях прогнозируется:

Прогноз	Площадь, га
1	2
Ослабление лесных насаждений	-
Усыхание лесных насаждений различной степени	-
Развитие очагов вредных организмов	-

1.4 Обнаружено загрязнение лесного участка отходами и выбросами

промышленными

☐

бытовыми

☐

Вид загрязнения	Размеры загрязнения			Объем, куб.м	Площадь загрязнения, га
	длина, м	ширина, м	высота, м		
1	2	3	4	5	6
-	-	-	-	-	-

2



# ЗАКЛЮЧЕНИЕ

Участ- ковое лесни- чество	Урочи- ще	Квартал	Выдел	Площадь выдела, га	Лесопатологический выдел	Площадь лесопатологического выдела, га	Вид мероприятия	рекомендуемый срок проведения мероприятий
Советс кое		120	15	13,5	15.3	0,2	Охрана местообитаний, выпуск, расселение и интродукция насекомых- энтомофагов	2024-2026
Советс кое		120	15	13,5	15.4	5,1		2024-2026
Советс кое		120	15	13,5	15.5	2,2		2024-2026

итого

7,5

В кв 120 выд 15.3 категория санитарного состояния насаждения 1,04, в выделах 15.4,15.5 категория санитарного состояния насаждения 1,13. Насаждения без признаков ослабления. Санитарно-оздоровительных мероприятий не требуется. Но, учитывая близость расположения участков, назначенных в санитарную рубку по причине повреждения короедом-типографом на данном участке в соответствии с п. 18 Приказа Минприроды от 09.11.2020 № 912 рекомендовано проведение профилактических биотехнических мероприятий, а именно: охрана местообитаний, выпуск, расселение и интродукция насекомых-энтомофагов

Дата проведения обследования

22.09.2024

Дата составления документа

18.10.2024

Исполнитель работ по проведению лесопатологического обследования:

Фамилия, имя и отчество (при наличии)

Басенкова Татьяна Валентиновна

Организация

ИП Басенкова Т.В.

специалист-лесопатолог

должность

  
подпись

8-921-652-55-41

телефон

### Ведомость лесных участков с выявленными несоответствиями таксационным описаниям

Субъект Российской Федерации

Ленинградская область

Лесничество (лесопарк)

Рошинское

Участковое лесничество

Советское

Урочище(дача)

Год проведения лесоустройства										Таксационная характеристика										Заложено пробных площадей	
Номер квартала										состав	порода	возраст, лет	средняя высота, м	средний диаметр, см	тип леса	полнота	бонитет	запас, куб. м/га	количество, шт.	общая площадь, га	
Номер выдела																					
Площадь выдела, га																					
Целевое назначения лесов																					
Категория защитных лесов																					
ОЗУ																					
Источных данных																					
Номер лесопатологического выдела																					
Площадь лесопатологического выдела, га																					
1	2	3	4	5	6	7	8	9	10	11	12	13	14	15	16	17	18	19	20	21	
2023	120	15	13,5	защитные леса	Ценные леса: запретные полосы лесов, расположенные вдоль водных объектов		ТО	х	х	7Е1С2Б+Ос	Е	120	26	28	чс	в2	0,5	2	251		
						Ф	15.2	0,2	5С4Е1Б+Ос	С	120	21	24	чс	в2	0,6	2	215			

Условные обозначения:

ТО-таксационные описания


Ф-фактическая характеристика лесного насаждения

Исполнитель работ по проведению лесопатологического обследования:

Фамилия, имя и отчество (при наличии)

Басенкова Т.В.

Подпись



Номер квартала		Номер выдела		Площадь выдела, га		Целевое назначение лесов		Таксационная характеристика лесного насаждения										Распределение запаса насаждения по категориям состояния деревьев, %										Причина ослабления, поврежд.		Подлежит рубке, % от запаса		Назначенные мероприятия																																																																																																																																																																																																																																																																																																																																																																																																																																																																																																																																																																																																																																																																																																																																																																																																																																																																																	
						Категория защитных лесов		ОЗУ		Номер лесопатологического в		Площадь лесопатол. выдела, га		Состав		Порода		Возраст		Ср. высота, м		Ср. диаметр, см		Тип леса		Полнота		Бонитет		Запас, куб/га		Число деревьев на временной пробной площади, шт.		Без признаков ослабления		Ослабленные		Сильно ослабленные		Усыхающие		Свежий сухостой		Свежий ветровал		Свежий бурелом		Старый сухостой		Старый ветровал		Старый бурелом		Охрана		Площадь, га																																																																																																																																																																																																																																																																																																																																																																																																																																																																																																																																																																																																																																																																																																																																																																																																																																																									
120 15 13,5				13,5		Ценные леса: запретные полосы лесов, расположенные вдоль водных объектов		-		15,3 0,2		5С4Е1Б+Ос		С		120 21 24		Е		120 20 24		Б		100 19 20		Ос		100		Чс/в2		0,6 2 215		100,0		94,0		5,0		1,0		0,0		0,4		местообитаний, выпуск, расселение и интродукция насекомых-энтомофагов		0,2																																																																																																																																																																																																																																																																																																																																																																																																																																																																																																																																																																																																																																																																																																																																																																																																																																																																	
120 15 13,5		защитные леса				Ценные леса: запретные полосы лесов, расположенные вдоль водных объектов		-		15,4 5,1		7Е1С2Б+Ос		Е		120 26 28		С		120 26 32		Б		100 25 24		Ос		100		Чс/в2		0,5 2 251		90,0		100,0		100,0		100,0		0,0		0,0		местообитаний, выпуск, расселение и интродукция насекомых-энтомофагов		5,1																																																																																																																																																																																																																																																																																																																																																																																																																																																																																																																																																																																																																																																																																																																																																																																																																																																																	



[illegible]

Н - деревья не подлежат рубке; Р - деревья подлежат рубке

Исполнитель работ по проведению лесопатологического обследования;

Фамилия, имя и отчество (при наличии)

Басенкова Татьяна Валентиновна

ФНФ

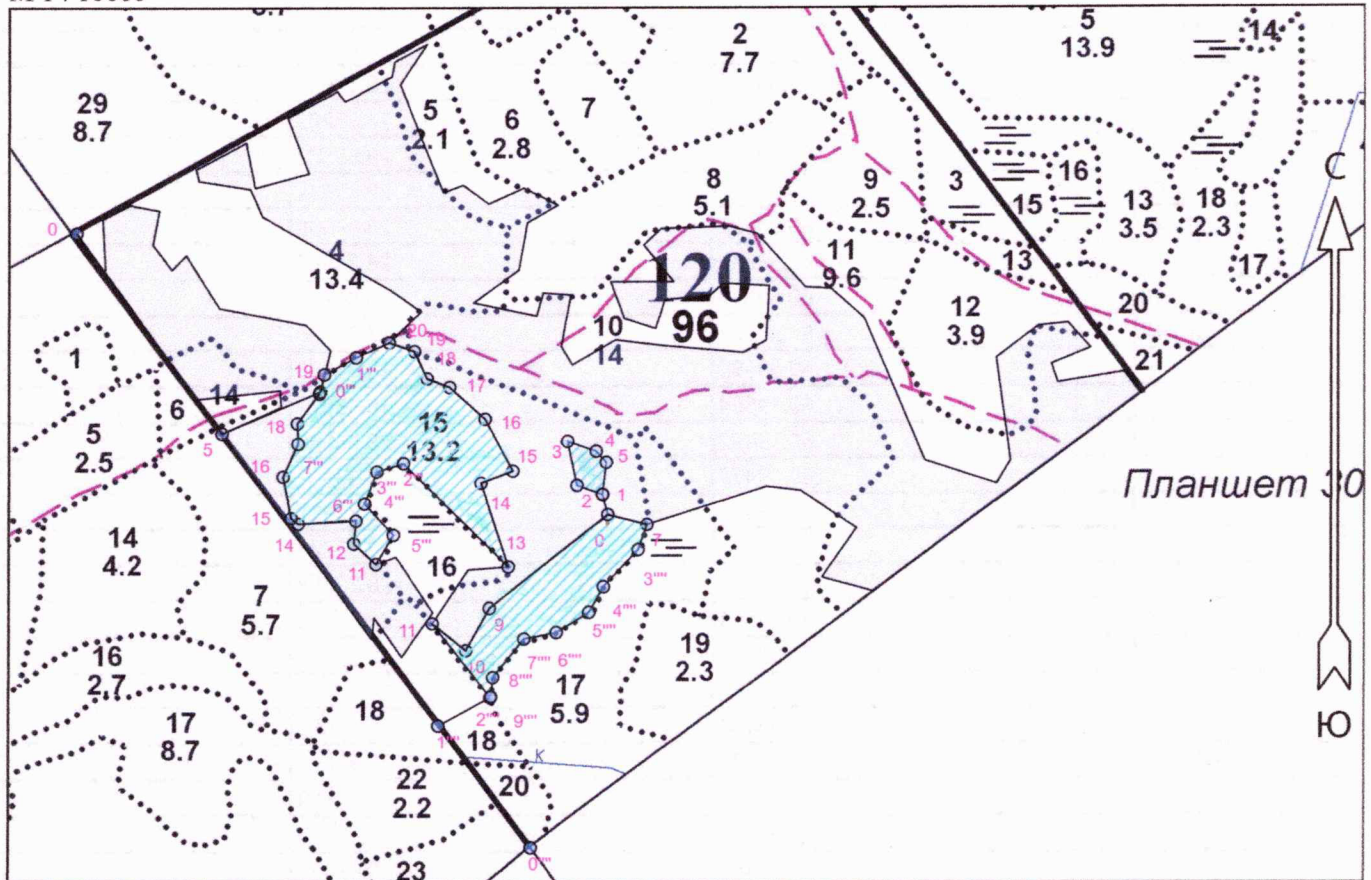
ФИО \_\_\_\_\_  
Дата составления документа: 18.10.2024  
подпись \_\_\_\_\_ Тел. \_\_\_\_\_

теш.

8-921-652-55-41


Абрис участка леса  
Рошинское лесничество Советское участковое лесничество кв 120  
выдел 15 лесопатологический выдел 15.3 площадь 0,2 га  
выдел 15 лесопатологический выдел 15.4 площадь 5,1 га  
выдел 15 лесопатологический выдел 15.5 площадь 2,2 га

М 1 : 10000



Условные обозначения

Сплошная санитарная рубка



Профилактические биотехнические мероприятия



№ квартала	№ выдела	№ лесопатологического выдела	Размеры ленты (круговой площадки) перечёта					Координаты начала, конца и поворотных точек лент перечёта / центров круговых площадок перечёта	
			№ ленты (площадки)	Длина, м	Ширина, м	Радиус, м	Площадь, га		
120	15	15.3	проф биотехн меропр				0,2		
120	15	15.4	проф биотехн меропр				5,1		
120	15	15.5	проф биотехн меропр				2,2		

Исполнитель работ по проведению лесопатологического обследования:

Фамилия, имя и отчество (при наличии) Басенкова Т.В.

Подпись

Дата составления документа

18.10.2024



# Пространственное размещение лесопатологических выделов


(включается в Акт при выделении лесопатологических выделов, для указания пространственного расположения повреждённых и погибших насаждений)

Номера точек	Координаты		Длина, м
	Широта	Долгота	
0 - 1	60.59439	28.84219	28
1 - 2	60.59464	28.84205	36
2 - 3	60.59475	28.84143	60
3 - 4	60.59527	28.84121	40
4 - 5	60.59516	28.84190	20
5 - 1	60.59502	28.84214	43
0 - 5	60.59775	28.82930	328
5 - 19	60.59537	28.83283	142
19 - 0'''	60.59586	28.83522	23
0''' - 1'''	60.59607	28.83531	48
1''' - 20	60.59627	28.83608	48
20 - 19	60.59645	28.83688	36
19 - 18	60.59634	28.83750	40
18 - 17	60.59602	28.83780	32
17 - 16	60.59592	28.83835	63
16 - 15	60.59554	28.83921	78
15 - 14	60.59492	28.83988	45
14 - 13	60.59477	28.83911	118
13 - 2'''	60.59377	28.83977	196
2''' - 3'''	60.59501	28.83723	37
3''' - 4'''	60.59491	28.83658	46
4''' - 5'''	60.59453	28.83629	57
5''' - 11	60.59415	28.83699	45
11 - 12	60.59380	28.83657	40
12 - 6'''	60.59404	28.83603	31
6''' - 14	60.59432	28.83608	76
14 - 15	60.59428	28.83469	12
15 - 16	60.59435	28.83452	57
16 - 7'''	60.59485	28.83432	48
7''' - 18	60.59524	28.83468	27
18 - 19	60.59549	28.83466	49
0'''' - 1''''	60.59043	28.84032	202
1'''' - 2''''	60.59187	28.83809	78
2'''' - 11	60.59222	28.83934	125
11 - 10	60.59310	28.83794	57
10 - 9	60.59278	28.83875	64
9 - 0	60.59328	28.83931	200
0 - 7	60.59439	28.84219	53
7 - 3''''	60.59427	28.84313	36
3'''' - 4''''	60.59397	28.84292	67
4'''' - 5''''	60.59353	28.84208	38
5'''' - 6''''	60.59323	28.84173	51
6'''' - 7''''	60.59299	28.84094	44
7'''' - 8''''	60.59292	28.84015	66
8'''' - 9''''	60.59246	28.83940	26

Исполнитель работ по проведению лесопатологического обследования:

Фамилия, имя и отчество (при наличии) Басенкова Т.В.

Подпись



Дата составления документа

18.10.2024.