

УТВЕРЖДАЮ :  
Заместитель председателя Комитета  
по природным ресурсам Ленинградской области  
О.И. Батишев  
27.11.2024  
дата

Акт  
лесопатологического обследования № 92-24-в  
лесных насаждений Рощинское (лесничество)  
Ленинградская область (Субъект Российской Федерации)

Способ лесопатологического обследования : 1. Визуальный  
2. Инструментальный

V

Место проведения

Участковое лесничество	Урочище (дача)	Квар- тал	Выдел	Пло- щадь выдела , га	Лесопатологи- ческий выдел	Площадь лесопатологического выдела, га
Советское		127	25	3,2	25.2	0,5
Советское		127	25	3,2	25.3	0,2
Советское		127	25	3,2	25.4	0,2
Советское		127	25	3,2	25.2	0,1

Лесопатологическое обследование проведено на общей площади

1,0 га.

Кадастровый номер участка:

отсутствует

для участков, переданных в постоянное (бессрочное) пользование, аренду

Документ о праве пользования :

ООО "Конгломерант" Договор аренды лесного участка № 2-2008-12-264-3 от 26.12.2008г. Госрегистрация 08.05.2009г. № 47-78-01/002/2006-166. Заготовка древесины.

(тип документа о праве пользования, дата, номер, вид разрешенного использования лесов)

# 1. Визуальное (рекогносцировочное) леспатологическое обследование.

Наземное

☒ V

Дистанционное

☐

- 1.1 На площади 0,8 га фактическая таксационная характеристика лесного насаждения соответствует (не соответствует) таксационному описанию (нужное подчеркнуть)  
 На площади 0,2 га фактическая таксационная характеристика лесного насаждения соответствует (не соответствует) таксационному описанию (нужное подчеркнуть)

Причины несоответствия выд 25.3 является вырубкой (погрузочная площадка)

Ведомость участков с выявленными несоответствиями приведена в приложении 1 к Акту

- 1.2 Лесные насаждения с нарушенной и утраченной устойчивостью выявлены на площади 0,8 га  
 Лесные насаждения без признаков ослабления выявлены на площади 0,8 га  
0,2 га не является насаждением

Участковое лесничество	Урочище (дача)	Квартал	Выдел	Площадь (га) насаждений		Причины ослабления, повреждения
				с нарушенной устойчивостью	с утраченной устойчивостью	

Состояние обследованных лесных насаждений приведено в приложениях 1.1-1.4 к Акту в зависимости от метода проведения ЛПО

1.3 В обследованных лесных насаждениях прогнозируется:

Прогноз	Площадь, га
1	2
Ослабление лесных насаждений	-
Усыхание лесных насаждений различной степени	-
Развитие очагов вредных организмов	-

1.4 Обнаружено загрязнение лесного участка отходами и выбросами

промышленными

☐

бытовыми

☐

Вид загрязнения	Размеры загрязнения			Объем, куб.м	Площадь загрязнения, га
	длина, м	ширина, м	высота, м		
1	2	3	4	5	6
-	-	-	-	-	-



# ЗАКЛЮЧЕНИЕ

Участ- ковое лесни- чество	Урочи- ще	Квартал	Выдел	Площадь выдела, га	Лесопатологический выдел	Площадь лесопатологического выдела, га	Вид мероприятия	рекомендуемый срок проведения мероприятий
Советс кое		127	25	3,2	25.2	0,5	COM не требуется	2024-2026
Советс кое		127	25	3,2	25.3	0,2	-	-
Советс кое		127	25	3,2	25.4	0,2	COM не требуется	2024-2026
Советс кое		127	25	3,2	25.5	0,1		2024-2026
итого						1,0		

В кв 127 выд 25.2,25.4, 25.5 категория санитарного состояния насаждений 1,08. Насаждения без признаков ослабления. Санитарно-оздоровительных мероприятий не требуется. В кв 127 выд 25.3 является вырубкой (погрузочная площадка)

Дата проведения обследования

12.10.2024

Дата составления документа

18.10.2024

Исполнитель работ по проведению лесопатологического обследования:

Фамилия, имя и отчество (при наличии)

Басенкова Татьяна Валентиновна

Организация

ИП Басенкова Т.В.

специалист-лесопатолог

должность



подпись

8-921-652-55-41

телефон

**Ведомость лесных участков с выявленными несоответствиями таксационным описаниям**

Субъект Российской Федерации

Лесничество (лесопарк)

Участковое лесничество

Урочище(дача)

Ленинградская область

Рошинское

Советское

Год проведения лесоустройства				Номер квартала	Номер выдела	Площадь выдела, га	Целевое назначения лесов	Категория защитных лесов	ОЗУ	Источники данных	Номер лесопатологического выдела	Площадь лесопатологического выдела, га	Таксационная характеристика										Заложено пробных площадей	
1	2	3	4	5	6	7	8	9	10	11	12	13	14	15	16	17	18	19	20	21				
2023	127	25	3,2	защитные леса	Ценные леса: запретные полосы лесов, расположенные вдоль водных объектов	-	ТО	х	х	6Е2С2Б+Ос	Е	110	26	28	чс	в2	0,6	2	302					
							Ф	25.3	0,2	вырубка	-	-	-	-	чс	в2	-	2	-					

Условные обозначения:

ТО-таксационные описания


Ф-фактическая характеристика лесного насаждения

Исполнитель работ по проведению лесопатологического обследования:

Фамилия, имя и отчество (при наличии)

Басенкова Т.В.

Подпись







Итого: COM не требуется	0,8
Выручка	0,2

ПОДПИСЬ 

ПОДПИСЬ

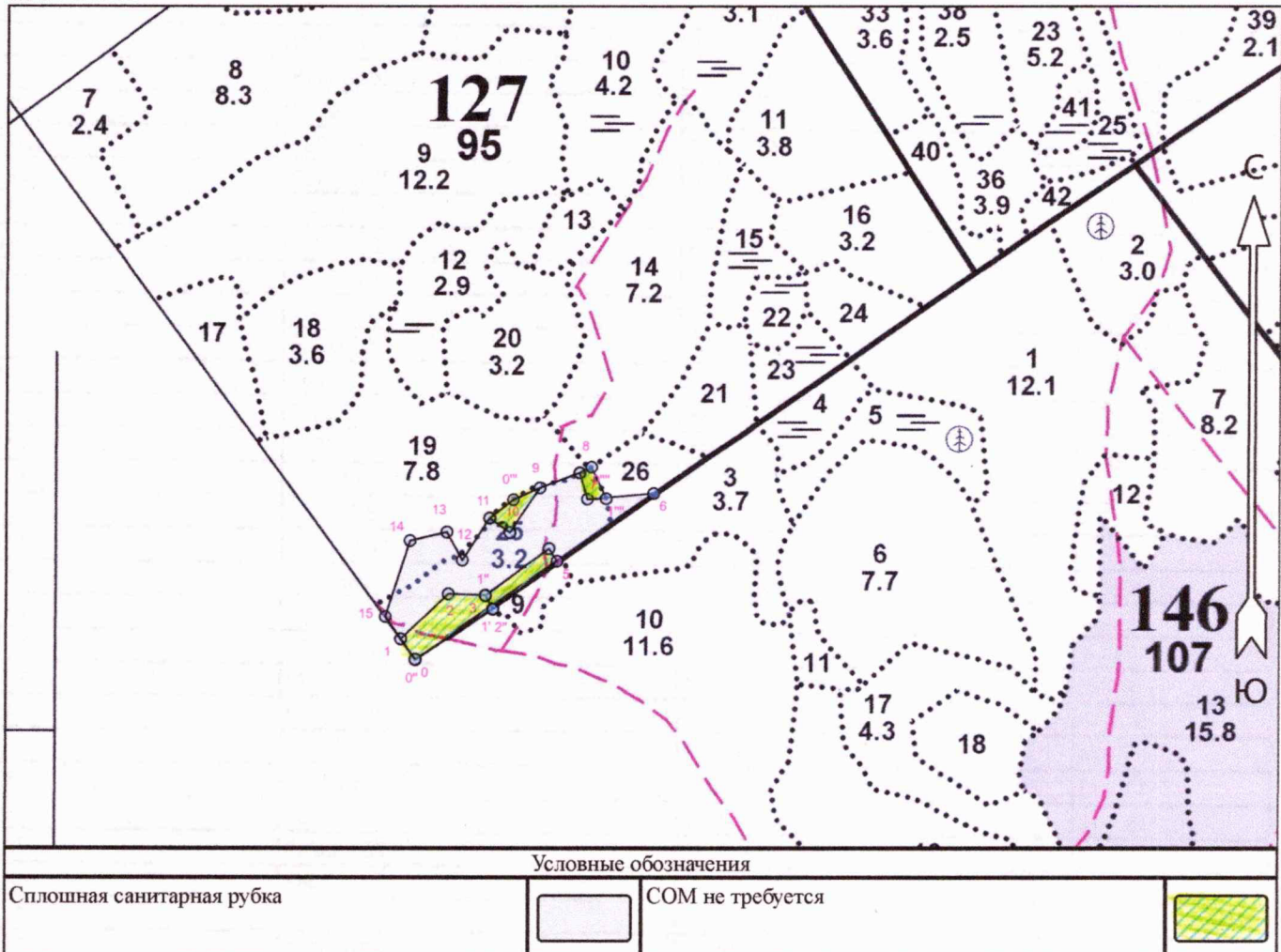
8-921-652-55-41

1	2	3	4	5	6	7	8		10	11	12	13	14	15	16	17	18	19	20	21	22	23	24	25	26	27	28	29	30	31	32	33	34	35	36					
127	25	3.2	защитная пленка	Ценные леса: защитные лесосы, лесов, расположенные вдоль водных объектов	-	25,5	0,1		Е	110	26	28	уч/м2	0,6	2	302		92,0		5,0		2,0							1,0		король-тилограф (343)	0,6	СОМ не требуется	0,1						
										6Е2С2Б+Ое	С	130					27	32		100,0																				0,0
											Б	110					26	26		100,0																				0,0
											Ое	110								95,2		3,0		1,2													0,6		0,6	

### Абрис участка леса


Рощинское лесничество Советское участковое лесничество кв 127  
выдел 25 лесопатологический выдел 25.2 площадь 0,5 га  
выдел 25 лесопатологический выдел 25.3 площадь 0,2 га  
выдел 25 лесопатологический выдел 25.4 площадь 0,2 га  
выдел 25 лесопатологический выдел 25.5 площадь 0,1 га

M 1 : 10000



№ квартала	№ выдела	№ лесоплато- гического выдела	Размеры ленты (круговой площадки) перечёта					Координаты начала, конца и поворотных точек лент перечёта / центров круговых площадок перечёта	
			№ ленты (площадки)	Длина, м	Ширина, м	Радиус, м	Площадь, га		
127	25	25.2	СОМ не треб				0,5		
127	25	25.3	-				0,2		
127	25	25.4	СОМ не треб				0,2		
127	25	25.5	СОМ не треб				0,1		

Исполнитель работ по проведению лесопатологического обследования:

Фамилия, имя и отчество (при наличии) Басенкова Т.В. Подпись 

Дата составления документа 18.10.2024



# Пространственное размещение лесопатологических выделов

(включается в Акт при выделении лесопатологических выделов, для указания пространственного расположения повреждённых и погибших насаждений)


Номера точек	Координаты		Длина, м
	Широта	Долгота	
0 - 1	60.345980	28.652068	36.0
1 - 2	60.346245	28.651693	92.0
2 - 3	60.346819	28.652895	52.0
3 - 4	60.346803	28.653839	111.0
4 - 5	60.347389	28.655471	21.0
5 - 6	60.347231	28.655679	166.0
6 - 7	60.348086	28.658149	94.0
7 - 8	60.348013	28.656448	39.0
8 - 9	60.348350	28.656252	60.0
9 - 10	60.348156	28.655235	76.0
10 - 11	60.347590	28.654463	35.0
11 - 12	60.347771	28.653942	70.0
12 - 13	60.347243	28.653249	45.0
13 - 14	60.347597	28.652853	53.0
14 - 15	60.347490	28.651914	112.0
15 - 1	60.346533	28.651286	39.0
0 - 1	60.345980	28.652068	36.0
1 - 2	60.346245	28.651693	92.0
2 - 3	60.346819	28.652895	52.0
3 - 1'	60.346803	28.653839	21.5
1' - 0	60.346636	28.654035	130.6
0'' - 1'	60.345987	28.652059	130.6
1' - 1''	60.346636	28.654035	20.8
1'' - 4	60.346797	28.653842	111.3
4 - 5	60.347389	28.655471	21.0
5 - 2''	60.347231	28.655679	112.9
0'' - 15	60.345987	28.652059	74.2
15 - 14	60.346533	28.651286	112.0
14 - 13	60.347490	28.651914	53.0
13 - 12	60.347597	28.652853	45.0
12 - 11	60.347243	28.653249	70.0
11 - 0'''	60.347771	28.653942	42.6
0''' - 9	60.348006	28.654553	41.1
9 - 10	60.348156	28.655235	76.0
10 - 11	60.347590	28.654463	34.8
0'' - 15	60.345987	28.652059	74.2
15 - 14	60.346533	28.651286	112.0
14 - 13	60.347490	28.651914	53.0
13 - 12	60.347597	28.652853	45.0
12 - 11	60.347243	28.653249	70.0
11 - 0'''	60.347771	28.653942	42.6
0''' - 9	60.348006	28.654553	41.1
9 - 8	60.348156	28.655235	60.0
8 - 0''''	60.348350	28.656252	18.4
0'''' - 1''''	60.348423	28.656553	49.6
1'''' - 7	60.348018	28.656926	26.3
7 - 8	60.348013	28.656448	39.0

Исполнитель работ по проведению лесопатологического обследования:

Фамилия, имя и отчество (при наличии)

Засенцова Т.В.

Подпись



Дата составления документа

18.10.2024