

УТВЕРЖДАЮ:

Заместитель председателя Комитета  
по природным ресурсам Ленинградской области

должность

О.И. Батищев

фамилия, имя и отчество (при наличии)

02.12.2024

дата

Акт

лесопатологического обследования №

001-ОС-32-20/43

лесных насаждений

Всеволожского

(лесничество)

Ленинградской области

(субъект Российской Федерации)

Способ лесопатологического обследования:

1. Визуальный

☒

2. Инструментальный

☐

Место проведения

Участковое лесничество	Урочище (дача)	Квартал	Выдел	Площадь выдела, га	Лесопатологи- ческий выдел	Площадь лесопатологи- ческого выдела, га
Ройкинское	-	20	33	3,00	33.1	0,45

Лесопатологическое обследование проведено на общей площади

0,45 га.

Кадастровый номер участка:

б/н

(для участков, предоставленных в постоянное (бессрочное) пользование, аренду)

Документ о праве пользования :

договор аренды от 16.11.2023 №5/Р-2023-11, осуществление рекреационной деятельности

(тип документа о праве пользования, дата, номер, вид разрешенного использования лесов)



1. Визуальное (рекогносцировочное) лесопатологическое обследование  
(раздел включается в акт, в случае проведения лесопатологического обследования  
визуальным способом).

Наземное ☒

Дистанционное ☐

1.1 На площади 0,4491 га фактическая таксационная характеристика лесного насаждения соответствует  
(не соответствует) таксационному описанию (нужное подчеркнуть).

Причины несоответствия

Ведомость участков с выявленными несоответствиями приведена в приложении 1 к Акту

1.2 Лесные насаждения с нарушенной и утраченной устойчивостью выявлены на  
площади 0 га:

Участковое лесничество	Урочище (дача)	Квартал	Выдел	Площадь (га) насаждений		Причины ослабления, повреждения
				с нарушенной устойчивостью	с утраченной устойчивостью	
1	2	3	4	5	6	7
Ройкинское	-	20	33	-	-	Бурелом прошлых лет (822), Стволовые вредители (300), Гнили стволовые (350), Заболонник берёзовый (336).
Итого	-	-	-	-	-	-

Состояние обследованных лесных насаждений приведено в приложениях 1.1-1.4 к Акту в зависимости  
от метода проведения ЛПО.

1.3 В обследованных лесных насаждениях прогнозируется:

Прогноз	Площадь, га
1	2
Ослабление лесных насаждений	-
Усыхание лесных насаждений различной степени	-
Развитие очагов вредных организмов	-

1.4 Обнаружено загрязнение лесного участка отходами и выбросами:

промышленными ☐

бытовыми ☐

Вид загрязнения	Размеры загрязнения			Объем, куб.м	Площадь загрязнения, га
	длина, м	ширина, м	высота, м		
1	2	3	4	5	6
-	-	-	-	-	-

## ЗАКЛЮЧЕНИЕ

Оценка текущего санитарного и лесопатологического состояния лесных насаждений, назначенные  
профилактические мероприятия по защите лесов, заключение о необходимости проведения  
инструментального ЛПО

Участковое лесничество	Урочище (дача)	Квартал	Выдел	Площадь выдела, га	Лесопатологический выдел	Площадь лесопатологического о выдела, га	Вид мероприятия	Рекомендуемый срок проведения мероприятия
1	2	3	4	5	6	7	8	9
Ройкинское		20	33*	3,00	33.1	0,4491	СОМ не требуется	2024-2026 год

\*Согласно статье 19 постановления Правительства РФ от 9.12.2020 № 2047 "Об утверждении правил санитарной безопасности в  
лесах" мероприятия по предупреждению распространения вредных организмов осуществляются в сильно ослабленных, усыхающих и  
погибших насаждениях. Насаждение, расположенное в лесопатологическом выделе 1 выдела 33 квартала 20 Ройкинского  
участкового лесничества Всеволожского лесничества Ленинградской области является насаждением без признаков ослабления (СКС  
= 1,25), в которых согласно действующему законодательству мероприятия по предупреждению распространения вредных организмов  
не осуществляются. Рекомендуется обследование аварийных деревьев


Дата проведения обследования 14.10.2024

Дата составления документа 28.10.2024

Исполнитель работ по проведению лесопатологического обследования:

Фамилия, имя и отчество (при наличии) Утешинова М.А.

Организация Филиал ФБУ "Рослесозащита" - "Центр защиты леса Ленинградской области"

Должность главный специалист отдела ЗЛ и ГЛПМ Подпись 

Телефон 8 (812) 552-73-55




Ведомость участков леса с выявленными несоответствиями таксационным описаниям

Субъект Российской Федерации	Ленинградская	Лесничество	Всеголовское
Участковое лесничество	Ройкинское	Урочище (лесная дача)	-

Год проведения лесосурейства	Номер квартала	Номер выдела	Площадь выдела, га	Целевое назначение лесов	Категория защитных лесов	ОЗУ	Источники данных	Номер лесопатологического выдела	Площадь лесопатологического выдела, га	Таксационная характеристика									Заложено пробных площадей	
										состав	порода	возраст, лет	средняя высота, м	средний диаметр, см	тип леса	полнота	бонитет	запас, куб м./га	количество, шт.	Общая площадь, га
1	2	3	4	5	6	7	8	9	10	11	12	13	14	15	16	17	18	19	20	21
							ТО	х	х											
							Ф													

Условные обозначения:  
ТО - таксационные описания  
Ф - фактическая характеристика лесного насаждения

Исполнитель работ по проведению лесопатологического обследования:

Фамилия, имя и отчество (при наличии) Утешинова М.А. Подпись 

Дата составления документа 28.10.2024







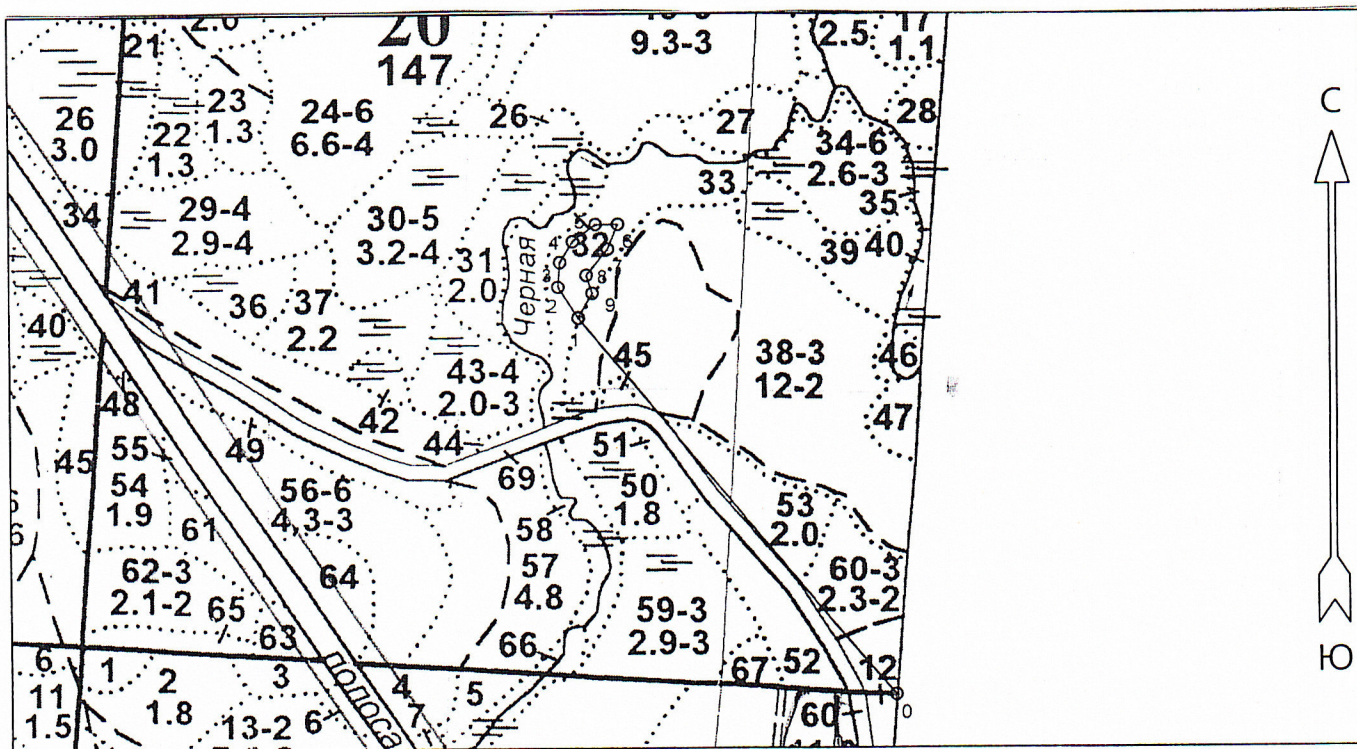
### Абрис участка леса

## Всеволожское лесничество

Ройкинское участковое лесничество

кв. 20, выд. 33, лп. выд. 33.1, площадь лп. выд. 0,4491 га.

Масштаб 1: 10000



Условные обозначения:

☐ - COM не требуется

[illegible]



**Пространственное размещение лесопатологических выделов**  
(включается в Акт при выделении лесопатологических  
выделов, для указания пространственного расположения  
поврежденных и погибших насаждений)

Номера точек	Координаты		Длина, м
0-1	60.28994991	30.30392532	651
1-2	60.29442263	30.29631816	49
2-3	60.2947935	30.2958404	33
3-4	60.29509048	30.29588852	33
4-5	60.29534344	30.29619754	38
5-6	60.29554938	30.29675146	30
6-7	60.29555034	30.29729228	36
7-8	60.29525036	30.29704622	45
8-9	60.29493821	30.29652013	26
9-1	60.29471998	30.29666069	38

Исполнитель работ по проведению лесопатологического обследования:

Фамилия, имя и отчество (при наличии)

Утесинова М.А. Подпись

Дата составления документа 28.10.2024

