

Заместитель председателя Комитета
по природным ресурсам Ленинградской области

УТВЕРЖДАЮ :

О.И. Батищев

должность

фамилия, имя, отчество (при наличии)

03.12.2024

дата

Акт

лесопатологического обследования № 101-24-в
лесных насаждений Рощинское (лесничество)
Ленинградская область (Субъект Российской Федерации)

Способ лесопатологического обследования : 1. Визуальный
2. Инструментальный

V

Место проведения

Участковое лесничество	Урочище (дача)	Квар- тал	Выдел	Пло- щадь выдела , га	Лесопатологи- ческий выдел	Площадь лесопатологического выдела, га
Советское		127	25	3,2	25.2	0,5
Советское		127	25	3,2	25.3	0,2
Советское		127	25	3,2	25.4	0,2
Советское		127	25	3,2	25.5	0,1

Лесопатологическое обследование проведено на общей площади

1,0 га.

Кадастровый номер участка:

отсутствует

для участков, переданных в постоянное (бессрочное) пользование, аренду

Документ о праве пользования :

ООО "Конгломерант" Договор аренды лесного участка № 2-2008-12-264-3 от
26.12.2008г. Госрегистрация 08.05.2009г. № 47-78-01/002/2006-166. Заготовка
древесины.

(тип документа о праве пользования, дата, номер, вид разрешенного использования лесов)

1. Визуальное (рекогносцировочное) леспатологическое обследование.

Наземное

V

Дистанционное

1.1 На площади 0,8 га фактическая таксационная характеристика лесного насаждения соответствует (не соответствует) таксационному описанию (нужное подчеркнуть)

На площади 0,2 га фактическая таксационная характеристика лесного насаждения соответствует (не соответствует) таксационному описанию (нужное подчеркнуть)

Причины несоответствия выд 25.3 является вырубкой (погрузочная площадка)

Ведомость участков с выявленными несоответствиями приведена в приложении 1 к Акту

1.2 Лесные насаждения с нарушенной и утраченной устойчивостью выявлены на площади 0,8 га

Лесные насаждения без признаков ослабления выявлены на площади

0,8 га

0,2 га не является насаждением

Участковое лесничество	Урочище (дача)	Квартал	Выдел	Площадь (га) насаждений		Причины ослабления, повреждения
				с нарушенной устойчивостью	с утраченной устойчивостью	

Состояние обследованных лесных насаждений приведено в приложениях 1.1-1.4 к Акту в зависимости от метода проведения ЛПО

1.3 В обследованных лесных насаждениях прогнозируется:

Прогноз	Площадь, га
1	2
Ослабление лесных насаждений	-
Усыхание лесных насаждений различной степени	-
Развитие очагов вредных организмов	-

1.4 Обнаружено загрязнение лесного участка отходами и выбросами

промышленными

бытовыми

Вид загрязнения	Размеры загрязнения			Объем, куб.м	Площадь загрязнения, га
	длина, м	ширина, м	высота, м		
1	2	3	4	5	6
-	-	-	-	-	-

ЗАКЛЮЧЕНИЕ

Участ- ковое лесни- чество	Урочи- ще	Квартал	Выдел	Площадь выдела, га	Лесопатологический выдел	Площадь лесопатологического выдела, га	Вид мероприятия	рекомендуемый срок проведения мероприятий
Советск ое		127	25	3,2	25.2	0,5	COM не требуется	2024-2026
Советск ое		127	25	3,2	25.3	0,2	-	-
Советск ое		127	25	3,2	25.4	0,2	COM не требуется	2024-2026
Советск ое		127	25	3,2	25.5	0,1		2024-2026

итого

1,0

В кв 127 выд 25.2,25.4, 25.5 категория санитарного состояния насаждений 1,08. Насаждения без признаков ослабления. Санитарно-оздоровительных мероприятий не требуется. В кв 127 выд 25.3 является вырубкой (погрузочная площадка)

Дата проведения обследования 05.11.2024

Дата составления документа 14.11.2024


Исполнитель работ по проведению лесопатологического обследования:

Фамилия, имя и отчество (при наличии) Басенкова Татьяна Валентиновна

Организация ИП Басенкова Т.В.

специалист-лесопатолог

должность



подпись

8-921-652-55-41

телефон

Ведомость лесных участков с выявленными несоответствиями таксационным описаниям

Субъект Российской Федерации

Лесничество (лесопарк)

Участковое лесничество

Урочище(дача)

Ленинградская область

Рощинское

Советское

Год проведения лесосуровейства	Номер квартала		Номер выдела	Площадь выдела, га	Целевое назначения лесов	Категория защитных лесов	ОЗУ	Источники данных	Номер лесопатологического выдела	Площадь лесопатологического выдела, га	Таксационная характеристика										Заложено пробных площадей	
											состав	порода	возраст, лет	средняя высота, м	средний диаметр, см	тип леса	полнота	бонитет	запас, куб. м/га	количество, шт.	общая площадь, га	
1	2	3	4	5	6	7	8	9	10	11	12	13	14	15	16	17	18	19	20	21		
2023	127	25	3,2	защитные леса	Ценные леса: запретные полосы лесов, расположенные вдоль водных объектов	-	ТО	х	х	6Е2С2Б+Ос	Е	110	26	28	чс	в2	0,6	2	302			
								вырубка	-	-	-	-	чс	в2	-	2	-					
						Ф	25.3		0,2													

Условные обозначения:

ТО-таксационные описания

Ф-фактическая характеристика лесного насаждения

Исполнитель работ по проведению лесопатологического обследования:

Фамилия, имя и отчество (при наличии)

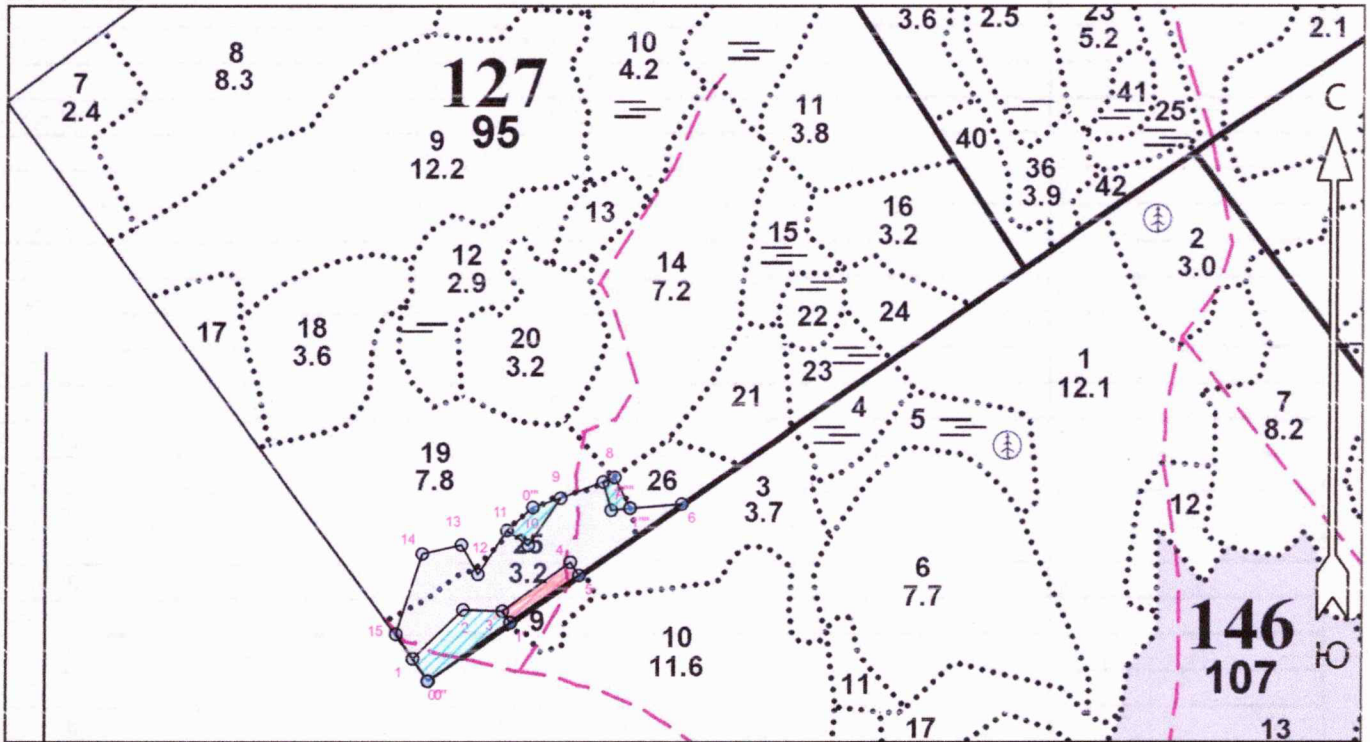
Басенкова Т.В.

Подпись



Абрис участка леса
Рошинское лесничество Советское участковое лесничество кв 127
выдел 25 лесопатологический выдел 25.2 площадь 0,5 га
выдел 25 лесопатологический выдел 25.3 площадь 0,2 га
выдел 25 лесопатологический выдел 25.4 площадь 0,2 га
выдел 25 лесопатологический выдел 25.5 площадь 0,1 га

М 1 : 10000



Условные обозначения

Сплошная санитарная рубка		СОМ не требуется	
Погрузочная площадка			

№ квартала	№ выдела	№ лесопатологического выдела	Размеры ленты (круговой площадки) перечёта					Координаты начала, конца и поворотных точек лент перечёта / центров круговых площадок перечёта	
			№ ленты (площадки)	Длина, м	Ширина, м	Радиус, м	Площадь, га		
127	25	25.2	СОМ не требуется				0,5		
127	25	25.3	-				0,2		
127	25	25.4	СОМ не требуется				0,2		
127	25	25.5	СОМ не требуется				0,1		

Исполнитель работ по проведению лесопатологического обследования:

Фамилия, имя и отчество (при наличии) Басенкова Т.В. _____ Подпись

Дата составления документа 14.11.2024

Пространственное размещение лесопатологических выделов


(включается в Акт при выделении лесопатологических выделов, для указания пространственного расположения повреждённых и погибших насаждений)

Номера точек	Координаты	
	Широта	Долгота
0	60° 32' 36.9"	28° 52' 38.6"
1	60° 32' 37.9"	28° 52' 37.2"
2	60° 32' 39.9"	28° 52' 41.6"
3	60° 32' 39.9"	28° 52' 45.0"
4	60° 32' 42.0"	28° 52' 50.9"
5	60° 32' 41.4"	28° 52' 51.7"
6	60° 32' 44.5"	28° 53' 00.6"
7	60° 32' 44.2"	28° 52' 54.4"
8	60° 32' 45.4"	28° 52' 53.7"
9	60° 32' 44.7"	28° 52' 50.1"
10	60° 32' 42.7"	28° 52' 47.3"
11	60° 32' 43.3"	28° 52' 45.4"
12	60° 32' 41.4"	28° 52' 42.9"
13	60° 32' 42.7"	28° 52' 41.5"
14	60° 32' 42.3"	28° 52' 38.0"
15	60° 32' 38.9"	28° 52' 35.7"
0	60° 32' 36.9"	28° 52' 38.6"
1	60° 32' 37.9"	28° 52' 37.2"
2	60° 32' 39.9"	28° 52' 41.6"
3	60° 32' 39.9"	28° 52' 45.0"
1'	60° 32' 39.4"	28° 52' 45.7"
0	60° 32' 36.9"	28° 52' 38.6"
1'	60° 32' 39.4"	28° 52' 45.7"
3	60° 32' 39.9"	28° 52' 45.0"
4	60° 32' 42.0"	28° 52' 50.9"
5	60° 32' 41.4"	28° 52' 51.7"
0	60° 32' 36.9"	28° 52' 38.6"
15	60° 32' 38.9"	28° 52' 35.7"
14	60° 32' 42.3"	28° 52' 38.0"
13	60° 32' 42.7"	28° 52' 41.5"
12	60° 32' 41.4"	28° 52' 42.9"
11	60° 32' 43.3"	28° 52' 45.4"
0'''	60° 32' 44.3"	28° 52' 47.7"
9	60° 32' 44.7"	28° 52' 50.1"
10	60° 32' 42.7"	28° 52' 47.3"
0''''	60° 32' 36.9"	28° 52' 38.6"
6	60° 32' 44.5"	28° 53' 00.6"
1''''	60° 32' 44.3"	28° 52' 56.1"
7	60° 32' 44.2"	28° 52' 54.4"
8	60° 32' 45.4"	28° 52' 53.7"
2''''	60° 32' 45.6"	28° 52' 54.8"

Исполнитель работ по проведению лесопатологического обследования:

Фамилия, имя и отчество (при наличии) Басенкова Т.В.

Подпись



Дата составления документа

14.11.2024