

Проект лесовосстановления на лесном участке № ЛК8-2024/25 / 2024 год

Лесовосстановление: искусственное (естественное, искусственное, комбинированное)

Субъект Российской Федерации: Ленинградская область

Лесной район: Балтийско-Белозерский таежный район

Характеристика местоположения лесного участка:

Лесничество: Лужское

Участковое лесничество: Шильцевское

Урочище:

№ Квартала: 33

№ Выдела: 16,17,41,42

Площадь лесного участка, га: 3,7

(исходные данные для проекта лесовосстановления: материалы обследования лесного участка при выборе способа лесовосстановления, план лесного участка, масштаб 1:10 000 прилагаются к проекту лесовосстановления)

Характеристика лесорастительных условий лесного участка:

Рельеф участка (уклон): равнинный

Гидрологические условия (увлажнение): влажная

Почва: суглинистые

Характеристика площадей лесного участка:

вырубка 2022 года

(вырубки, гари, прогалины, иные не занятые лесными насаждениями или предназначенные для лесовосстановления земли)

Характеристика вырубки:

Количество пней, тыс. штук/га: 0,52

Характер и размещение оставленных деревьев и кустарников (куртины, полосы, групповое, равномерное):

Степень задернения почвы (слабая, средняя, сильная): слабая

Степень минерализации почвы (% от площади лесного участка): 0%

Состояние очистки от порубочных остатков и валежника (захламленность, м³): отсутствует (до 5 м.куб/га)

а) отсутствует (до 5 м³/га); б) слабая (5-20 м³/га); в) средняя (20-50 м³/га); г) сильная (более 50 м³/га).

Категория доступности для техники: доступная

а) доступная;

б) требуется узкополосная расчистка без корчевки пней;

в) требуется узкополосная расчистка;

г) требуется широкополосная расчистка с корчевкой пней.

Характеристика имеющихся подроста и молодняка лесных древесных пород:

Нет подроста и молодняка

Проектируемый способ лесовосстановления:

искусственное лесовосстановление

(естественное лесовосстановление, искусственное лесовосстановление, комбинированное лесовосстановление (посев, посадка))

Обоснование проектируемого способа лесовосстановления основных лесных древесных пород восстанавливаемых лесов с учетом особенностей производства работ в различных категориях защитных лесов и особо защитных участках лесов (для лесных участков, предназначенных для проведения лесовосстановления, на которых лесовосстановительные мероприятия осуществляются лицами, указанными в подпункте "а" пункта 6 Правил, государственными (муниципальными) учреждениями, указанными в подпункте "б" пункта 6 Правил)

Акт обследования участка при выборе способа и технологии лесовосстановления прилагается.

Сроки и технологии (методы) выполнения работ по лесовосстановлению (для лесных участков, предназначенных для проведения лесовосстановления, на которых лесовосстановительные мероприятия осуществляются лицами, указанными в подпункте "а" пункта 6 Правил, государственными (муниципальными) учреждениями, указанными в подпункте "б" пункта 6 Правил)

Способ и время обработки почвы: механизированная, бороздами, глубиной обработки 15-20 см, трактором ТДТ-55 с плугом ПКЛ - 70, весна 2024 года. Борозды через 4-4,5 м шириной 0,7 м параллельно волокам.

Метод и способ создания культур: посадка сеянцами, ручной, под меч Колесова. Ель (ОКС).

Размещение посадочных мест: расстояние между рядами 4-5 м, в рядах 0,7-0,8 м.

Схема смешения пород: Е-Е-Е

Потребность в посадочном материале на 1 га - 3 тыс. шт, на всю площадь - 11,1 тыс. шт.

Срок посадки л/к : лето-осень 2024 года

Сроки и технологии (методы) выполнения работ по агротехническим уходам (для лесных участков, предназначенных для проведения лесовосстановления, на которых лесовосстановительные мероприятия осуществляются лицами, указанными в подпункте "а" пункта 6 Правил, государственными (муниципальными) учреждениями, указанными в подпункте "б" пункта 6 Правил)

Уничтожение травянистой и нежелательной растительности 2024 год - 1 раз, 2025 год - 1 раз, 2026 года - 1 раз. Подавление, скашивание травянистой и древесно-кустарниковой растительности механическим способом. Дополнение по мере необходимости в течении года после инвентаризации л/к.

Сроки и технологии (методы) выполнения работ по лесоводственным уходам (для лесных участков, предназначенных для проведения лесовосстановления, на которых лесовосстановительные мероприятия осуществляются лицами, указанными в подпункте "а" пункта 6 Правил, государственными (муниципальными) учреждениями, указанными в подпункте "б" пункта 6 Правил)

Уничтожение нежелательной древесно-кустарниковой растительности 2 раза :

2028 года - 1 раз;

2029 год - 1 раз

Требования к используемому для лесовосстановления посадочному (посевному) материалу:

Порода: Ель

Вид посадочного материала (сеянцы, саженцы с открытой (закрытой) корневой системой, селекционная категория происхождения семян, лесосеменной район): Стандартные сеянцы ели европейской с открытой корневой системой,

Возраст, лет: не менее 3 лет

Высота, см: не менее 12,00 см

Диаметр корневой шейки, мм: не менее 2,0 мм мм.

Характеристика посевного материала:

Требования к молоднякам, площади которых подлежат отнесению к землям, на которых расположены леса, для признания работ по лесовосстановлению законченными (для лесных участков, предназначенных для проведения лесовосстановления, на которых лесовосстановительные мероприятия осуществляются лицами, указанными в подпункте "а" пункта 6 Правил, государственными (муниципальными) учреждениями, указанными в подпункте "б" пункта 6 Правил):

Порода: Ель

Возраст, лет: 10 лет

Количество деревьев основных лесных древесных пород, тыс. штук/га: 2,0

Средняя высота, м: 0,7

Объем работ по лесовосстановлению (площадь лесовосстановления, га) (для лесных участков, предназначенных для проведения лесовосстановления, на которых лесовосстановительные мероприятия осуществляются лицами, указанными в подпункте "а" пункта 6 Правил, государственными (муниципальными) учреждениями, указанными в подпункте "б" пункта 6 Правил)

3,7

Проектируемый объем работ по лесовосстановлению (для лесных участков, предназначенных для проведения лесовосстановления, на которых лесовосстановительные мероприятия осуществляются лицами, указанными в подпункте "а" пункта 6 Правил, государственными (муниципальными) учреждениями, указанными в подпункте "б" пункта 6 Правил):

площадь лесовосстановления, га: 3,7

количество жизнеспособных растений основных лесных древесных пород, тыс.штук /га: 3

количество жизнеспособных растений основных лесных древесных пород на всей площади,
тыс. штук: 11,1

Исполнитель работ по лесовосстановлению:

**ДОКУМЕНТ ПОДПИСАН
ЭЛЕКТРОННОЙ ПОДПИСЬЮ**
Сертификат: 01.52.45.CB.00.92.B0.3F.92.43.28.04.40.D6.F6.DD.A0
Владелец: Валуева Эльвира Борисовна
Действителен: с 05.10.2023 по 05.01.2025

инженер лесного хозяйства

Должность (При наличии)

Подпись

Валуева Эльвира Борисовна

(Фамилия, имя, отчество -
последнее при наличии)

07.06.2024

Число, месяц, год

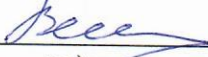
АКТ
ОБСЛЕДОВАНИЯ УЧАСТКА
ПРИ ВЫБОРЕ СПОСОБА И ТЕХНОЛОГИИ ЛЕСОВОССТАНОВЛЕНИЯ

1. Лесничество Лужское
2. Участковое лесничество Шильцевское
3. Номер(а) лесного квартала 33
4. Номер(а) лесотаксационного выдела (выделов): в.16-2,5 га, в.17-0,1 га, в.41-0,3 га, в.42-0,1 га, в.49-0,7 га
5. Площадь участка, с точностью до 0,0000 га 3,7000
6. План лесного участка (прилагается к акту)
7. Категория площадей участка лесовосстановления вырубка 2022 года
(вырубка, гарь, иная (год, месяц))
8. Наименование организации и основания возникновения обязательств ООО «Альфа», Договор аренды № 25-3-2013-10 от 16.12.2013 г., Лесная декларация № 4-2022/25 от 29.11.2021 г.
(номер договора аренды лесного участка, постоянного (бессрочного) пользования, безвозмездного пользования, сервитута, номер лесной декларации, основания для перевода в земли иных категорий)
9. Исходный породный состав участка лесовосстановления в. 16-4Б2Ос1Олс3С+Е, в.17-8Б1Олс1С+Е, в.41-4С3Е2Б1Ос+Олс, в.42-5Е1С2Б1Ос1Олс, в.49-3Б3Олс2Ос1С1Е
(до вырубки, гари, гибели)
10. Условия для работы техники:
 - 10.1. Количество пней 520 шт./га, средний диаметр 25 см
 - 10.2. Захламленность, м³/га отсутствует
(отсутствует - менее 5 м³/га, слабая - 5 - 20 м³/га, средняя - 20 - 50 м³/га, сильная > 50 м³/га)
 - 10.3. Доступность для работы техники доступная
11. Характеристика природно-климатических и лесорастительных условий лесного участка:
 - 11.1. Лесорастительная зона Таёжная
 - 11.2. Лесной район Балтийско-Белозёрский таёжный район
 - 11.3. Целевое назначение лесов эксплуатационные
 - 11.4. Рельеф равнинный
 - 11.5. Почва суглинистые, степень влажности средняя
(тип, степень увлажнения, механический состав)
 - 11.6. Тип леса (тип вырубки, тип лесорастительных условий) в. 16- ЧС А2, в.17-ЧС В3, в.41-ЧС А2, в.42-КС С2, в.49-КС В2
 - 11.7. Степень задернения почвы слабая
(отсутствует - до 10%%, слабая - 11-30%%, средняя - 31-50%%, сильная >50%%)
12. Характеристика подроста главных (целевых) пород (перечетная ведомость прилагается):
 - 12.1. Средняя высота - _____ м
 - 12.2. Средний возраст - _____ лет
 - 12.3. Количество, всего - _____ тыс.шт./га, в том числе по породам: _____
 - 12.4. Категория густоты - _____
 - 12.5. Распределение по площади - _____
(редкий, средний, густой, равномерное, неравномерное, групповое)
 - 12.6. Жизнеспособность подроста - _____
(жизнеспособный, нежизнеспособный)
13. Характеристика возобновления мягколиственных пород:
 - 13.1. Порода - _____
 - 13.2. Количество - _____ тыс.шт./га,
 - 13.3. Средняя высота - _____ м
14. Источники обсеменения - _____
(порода, источник: одиночные (шт./га), куртины, полосы, стены леса)
15. Характеристика санитарного состояния в связи с отсутствием признаков заселения вредных организмов, обследование на лесном участке не проводилось
(заселенность вредными организмами, болезни леса)
16. Предложения для разработки Проекта лесовосстановления:
 - 16.1. Способ лесовосстановления искусственный
(естественный, искусственный, комбинированный)

- 16.2. Главные (целевые) породы Ель (ОКС)
- 16.3. Срок лесовосстановления май 2024 г. – сентябрь 2033 г.
(начало, окончание (месяц, год))
17. Необходимость проведения предварительных и сопутствующих мероприятий:
- 17.1. Очистка вырубki, гари не требуется
- 17.2. Санитарные мероприятия не требуется
- 17.3. Противопожарные мероприятия опушка лиственных пород
- 17.4. Иные предложения _____

Обследование проведено:

Исполнитель(и):


Инженер лесного хозяйства /  / Валуева Э. Б. / _____
должность подпись Ф.И.О. дата

Согласовано:

Представитель лесничества: лесничий /  / Новиков Д. Н. / _____
должность подпись Ф.И.О. дата

инженер по л/в /  / Баранова Н.А. / _____
должность подпись Ф.И.О. дата

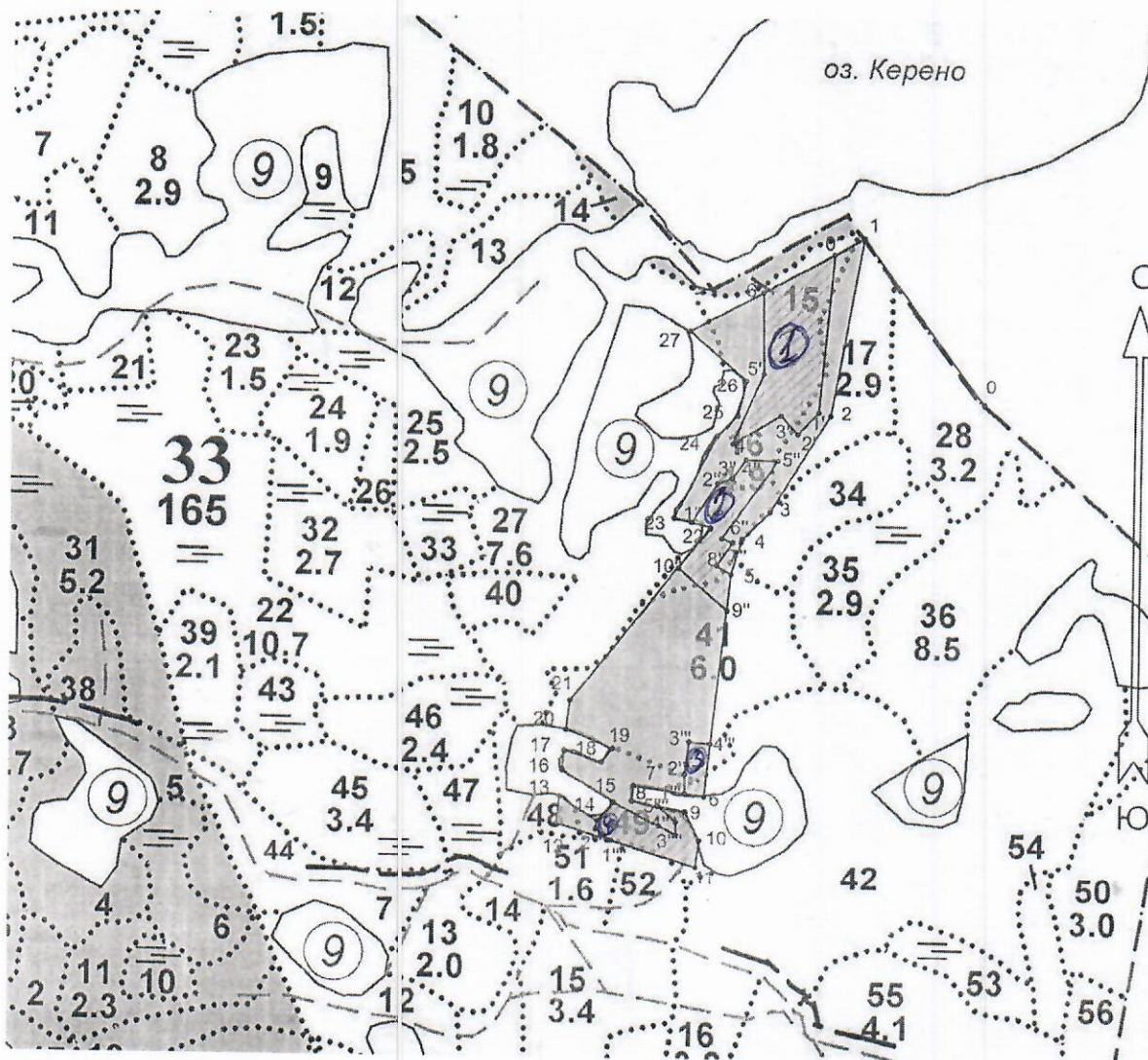
Представитель арендатора:

Зам. ген.директора /  / Александров Д.А. / _____
должность подпись Ф.И.О. дата

ПЛАН УЧАСТКА ДЛЯ ПРОВЕДЕНИЯ ЛЕСОВОССТАНОВЛЕНИЯ

Лесничество Лужское
 Участковое лесничество Шильцевское
 Номер(а) лесного квартала 33
 Номер(а) лесотаксационного выдела (выделов): 16,17,41,42,49
 Площадь участка, с точностью до 0,0000 га 3,7000

Масштаб 1:10 000



Площадь общая, га	Площадь экспл, га
3,7000	3,7000

Экспликация участка							
Номера точек	Координаты		Направление румбы (азимуты) линий, °	Длина линий, м			
	Широта	Долгота					
Привязка							
1	58.67158	29.38769	1 - 0'	230°00'	46.0		
Лесосека (участок 1)-1,9 га							
Катег. земель	Площадь участка, га	Номера точек	Координаты		Направление румбы (азимуты) линий, °	Длина линий, м	
			Широта	Долгота			
ЗЕМЛИ ЛЕСНОГО ФОНДА	1,9000	0'	58.67138	29.38700	0' - 1'	174°00'	219.0
		1'	58.66942	29.38667	1' - 2'	211°30'	41.0
		2'	58.66915	29.38619	2' - 3'	306°00'	34.0
		3'	58.66938	29.38579	3' - 4'	228°00'	76.0
		4'	58.66902	29.38466	4' - 5'	12°00'	105.0
		5'	58.66989	29.38537	5' - 6'	348°00'	112.5
		6'	58.67090	29.38534	6' - 0'	50°00'	110.0
Привязка							
Лесосека (участок 2)-0,9 га							
Катег. земель	Площадь участка, га	Номера точек	Координаты		Направление румбы (азимуты) линий, °	Длина линий, м	
			Широта	Долгота			
ЗЕМЛИ ЛЕСНОГО ФОНДА	0,9000	22	58.66799	29.38417	22 - 1"	273°00'	26.5
		1"	58.66805	29.38373	1" - 2"	22°00'	63.5
		2"	58.66853	29.38433	2" - 3"	57°00'	21.0
		3"	58.66860	29.38466	3" - 4"	24°30'	32.0
		4"	58.66883	29.38498	4" - 5"	80°00'	43.5
		5"	58.66883	29.38573	5" - 6"	204°00'	131.0
		6"	58.66786	29.38444	6" - 7"	98°00'	16.0
		7"	58.66782	29.38470	7" - 8"	202°00'	39.0
		8"	58.66752	29.38433	8" - 5	109°30'	22.5
		5	58.66742	29.38466	5 - 9"	174°00'	48.5
		9"	58.66698	29.38459	9" - 10"	299°00'	87.0
		10"	58.66749	29.38344	10" - 22	27°00'	70.0
		Привязка					
Лесосека (участок 3)-0,2 га							
Катег. земель	Площадь участка, га	Номера точек	Координаты		Направление румбы (азимуты) линий, °	Длина линий, м	
			Широта	Долгота			
ЗЕМЛИ ЛЕСНОГО ФОНДА	0,2000	6	58.66469	29.38411	6 - 1'''	267°00'	27.0
		1'''	58.66472	29.38365	1''' - 2'''	348°30'	27.0
		2'''	58.66496	29.38365	2''' - 3'''	356°00'	44.0
		3'''	58.66536	29.38374	3''' - 4'''	83°00'	29.0
		4'''	58.66534	29.38424	4''' - 6	175°00'	73.0
Привязка							
Лесосека (участок 4)-0,7 га							
Катег. земель	Площадь участка, га	Номера точек	Координаты		Направление румбы (азимуты) линий, °	Длина линий, м	
			Широта	Долгота			
		9	58.66449	29.38367	9 - 10	142°00'	44.0

ЗЕМЛИ ЛЕСНОГО ФОНДА	✓ 0,7000	10	58.66414	29.38401	10 - 11	176 ^o .30'	37.5
		11	58.66380	29.38393	11 - 1''''	276 ^o .00'	121.0
		1''''	58.66412	29.38193	1'''' - 2''''	296 ^o .00'	26.5
		2''''	58.66426	29.38156	2'''' - 14	357 ^o .00'	11.5
		14	58.66437	29.38159	14 - 15	30 ^o .00'	34.0
		15	58.66460	29.38198	15 - 3''''	106 ^o .00'	96.0
		3''''	58.66421	29.38345	3'''' - 4''''	349 ^o .00'	18.0
		4''''	58.66437	29.38345	4'''' - 5''''	300 ^o .30'	33.5
		5''''	58.66457	29.38302	5'''' - 9	91 ^o .00'	38.0

ПЕРЕЧЕТНАЯ ВЕДОМОСТЬ
ЖИЗНЕСПОСОБНОГО ПОДРОСТА ПРИ ОБСЛЕДОВАНИИ
УЧАСТКА № ___/2024 ГОД ЛЕСОВОССТАНОВЛЕНИЯ

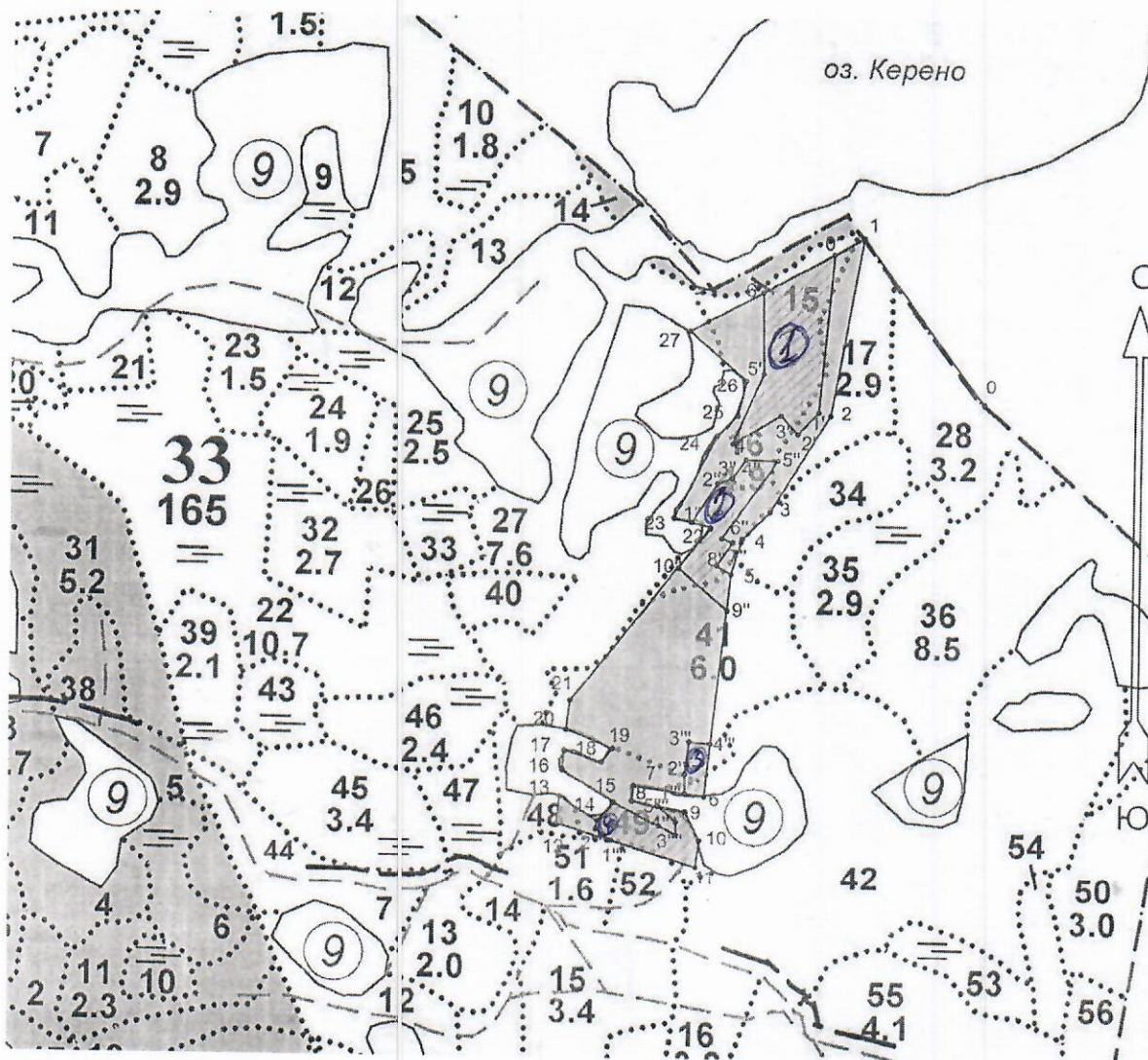
Лесничество Лужское
Участковое лесничество Пильцевское
Номер(а) лесного квартала 33
Номер(а) лесотаксационного выдела (выделов): 16,17,41,42,49
Площадь участка, с точностью до 0,0000: 3,7000 га

Номер пробной площади (п.п.) номера учетных площадок	Порода	Распределение подроста по высоте, шт.				Средняя высота, м	Средний возраст, лет
		Мелкий (до 0,5 м)	Средний (0,51-1,5 м)	Крупный (свыше 1,5 м)	Итого		
Всего по участку подроста главных (целевых) пород							
Коэффициент перевода		0,5	0,8	1,0			
С учетом коэффициента							
Итого в пересчете на крупный, подроста главных (целевых) пород, тыс. шт.							

ПЛАН УЧАСТКА ДЛЯ ПРОВЕДЕНИЯ ЛЕСОВОССТАНОВЛЕНИЯ

Лесничество Лужское
 Участковое лесничество Шильцевское
 Номер(а) лесного квартала 33
 Номер(а) лесотаксационного выдела (выделов): 16,17,41,42,49
 Площадь участка, с точностью до 0,0000 га 3,7000

Масштаб 1:10 000



Площадь общая, га	Площадь экспл, га
3,7000	3,7000