

Проект лесовосстановления на лесном участке № 65 / 2024 год

Лесовосстановление: искусственное (естественное, искусственное, комбинированное)

Субъект Российской Федерации: Ленинградская область

Лесной район: Балтийско-Белозерский таежный район

Характеристика местоположения лесного участка:

Лесничество: Лужское

Участковое лесничество: Осьминское

Урочище:

№ Квартала: 148

№ Выдела: 41,42

Площадь лесного участка, га: 5

(исходные данные для проекта лесовосстановления: материалы обследования лесного участка при выборе способа лесовосстановления, план лесного участка, масштаб 1:10 000 прилагаются к проекту лесовосстановления)

Характеристика лесорастительных условий лесного участка:

Рельеф участка (уклон): дренированные равнины, пологие склоны

Гидрологические условия (увлажнение): нормальное увлажнение

Почва: модергумусные, подзолистые, суглинистые

Характеристика площадей лесного участка:

вырубка 2021 года

(вырубки, гари, прогалины, иные не занятые лесными насаждениями или предназначенные для лесовосстановления земли)

Характеристика вырубки:

Количество пней, тыс. штук/га: 0,42

Характер и размещение оставленных деревьев и кустарников (куртины, полосы, групповое, равномерное):

Степень задернения почвы (слабая, средняя, сильная): средняя

Степень минерализации почвы (% от площади лесного участка): 0%

Состояние очистки от порубочных остатков и валежника (захламленность, мЗ): отсутствует

а) отсутствует (до 5 мЗ/га); б) слабая (5-20 мЗ/га); в) средняя (20-50 мЗ/га); г) сильная (более 50 мЗ/га).

Категория доступности для техники: доступная

а) доступная;

б) требуется узкополосная расчистка без корчевки пней;

в) требуется узкополосная расчистка;

г) требуется широкополосная расчистка с корчевкой пней.

Характеристика имеющихся подроста и молодняка лесных древесных пород:

состав пород:

средний возраст, лет: 0

средняя высота, м: 0

количество деревьев и кустарников, тыс. штук/га: 0

размещение их по площади лесного участка (равномерное, неравномерное, групповое):

состояние лесных насаждений и их оценка:

Проектируемый способ лесовосстановления:

искусственное

(естественное лесовосстановление, искусственное лесовосстановление, комбинированное лесовосстановление (посев, посадка))

Обоснование проектируемого способа лесовосстановления основных лесных древесных пород восстанавливаемых лесов с учетом особенностей производства работ в различных категориях защитных лесов и особо защитных участках лесов (для лесных участков, предназначенных для проведения лесовосстановления, на которых лесовосстановительные мероприятия осуществляются лицами, указанными в подпункте "а" пункта 6 Правил, государственными (муниципальными) учреждениями, указанными в подпункте "б" пункта 6 Правил)

отсутствие предварительного возобновления жизнеспособным подростом и молодняком ценных древесных пород. Акт обследования участка при выборе способа и технологии лесовосстановления.

Сроки и технологии (методы) выполнения работ по лесовосстановлению (для лесных участков, предназначенных для проведения лесовосстановления, на которых лесовосстановительные мероприятия осуществляются лицами, указанными в подпункте "а" пункта 6 Правил, государственными (муниципальными) учреждениями, указанными в подпункте "б" пункта 6 Правил)

обработка почвы-осень 2023 года, механизированная (ЛХТ-100 в сцепке с плугом ПЛ-1), глубиной до 20 см, бороздами через 4-5 м, борозды прямолинейные, шириной 0,7 м параллельно волокам. Размещение посадочных мест: расстояние между рядами 4-5 м, в рядах 0,7-0,8 м. Схема смешения пород: Е-Е-Е

посадка сеянцев ели под меч "Колесова" - 2024 г.

Сроки и технологии (методы) выполнения работ по агротехническим уходам (для лесных участков, предназначенных для проведения лесовосстановления, на которых лесовосстановительные мероприятия осуществляются лицами, указанными в подпункте "а" пункта 6 Правил, государственными (муниципальными) учреждениями, указанными в подпункте "б" пункта 6 Правил)

2024 год-1 уход, 2025 год-1 уход, 2026 год-1 уход: уничтожение травянистой и древесной растительности в рядах культур и междурядах. Дополнение лесных культур по мере необходимости в течение года после проведения инвентаризации.

Сроки и технологии (методы) выполнения работ по лесоводственным уходам (для лесных участков, предназначенных для проведения лесовосстановления, на которых лесовосстановительные мероприятия осуществляются лицами, указанными в подпункте "а" пункта 6 Правил, государственными (муниципальными) учреждениями, указанными в подпункте "б" пункта 6 Правил)

по мере необходимости - уничтожение нежелательной древесно-кустарниковой растительности механическим способом.

Требования к используемому для лесовосстановления посадочному (посевному) материалу:

Порода: ЕЛЬ

Вид посадочного материала (сеянцы, саженцы с открытой (закрытой) корневой системой, селекционная категория происхождения семян, лесосеменной район): сеянцы с открытой корневой системой

Возраст, лет: 3

Высота, см: 12

Диаметр корневой шейки, мм: 2

Характеристика посевного материала:

Требования к молоднякам, площади которых подлежат отнесению к землям, на которых расположены леса, для признания работ по лесовосстановлению законченными (для лесных участков, предназначенных для проведения лесовосстановления, на которых лесовосстановительные мероприятия осуществляются лицами, указанными в подпункте "а" пункта 6 Правил, государственными (муниципальными) учреждениями, указанными в подпункте "б" пункта 6 Правил):

Порода: Ель

Возраст, лет: 9

Количество деревьев основных лесных древесных пород, тыс. штук/га: 1,7

Средняя высота, м: 0,7

Объем работ по лесовосстановлению (площадь лесовосстановления, га) (для лесных участков, предназначенных для проведения лесовосстановления, на которых лесовосстановительные мероприятия осуществляются лицами, указанными в подпункте "а" пункта 6 Правил, государственными (муниципальными) учреждениями, указанными в подпункте "б" пункта 6 Правил)

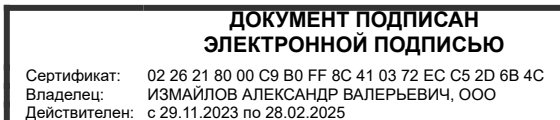
Проектируемый объем работ по лесовосстановлению (для лесных участков, предназначенных для проведения лесовосстановления, на которых лесовосстановительные мероприятия осуществляются лицами, указанными в подпункте "а" пункта 6 Правил, государственными (муниципальными) учреждениями, указанными в подпункте "б" пункта 6 Правил):

площадь лесовосстановления, га: 5

количество жизнеспособных растений основных лесных древесных пород, тыс.штук /га: 3

количество жизнеспособных растений основных лесных древесных пород на всей площади, тыс. штук: 15

Исполнитель работ по лесовосстановлению:



Генеральный директор

Должность (При наличии)

Подпись

Измайлов Александр Валерьевич
(Фамилия, имя, отчество - последнее при наличии)

09.08.2024

Число, месяц, год

АКТ
ОБСЛЕДОВАНИЯ УЧАСТКА
ПРИ ВЫБОРЕ СПОСОБА И ТЕХНОЛОГИИ ЛЕСОВОССТАНОВЛЕНИЯ

1. Лесничество Лужское
2. Участковое лесничество Осьминское
3. Номер(а) лесного квартала 148
4. Номер(а) лесотаксационного выдела (выделов): 41,42
5. Площадь участка, с точностью до 0,0000 га 5,0 га
6. План лесного участка (прилагается к акту)
7. Категория площадей участка лесовосстановления вырубка 2021 г.
(вырубка, гарь, иная (год, месяц))
8. Наименование организации и основания возникновения обязательств ООО «Лес-Луга»,

договор аренды №2-2008-12-221-3 от 16.12.2008 г., лесная декларация №4-2021 от 24.12.2020 г.

(номер договора аренды лесного участка, постоянного (бессрочного) пользования, безвозмездного пользования, сервитута,
номер лесной декларации, основания для перевода в земли иных категорий)

9. Исходный породный состав участка лесовосстановления в.41-5Б3Ос2Е, в.42-5Ос3Б2Е,
(до вырубки, гарь, гибели)

10. Условия для работы техники:

10.1. Количество пней 420 шт./га, средний диаметр 32 см

10.2. Захламленность, м³/га отсутствует

(отсутствует - менее 5 м³/га, слабая - 5 - 20 м³/га, средняя - 20 - 50 м³/га, сильная > 50 м³/га)

10.3. Доступность для работы техники доступная

11. Характеристика природно-климатических и лесорастительных условий лесного участка:

11.1. Лесорастительная зона Таежная

11.2. Лесной район Балтийско-Белозерский таежный район

11.3. Целевое назначение лесов эксплуатационные леса

11.4. Рельеф дренированные равнины, пологие склоны

11.5. Почва модергумусные подзолистые, нормальное увлажнение, суглинистые

(тип, степень увлажнения, механический состав)

11.6. Тип леса (тип вырубки, тип лесорастительных условий) ельник кисличный Кс С2, тип
вырубки: вейниковые-В

11.7. Степень задернения почвы средняя

(отсутствует - до 10%%, слабая - 11-30%%, средняя - 31-50%%, сильная > 50%%)

12. Характеристика подроста главных (целевых) пород (перечетная ведомость прилагается):

12.1. Средняя высота - м

12.2. Средний возраст - лет

12.3. Количество, всего - тыс. шт./га, в том числе по породам: _____

12.4. Категория густоты -

12.5. Распределение по площади -

(редкий, средний, густой, равномерное, неравномерное, групповое)

12.6. Жизнеспособность подроста -

(жизнеспособный, нежизнеспособный)

13. Характеристика возобновления мягколиственных пород:

13.1. Порода _____,

13.2. Количество _____,

13.3. Средняя высота _____

14. Источники обсеменения _____

(порода, источник: одиночные (шт./га), куртины, полосы, стены леса)

15. Характеристика санитарного состояния в связи с отсутствием признаков заселения
вредных организмов, обследование на лесном участке не проводилось

(заселенность вредными организмами, болезни леса)

16. Предложения для разработки Проекта лесовосстановления:

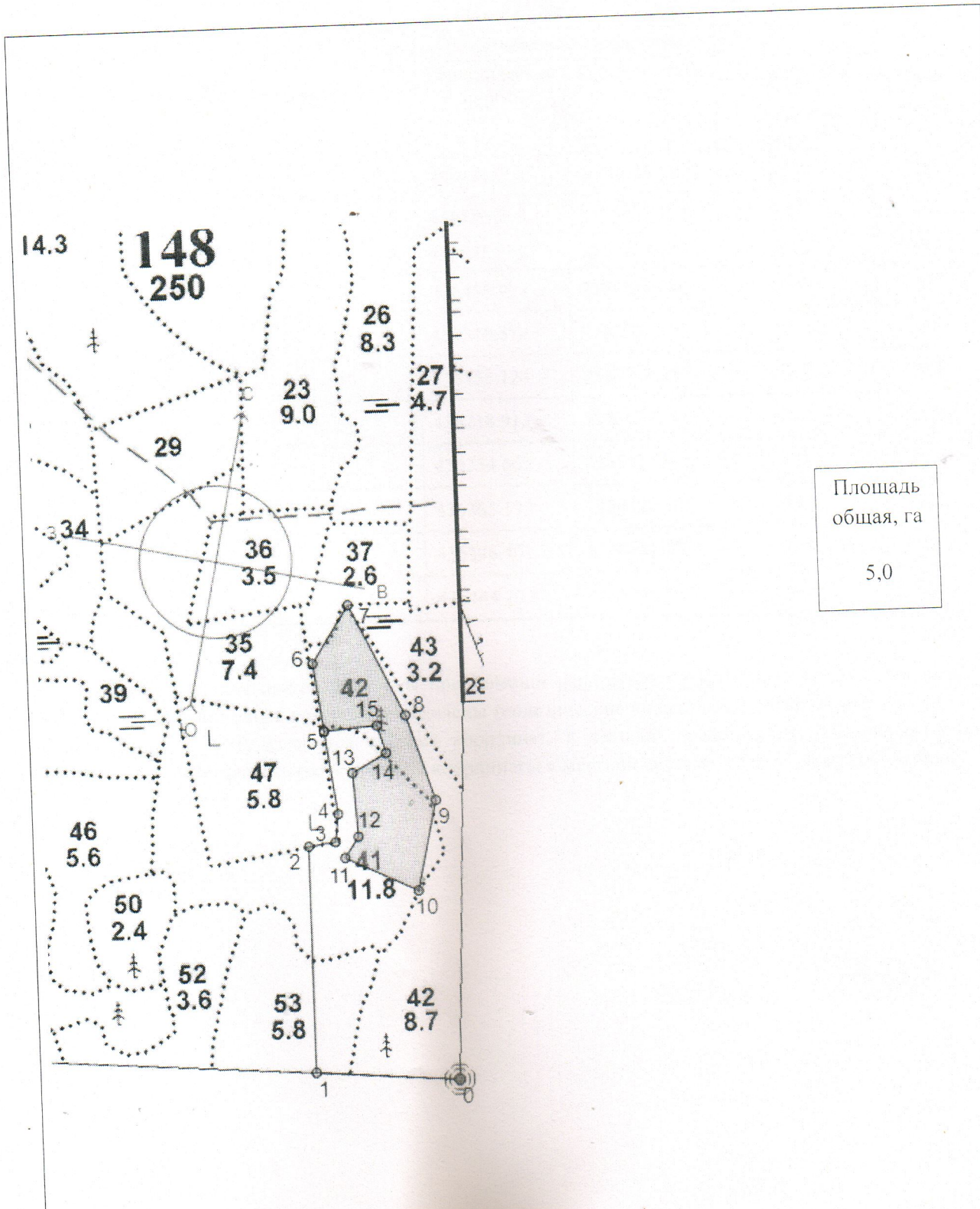
16.1. Способ лесовосстановления искусственный

(естественный, искусственный, комбинированный)

План участка для проведения лесовосстановления

Лесничество Лужское
Участковое лесничество Осьминское
Номер(а) лесного квартала 148
Номер(а) лесотаксационного выдела (выделов): в.41-2,3 га, в.42-2,7 га
Площадь участка, с точностью до 0,0000 га 5,0 га

Масштаб 1:10 000



Экспликация участка						
Номера точек	Геодезические координаты		Направление румбы (азимуты) линий, °	Длина линий, м		
	Геодезическая широта	Геодезическая долгота				
Привязка						
0	435825.387	2158277.150		262.5		250.5
1	435850.791	2158027.117		348		391
2	436242.033	2158036.853		70		48
3	436247.532	2158084.657		355		49
4	436296.048	2158091.852		340		144
Объект						
Катег. земель	Площадь участка, га	Номера точек	Геодезические координаты		Направление Румбы (азимуты) линий, °	Длина линий, м
			Геодезическая широта	Геодезическая долгота		
Земли лесного фонда	5.0	5	436439.204	2158075.378	340	118
		6	436556.568	2158061.768	21	120
		7	436655.642	2158129.767	142	215.5
		8	436458.998	2158218.948	150	155
		9	436310.514	2158263.653	181	160
		10	436155.124	2158224.355	283.5	139.5
		11	436218.913	2158099.711	21.5	43.5
		12	436254.662	2158124.711	344.5	110.5
		13	436365.192	2158120.694	49.5	68
		14	436396.401	2158181.272	331.5	49.5
		15	436444.202	2158168.173	253.5	93

* - Геодезические координаты получены при помощи навигатора GARMIN 62 (указывается наименование и марка прибора, с помощью которого определены геодезические координаты), пересчитаны в системе координат МСК 47 зона 2 (указывается система координат, в которой представлены геодезические координаты, рекомендуем предоставлять геодезические координаты в местной системе МСК 47 с указанием зоны)

**ПРОЕКТ
ЛЕСОВОССТАНОВЛЕНИЯ
(создание лесных культур)
2024 г.**

Главная порода:
Арендатор лесного участка:
Площадь участка:

Ель
ООО "Лес-Луга"
5.00 га

План участка

Лесничество (лесопарк):
Участковое лесничество:

Лужское
Осьминское

Номер(а) лесного квартала:

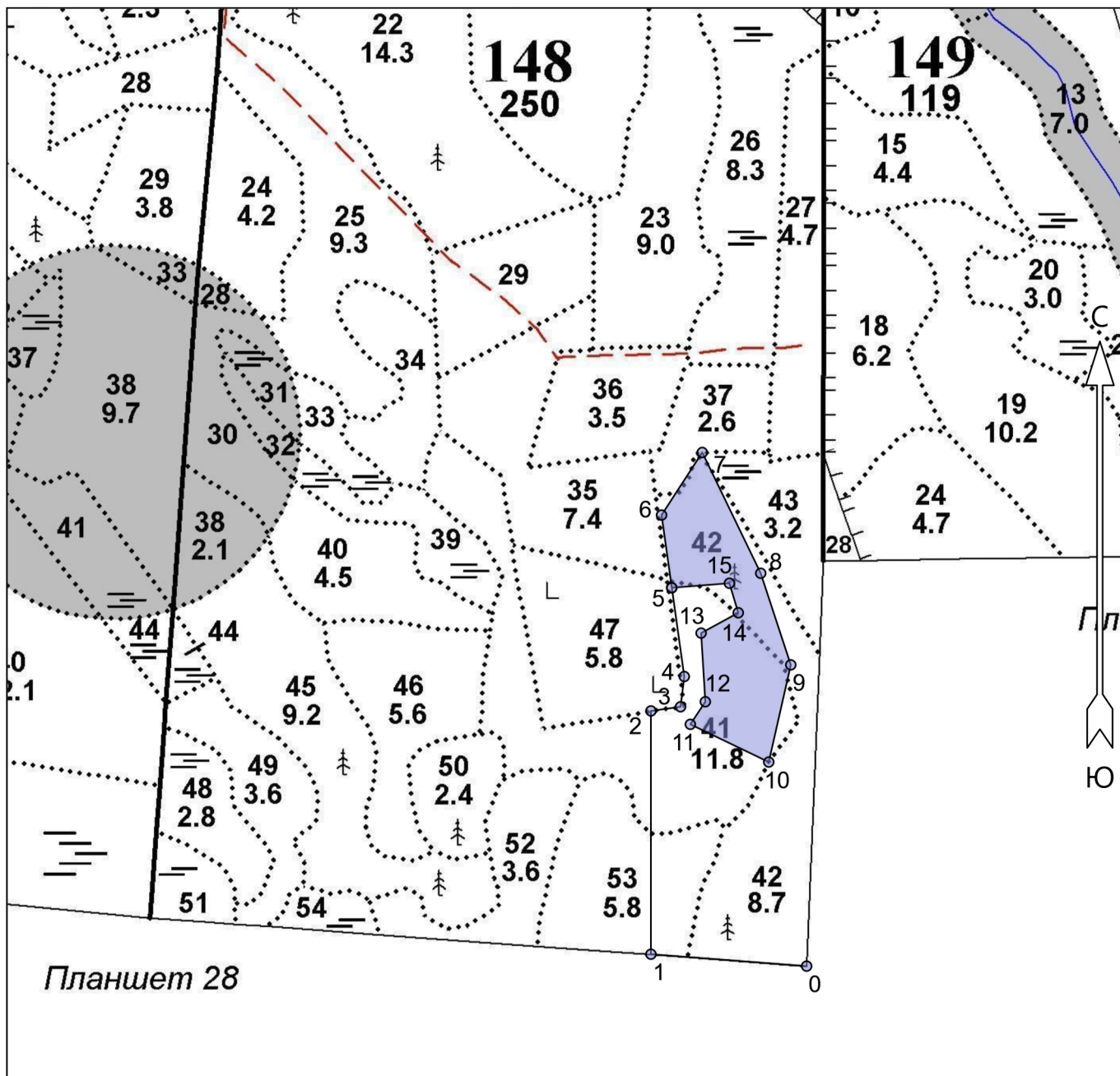
148

Номер(а) лесотаксационного выдела:



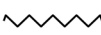


41,42

Масштаб:

1 : 10000



Условные обозначения

Эксплуатационный участок		Неэксплуатационный участок	
Минерализованные полосы		Водоёмы пожарные	
Зоны отдыха (в лесах)			

Экспликация участка							
Номера точек	Геодезические координаты*		Азимуты линий		Длина, м		
	Геодезическая долгота (X)	Геодезическая широта (Y)					
Привязка							
0	435825.387	2158277.150	0 - 1	262°.30'	250.5		
1	435850.791	2158027.117	1 - 2	348°.00'	391.0		
2	436242.033	2158036.853	2 - 3	70°.00'	48.0		
3	436247.532	2158084.657	3 - 4	355°.00'	49.0		
4	436296.048	2158091.852	4 - 5	340°.00'	144.0		
Объект							
Категория земель	Площадь участка, га	Номера точек	Геодезические координаты*		Азимуты линий		Длина, м
			Геодезическая долгота (X)	Геодезическая широта (Y)			
Основной полигон	5.00	5	436439.204	2158075.378	5 - 6	340°.00'	118.0
		6	436556.568	2158061.768	6 - 7	21°.00'	120.0
		7	436655.642	2158129.767	7 - 8	142°.00'	215.5
		8	436458.998	2158218.948	8 - 9	150°.00'	155.0
		9	436310.514	2158263.653	9 - 10	181°.00'	160.0
		10	436155.124	2158224.355	10 - 11	283°.30'	139.5
		11	436218.913	2158099.711	11 - 12	21°.30'	43.5
		12	436254.662	2158124.711	12 - 13	344°.30'	110.5
		13	436365.192	2158120.694	13 - 14	49°.30'	68.0
		14	436396.401	2158181.272	14 - 15	331°.30'	49.5
		15	436444.202	2158168.173	15 - 5	253°.30'	93.0

* - Геодезические координаты получены при помощи навигатора GARMIN 62(указывается наименование и марка прибора, с помощью которого определены геодезические координаты) в системе координат МСК-47 Ленинградской области - зона 2