

Проект лесовосстановления на лесном участке № 2-2024-133 / 2024 год

Лесовосстановление: искусственное (естественное, искусственное, комбинированное)

Субъект Российской Федерации: Ленинградская область

Лесной район: Балтийско-Белозерский таежный район

Характеристика местоположения лесного участка:

Лесничество: Тихвинское

Участковое лесничество: Озерское

Урочище:

№ Квартала: 1048

№ Выдела: 20,21,22

Площадь лесного участка, га: 4,3

(исходные данные для проекта лесовосстановления: материалы обследования лесного участка при выборе способа лесовосстановления, план лесного участка, масштаб 1:10 000 прилагаются к проекту лесовосстановления)

Характеристика лесорастительных условий лесного участка:

Рельеф участка (уклон): дренированные равнины с несколько ослабленным стоком

Гидрологические условия (увлажнение): свежие

Почва: грубогумусные подзолистые, супесчаные и суглинистые

Характеристика площадей лесного участка:

вырубка-2023

(вырубки, гари, прогалины, иные не занятые лесными насаждениями или предназначенные для лесовосстановления земли)

Характеристика вырубки:

Количество пней, тыс. штук/га: 0,45

Характер и размещение оставленных деревьев и кустарников (куртины, полосы, групповое, равномерное): равномерное

Степень задернения почвы (слабая, средняя, сильная): слабая

Степень минерализации почвы (% от площади лесного участка): 0%

Состояние очистки от порубочных остатков и валежника (захламленность, мЗ): отсутствует

а) отсутствует (до 5 мЗ/га); б) слабая (5-20 мЗ/га); в) средняя (20-50 мЗ/га); г) сильная (более 50 мЗ/га).

Категория доступности для техники: доступная

а) доступная;

б) требуется узкополосная расчистка без корчевки пней;

в) требуется узкополосная расчистка;

г) требуется широкополосная расчистка с корчевкой пней.

Характеристика имеющихся подроста и молодняка лесных древесных пород:

состав пород:

средний возраст, лет: 0

средняя высота, м: 0

количество деревьев и кустарников, тыс. штук/га: 0

размещение их по площади лесного участка (равномерное, неравномерное, групповое):

состояние лесных насаждений и их оценка:

Проектируемый способ лесовосстановления:

искусственное

(естественное лесовосстановление, искусственное лесовосстановление, комбинированное лесовосстановление (посев, посадка))

Обоснование проектируемого способа лесовосстановления основных лесных древесных пород восстанавливаемых лесов с учетом особенностей производства работ в различных категориях защитных лесов и особо защитных участках лесов (для лесных участков, предназначенных для проведения лесовосстановления, на которых лесовосстановительные мероприятия осуществляются лицами, указанными в подпункте "а" пункта 6 Правил, государственными (муниципальными) учреждениями, указанными в подпункте "б" пункта 6 Правил)

Отсутствие предварительного возобновления жизнеспособным подростом и молодняком ценных и древесных пород.

Акт обследования участка №9 от 18.07.2024г. Нормативная документация: Правила лесовосстановления, приказ от 29.12.2021 №1024.

Сроки и технологии (методы) выполнения работ по лесовосстановлению (для лесных участков, предназначенных для проведения лесовосстановления, на которых лесовосстановительные мероприятия осуществляются лицами, указанными в подпункте "а" пункта 6 Правил, государственными (муниципальными) учреждениями, указанными в подпункте "б" пункта 6 Правил)

Подготовка площади 2024 год, механизированная, наездка борозд через 3,5-4,0м (прямолинейные или с плавным искривлением) трактором ТДТ-55 с плугом ПКЛ-70, глубина обработки почвы 30-35 см. Ручная посадка под меч Колесова в 2025г через 0,8м

Сроки и технологии (методы) выполнения работ по агротехническим уходам (для лесных участков, предназначенных для проведения лесовосстановления, на которых лесовосстановительные мероприятия осуществляются лицами, указанными в подпункте "а" пункта 6 Правил, государственными (муниципальными) учреждениями, указанными в подпункте "б" пункта 6 Правил)

2026г-уничтожение травянистой и древесной растительности в рядах культур, дополнение по мере необходимости

2027г, 2028г- уничтожение травянистой и древесной растительности в рядах культур и междурядьях

Сроки и технологии (методы) выполнения работ по лесоводственным уходам (для лесных участков, предназначенных для проведения лесовосстановления, на которых лесовосстановительные мероприятия осуществляются лицами, указанными в подпункте "а" пункта 6 Правил, государственными (муниципальными) учреждениями, указанными в подпункте "б" пункта 6 Правил)

с 2030 по 2034-по мере необходимости уничтожение или предупреждение травяной и нежелательной древесной растительности

Требования к используемому для лесовосстановления посадочному (посевному) материалу:

Порода: ЕЛЬ

Вид посадочного материала (сеянцы, саженцы с открытой (закрытой) корневой системой, селекционная категория происхождения семян, лесосеменной район): стандартные сеянцы с ОКС

Возраст, лет: 3

Высота, см: 12

Диаметр корневой шейки, мм: 2

Характеристика посевного материала:

Требования к молоднякам, площади которых подлежат отнесению к землям, на которых расположены леса, для признания работ по лесовосстановлению законченными (для лесных участков, предназначенных для проведения лесовосстановления, на которых лесовосстановительные мероприятия осуществляются лицами, указанными в подпункте "а" пункта 6 Правил, государственными (муниципальными) учреждениями, указанными в подпункте "б" пункта 6 Правил):

Порода: Ель

Возраст, лет: 10

Количество деревьев основных лесных древесных пород, тыс. штук/га: 2.0

Средняя высота, м: 0.7

Объем работ по лесовосстановлению (площадь лесовосстановления, га) (для лесных участков, предназначенных для проведения лесовосстановления, на которых лесовосстановительные мероприятия осуществляются лицами, указанными в подпункте "а" пункта 6 Правил, государственными (муниципальными) учреждениями, указанными в подпункте "б" пункта 6 Правил)

4,3

Проектируемый объем работ по лесовосстановлению (для лесных участков, предназначенных для проведения лесовосстановления, на которых лесовосстановительные мероприятия осуществляются лицами, указанными в подпункте "а" пункта 6 Правил, государственными (муниципальными) учреждениями, указанными в подпункте "б" пункта 6 Правил):

площадь лесовосстановления, га: 4,3

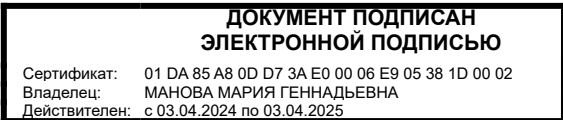
количество жизнеспособных растений основных лесных древесных пород, тыс.штук /га: 3

количество жизнеспособных растений основных лесных древесных пород на всей площади, тыс. штук: 12,9

Исполнитель работ по лесовосстановлению:

Инженер по лесосырьевым ресурсам
ООО"Тихвин лес"

Должность (При наличии)



Подпись

Манова Мария Геннадьевна
(Фамилия, имя, отчество -
последнее при наличии)

30.09.2024

Число, месяц, год

АКТ
ОБСЛЕДОВАНИЯ УЧАСТКА
ПРИ ВЫБОРЕ СПОСОБА И ТЕХНОЛОГИИ ЛЕСОВОССТАНОВЛЕНИЯ

1. Лесничество: Тихвинское
2. Участковое лесничество: Озерское
3. Номер квартала: 1048
4. Номер выдела: 20,21,22
5. Площадь участка, с точностью до 0,1 га: 4,3 (в.20-0,5; в.21-1,4; в.22-2,4)
6. План участка (прилагается к Карточке)
7. Категория площади: лесовосстановления: Вырубка СПР – 2023 год
(вырубка, гарь, иная (год, месяц))

8. Наименование организации и основания возникновения обязательств: Арендатор лесного участка: ООО «Тихвин лес» дог. аренды №2-2008-12-133-3 от 16.12.2008 г. Лесная декларация №17-2023-133 от 23.10.2023г
(номер договора аренды, лесного участка, постоянного (бессрочного) пользования, безвозмездного пользования, сервитута, номер лесной декларации, основания для перевода в земли иных категорий)

9. Исходный породный состав участка лесовосстановления: в.20-2Е2Е1С4Б1Ос; в.21-5Е3Б2Ос+Е; в.22-7Б1Ос1Ос1Е
(до вырубки, гари, гибели)

10. Условия для работы техники:
 - 10.1. Количество пней, шт./га: всего 450-500, ср. диаметр 24
 - 10.2. Захламленность, куб.м/га - отсутствует
(отсутствует - менее 5 куб.м/га, слабая - 5 - 20 куб.м/га, средняя - 20 - 50 куб.м/га, сильная > 50 куб.м/га)
 - 10.3. Доступность для работы техники: не ограничена, доступно без расчистки пней
11. Характеристика природно-климатических и лесорастительных условий лесного участка

- 11.1. Лесорастительная зона: Таёжная
- 11.2. Лесной район: Балтийско-Белозерский таёжный район
- 11.3. Целевое назначение лесов: Эксплуатационные леса
- 11.4. Рельеф дренированные равнины с несколько ослабленным стоком
- 11.5. Почва грубогумусные подзолистые, супесчаные и суглинистые
(тип, степень увлажнения, механический состав)

11.6. Тип леса (тип вырубки, тип лесорастительных условий): ЧС В2
(отсутствует - до 10%%, слабая - 11 - 30%%, средняя - 31 - 50%%, сильная > 50%%)

12. Характеристика подростов главных (целевых) пород (перечетная ведомость прилагается): подрост отсутствует, акт натурного обследования участка

- 12.1. Средняя высота -- м.
- 12.2. Средний возраст -- лет.
- 12.3. Количество, всего -- тыс.шт./га, в том числе по породам --
- 12.4. Категория густоты --
- 12.5. Распределение по площади --
(редкий, средний, густой, равномерное, неравномерное, групповое)
- 12.6. Жизнеспособность подростов --
(жизнеспособный, нежизнеспособный)

13. Характеристика возобновления мягколиственных пород:

- 13.1. Порода отсутствует.
- 13.2. Количество -- тыс.шт./га,
- 13.3. Средняя высота -- м
14. Источники обсеменения: стена леса, одиночные деревья: 20Б; 20Ос; 1Е
(порода, источник: одиночные (шт./га), куртины, полосы, стены леса)

15. Характеристика санитарного состояния: в связи с отсутствием на восстанавливаемой площади признаков заселения вредных организмов, обследование на лесном участке не проводилось.
(заселенность вредными организмами, болезни леса)


16. Предложения для разработки Проекта лесовосстановления:

- 16.1. Способ лесовосстановления: создание лесных культур на площади 4,3га
естественный, искусственный (лесные культуры), комбинированный
- 16.2. Главные (целевые) породы: Ель
- 16.3. Срок лесовосстановления: 2024-2034 год
17. Необходимость проведения предварительных и сопутствующих мероприятий:
 - 17.1. Очистка вырубки, гари: не требуется
 - 17.2. Санитарные не требуется
 - 17.3. Противопожарные Создание мин. полос по периметру участка
 - 17.4. Иные предложения подготовка почвы под Л.К.

Обследование проведено:

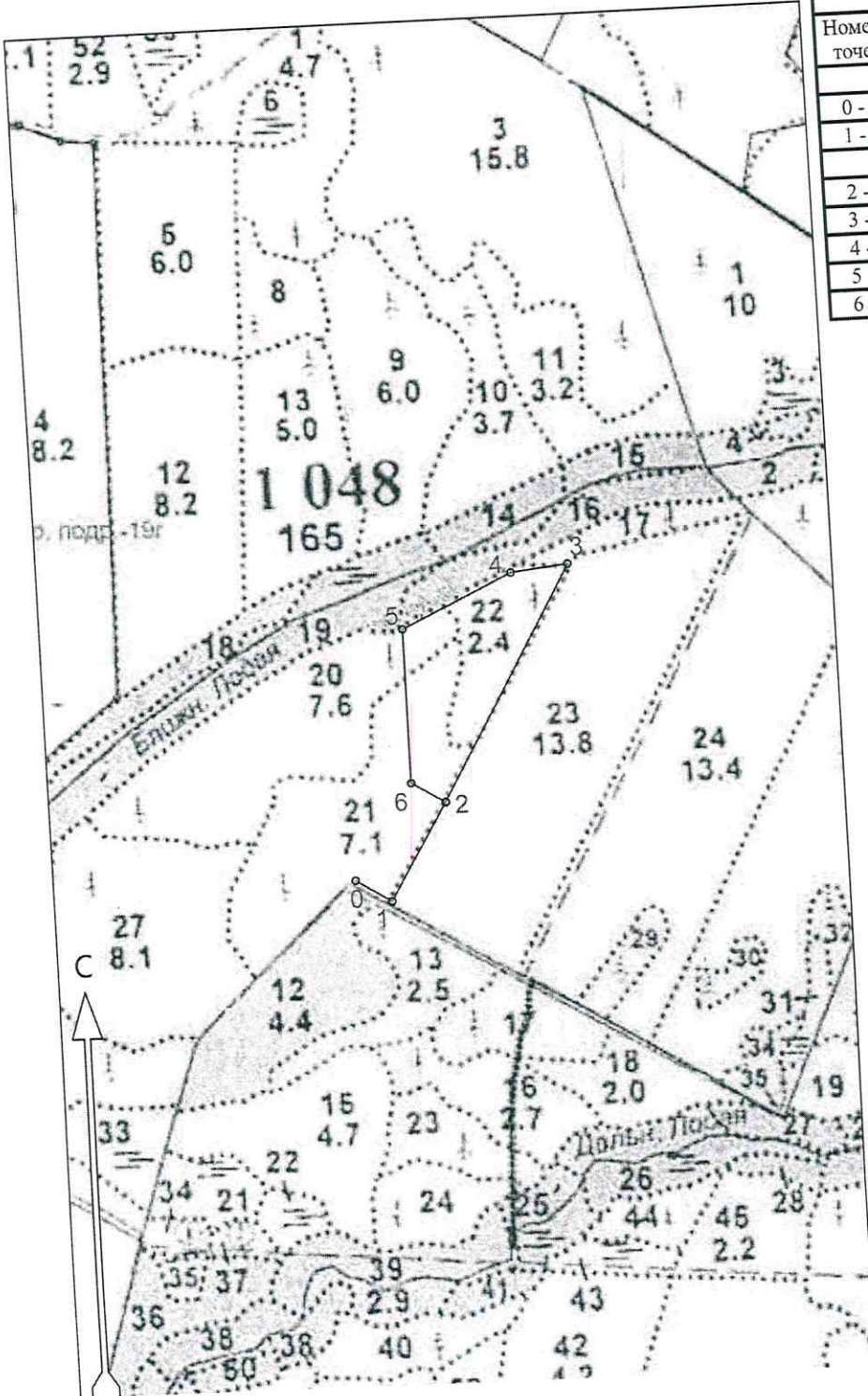
Исполнитель(и): Инженер по лср  Манова М.Г. " 18 " июль 24 г.
Должность подпись Ф.И.О. Дата

Согласовано:
Представитель лесничества: Лесничий  " 18 " 07 2024 г.
Должность подпись Ф.И.О. Дата

Представитель арендатора: зам. ген. директора  Репкин Д.С. " " " " г.
Должность подпись Ф.И.О. Дата

План участка для проведения лесовосстановления

Арендатор: ООО «Тихвин лес»
 №дог. аренды №2-2008-12-133-3 от 16.12.2008 г
 Лесная декларация: №17-2023-133 от 23.10.2023г
 Лесничество: Тихвинское
 Участковое лесничество: Озерское
 Номер(а) лесного квартала: 1048
 Номера лесотаксационного выдела (выделов): 20,21,22
 Площадь участка: 4,3 (в.20-0,5; в.21-1,4; в.22-2,4)
 Масштаб 1: 10 000



Экспликация лесосеки		
Номера точек	Азимуты линий, °	Длина линий, м
Привязка		
0 - 1	109°.00'	62.0
1 - 2	18°.00'	170.0
Лесосека		
2 - 3	17°.00'	402.0
3 - 4	251°.00'	86.0
4 - 5	232°.00'	182.0
5 - 6	167°.00'	232.0
6 - 2	109°.00'	59.0