

Проект лесовосстановления на лесном участке № 3/70 Л/К 2025 / 2024 год

Лесовосстановление: искусственное (естественное, искусственное, комбинированное)

Субъект Российской Федерации: Ленинградская область

Лесной район: Балтийско-Белозерский таежный район

Характеристика местоположения лесного участка:

Лесничество: Лодейнопольское

Участковое лесничество: Ребовское

Урочище:

№ Квартала: 6

№ Выдела: 10,14,15

Площадь лесного участка, га: 9,5

(исходные данные для проекта лесовосстановления: материалы обследования лесного участка при выборе способа лесовосстановления, план лесного участка, масштаб 1:10 000 прилагаются к проекту лесовосстановления)

Характеристика лесорастительных условий лесного участка:

Рельеф участка (уклон): Равнинный

Гидрологические условия (увлажнение): свежие

Почва: подзолистые, супесчаные и суглинистые (выд.10,15 - ЧС В2, выд.14 - ЧС А2)

Характеристика площадей лесного участка:

Вырубка СПР 2024 год

(вырубки, гари, прогалины, иные не занятые лесными насаждениями или предназначенные для лесовосстановления земли)

Характеристика вырубки:

Количество пней, тыс. штук/га: 0,5

Характер и размещение оставленных деревьев и кустарников (куртины, полосы, групповое, равномерное): отсутствуют

Степень задернения почвы (слабая, средняя, сильная): средняя

Степень минерализации почвы (% от площади лесного участка): 0%

Состояние очистки от порубочных остатков и валежника (захламленность, мЗ): отсутствует

а) отсутствует (до 5 мЗ/га); б) слабая (5-20 мЗ/га); в) средняя (20-50 мЗ/га); г) сильная (более 50 мЗ/га).

Категория доступности для техники: доступная

а) доступная;

б) требуется узкополосная расчистка без корчевки пней;

в) требуется узкополосная расчистка;

г) требуется широкополосная расчистка с корчевкой пней.

Характеристика имеющихся подроста и молодняка лесных древесных пород:

состав пород:

средний возраст, лет: 0

средняя высота, м: 0

количество деревьев и кустарников, тыс. штук/га: 0

размещение их по площади лесного участка (равномерное, неравномерное, групповое):

состояние лесных насаждений и их оценка:

Проектируемый способ лесовосстановления:

искусственное

(естественное лесовосстановление, искусственное лесовосстановление, комбинированное лесовосстановление (посев, посадка))

Обоснование проектируемого способа лесовосстановления основных лесных древесных пород восстанавливаемых лесов с учетом особенностей производства работ в различных категориях защитных лесов и особо защитных участках лесов (для лесных участков, предназначенных для проведения лесовосстановления, на которых лесовосстановительные мероприятия осуществляются лицами, указанными в подпункте "а" пункта 6 Правил, государственными (муниципальными) учреждениями, указанными в подпункте "б" пункта 6 Правил)

Отсутствие предварительного возобновления жизнеспособным подростом и молодняком ценных древесных пород. Акт обследования участка. Нормативная документация: Правила лесовосстановления, приказ от 29.12.2021 года №1024

Сроки и технологии (методы) выполнения работ по лесовосстановлению (для лесных участков, предназначенных для проведения лесовосстановления, на которых лесовосстановительные мероприятия осуществляются лицами, указанными в подпункте "а" пункта 6 Правил, государственными (муниципальными) учреждениями, указанными в подпункте "б" пункта 6 Правил)

Подготовка почвы бороздами, ТДТ - 55 в сцепке с плугом ПЛ - 1, борозды через 4-6 м, в бесснежный период 2024 г.

Метод и способ создания культур: Весна 2025 год - ручная посадка сеянцев под меч Колесова, расстояние между рядами 4-6 м, в рядах 0,5-0,8 м

Сроки и технологии (методы) выполнения работ по агротехническим уходам (для лесных участков, предназначенных для проведения лесовосстановления, на которых лесовосстановительные мероприятия осуществляются лицами, указанными в подпункте "а" пункта 6 Правил, государственными (муниципальными) учреждениями, указанными в подпункте "б" пункта 6 Правил)

В течение трёх лет с момента посадки по мере необходимости (оправка растений от завала травой и почвой, заноса песком, размыва и выдувания почвы, выжимания морозом; уничтожение нежелательной травянистой и древесной растительности), дополнение лесных культур по мере необходимости (в случае приживаемости менее 85 % от проектируемой).

Сроки и технологии (методы) выполнения работ по лесоводственным уходам (для лесных участков, предназначенных для проведения лесовосстановления, на которых лесовосстановительные мероприятия осуществляются лицами, указанными в подпункте "а" пункта 6 Правил, государственными (муниципальными) учреждениями, указанными в подпункте "б" пункта 6 Правил)

По мере необходимости

Требования к используемому для лесовосстановления посадочному (посевному) материалу:

Порода: СОСНА

Вид посадочного материала (сеянцы, саженцы с открытой (закрытой) корневой системой, селекционная категория происхождения семян, лесосеменной район): сеянцы, с открытой корневой системой (ОКС), Питомник Лодейнопольского лесничества Ленинградской области

Возраст, лет: 2-3

Высота, см: 12

Диаметр корневой шейки, мм: 2,0

Характеристика посевного материала:

Требования к молоднякам, площади которых подлежат отнесению к землям, на которых расположены леса, для признания работ по лесовосстановлению завершёнными (для лесных участков, предназначенных для проведения лесовосстановления, на которых лесовосстановительные мероприятия осуществляются лицами, указанными в подпункте "а" пункта 6 Правил, государственными (муниципальными) учреждениями, указанными в подпункте "б" пункта 6 Правил):

Порода: Сосна

Возраст, лет: не более 10

Количество деревьев основных лесных древесных пород, тыс. штук/га: 2,0

Средняя высота, м: 1,0

Объём работ по лесовосстановлению (площадь лесовосстановления, га) (для лесных участков, предназначенных для проведения лесовосстановления, на которых лесовосстановительные мероприятия осуществляются лицами, указанными в подпункте "а" пункта 6 Правил, государственными (муниципальными) учреждениями, указанными в подпункте "б" пункта 6 Правил)

9,5


Проектируемый объём работ по лесовосстановлению (для лесных участков, предназначенных для проведения лесовосстановления, на которых лесовосстановительные мероприятия осуществляются лицами, указанными в подпункте "а" пункта 6 Правил, государственными (муниципальными) учреждениями, указанными в подпункте "б" пункта 6 Правил):

площадь лесовосстановления, га: 9,5

количество жизнеспособных растений основных лесных древесных пород, тыс.штук /га: 3

количество жизнеспособных растений основных лесных древесных пород на всей площади,
тыс. штук: 28,5

Исполнитель работ по лесовосстановлению:



Инженер по лесосырьевым ресурсам

Должность (При наличии)

Подпись

Григорьева Татьяна
Владимировна

(Фамилия, имя, отчество -
последнее при наличии)


23.09.2024

Число, месяц, год

АКТ
ОБСЛЕДОВАНИЯ УЧАСТКА
ПРИ ВЫБОРЕ СПОСОБА И ТЕХНОЛОГИИ ЛЕСОВОССТАНОВЛЕНИЯ

1. Лесничество: Лодейнопольское
2. Участковое лесничество: Ребовское
3. Номер квартала: 6
4. Номер выдела: 10.14.15
5. Площадь участка, с точностью до 0,1 га: 11,3/9,5 га (выд.10 – 5,0 га, выд.14 – 4,4 га, выд.15 – 0,1 га)
6. План участка (прилагается к Акту)
7. Категория площади: лесовосстановления:
Вырубка СПР – 2024 год
(вырубка, гарь, иная (год, месяц))
8. Наименование организации и основания возникновения обязательств: Арендатор лесного участка: ООО «Свирьлес» дог. аренды №2-2008-12-70-3 от 09.12.2008 г. Лесная декларация №1-2024/70 от 16.11.2023
(номер договора аренды, лесного участка, постоянного (бессрочного) пользования, безвозмездного пользования, сервитута, номер лесной декларации, основания для перевода в земли иных категорий)
9. Исходный породный состав участка лесовосстановления: выд.10 – 5Ос1Б2С2Е, выд.14 – 8С1Е1Б+Ос, выд.15 – 4Б3Ос2Е1С
(до вырубки, гари, гибели)
10. Условия для работы техники:
 - 10.1. Количество пней, шт./га: всего до 600, ср. диаметр 28
 - 10.2. Захламленность, куб.м/га 3,0 м³/га - отсутствует
(отсутствует - менее 5 куб.м/га, слабая - 5 - 20 куб.м/га, средняя - 20 - 50 куб.м/га, сильная > 50 куб.м/га)
 - 10.3. Доступность для работы техники: не ограничена (Трактор ТЛТ 55 с плугом ПЛ1)
11. Характеристика природно-климатических и лесорастительных условий лесного участка
 - 11.1. Лесорастительная зона: Таёжная
 - 11.2. Лесной район: Балтийско-Белозерский таёжный район
 - 11.3. Целевое назначение лесов: Эксплуатационные
 - 11.4. Рельеф: равнинный
 - 11.5. Почва подзолистые, супесчаные и суглинистые, свежие
(тип, степень увлажнения, механический состав)
 - 11.6. Тип леса (тип вырубки, тип лесорастительных условий): выд.10,15 – ЧС В2, выд.14 – ЧС А2
 - 11.7. Степень задернения почвы: средняя – 35%
(отсутствует - до 10%, слабая - 11 - 30%, средняя - 31 - 50%, сильная > 50%)
12. Характеристика подроста главных (целевых) пород (перечетная ведомость прилагается): подрост отсутствует
 - 12.1. Средняя высота -- м
 - 12.2. Средний возраст -- лет
 - 12.3. Количество, всего -- тыс.шт./га, в том числе по породам --
 - 12.4. Категория густоты --
 - 12.5. Распределение по площади --
*(редкий, средний, густой
равномерное, неравномерное, групповое)*
 - 12.6. Жизнеспособность подроста --
(жизнеспособный, нежизнеспособный)
13. Характеристика возобновления мягколиственных пород:
 - 13.1. Порода отсутствует, 13.2. Количество -- тыс.шт./га
 - 13.3. Средняя высота -- м
14. Источники обсеменения:
(порода, источник: одиночные (шт./га), куртины, полосы, стены леса)
15. Характеристика санитарного состояния: в связи с отсутствием на восстанавливаемой площади признаков заселения вредных организмов, обследование на лесном участке не проводилось
(заселенность вредными организмами, болезни леса)
16. Предложения для разработки Проекта лесовосстановления:
 - 16.1. Способ лесовосстановления: искусственное (лесные культуры)
естественный, искусственный (лесные культуры), комбинированный
 - 16.2. Главные (целевые) породы: Сосна
 - 16.3. Срок лесовосстановления: 2025-2035 год
17. Необходимость проведения предварительных и сопутствующих мероприятий:
 - 17.1. Очистка вырубки, гари: не требуется
 - 17.2. Санитарные не требуется
 - 17.3. Противопожарные не требуется
 - 17.4. Иные предложения: Посадка лесных культур

Обследование проведено

Исполнитель(и): Инженер по лср  Григорьева Т.В. "06" "09.2024" г.
Должность подпись Ф.И.О. Дата

Согласовано:

Представитель лесничества: Лесничий  Макаров Р.А. "12" "09.2024" г.
Должность подпись Ф.И.О. Дата

Представитель арендатора: Инженер л/х  Яковлев М.В. "06" "09.2024" г.
Должность подпись Ф.И.О. Дата

План участка для проведения лесовосстановления

Лесничество: Лодейнопольское

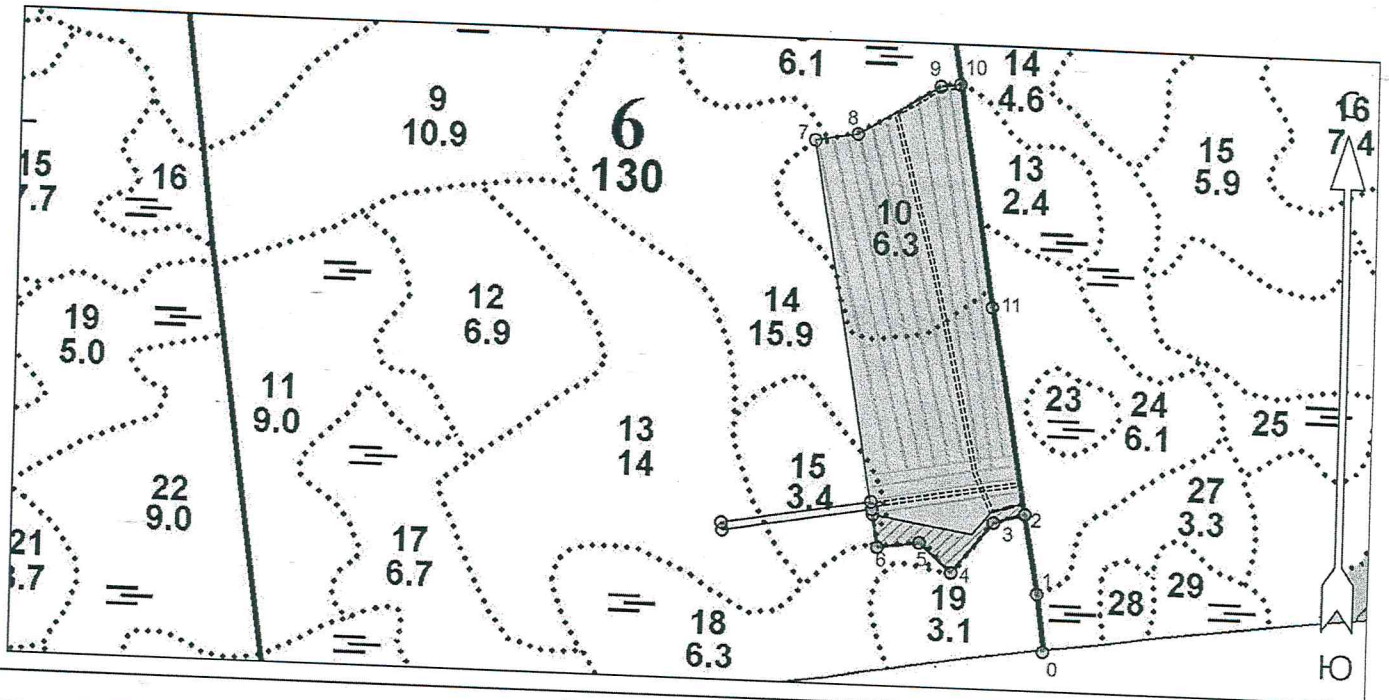
Участковое лесничество: Ребовское

Номер(а) лесного квартала: 6

Номера лесотаксационного выдела (выделов): 10,14,15

Площадь участка: 11,3/9,5 га (выд.10 – 5,0 га, выд.14 – 4,4 га, выд.15 – 0,1 га)

Масштаб 1: 10 000



Экспликация участка

Номера точек	Географические координаты		Румбы линий	Длина, м			
	Широта	Долгота					
Привязка							
0	60.453533	34.383886	0 - 1	СЗ 19°.00'			
1	60.454229	34.383712	1 - 2	СЗ 22°.30'			
Объект							
Категория земель	Площадь участка, га	Номера точек	Географические координаты		Румбы линий	Длина, м	
			Широта	Долгота			
Основной полигон	11,3	2	60.455156	34.383364	2 - 3	ЮЗ 61°.00'	43,0
		3	60.455043	34.382615	3 - 4	ЮЗ 27°.00'	87,0
		4	60.454436	34.381617	4 - 5	СЗ 61°.00'	57,0
		5	60.454772	34.380834	5 - 6	ЮЗ 70°.00'	56,0
		6	60.454702	34.379823	6 - 7	СЗ 22°.00'	540,0
		7	60.459479	34.378115	7 - 8	СВ 68°.00'	57,0
		8	60.459568	34.379138	8 - 9	СВ 47°.00'	126,0
		9	60.460151	34.381105	9 - 10	СВ 70°.00'	26,0
		10	60.460184	34.381574	10 - 11	ЮВ 21°.30'	294,0
		11	60.457579	34.382458	11 - 2	ЮВ 22°.30'	274,0

*Геодезические координаты получены при помощи GARMIN GPS MAP 64 s в системе координат WGS 84

Номера точек	Географические координаты		Румбы линий		Длина, м		
	Широта	Долгота					
Объект							
Категория земель	Площадь участка, га	Номера точек	Географические координаты		Румбы линий		Длина, м
			Широта	Долгота			
Полигон 2	0.6	2	60.455159	34.383368	2 - 1'	СЗ 22°.00'	15.0
		1'	60.455291	34.383320	1' - 2'	ЮЗ 61°.00'	43.0
		2'	60.455178	34.382571	2' - 3'	ЮЗ 27°.00'	40.0
		3'	60.454899	34.382113	3' - 4'	ЮЗ 87°.00'	134.0
		4'	60.455087	34.379702	4' - 5'	ЮВ 22°.00'	43.0
		5'	60.454707	34.379838	5' - 6'	СВ 70°.00'	56.0
		6'	60.454777	34.380848	6' - 7'	ЮВ 61°.00'	57.0
		7'	60.454441	34.381632	7' - 8'	СВ 27°.00'	87.0
8'	60.455048	34.382629	8' - 2	СВ 61°.00'	43.0		
Экспликация участка							
Номера точек	Географические координаты		Румбы линий		Длина, м		
	Широта	Долгота					
Привязка							
1'	60.455291	34.383320	1' - 2'	ЮЗ 61°.00'	43.0		
Объект							
Категория земель	Площадь участка, га	Номера точек	Географические координаты		Румбы линий		Длина, м
			Широта	Долгота			
Дорога 1	1.0	2'	60.455178	34.382571	2' - 0"	СЗ 37°.00'	55.0
		0"	60.455626	34.382148	0" - 1"	СЗ 25°.00'	281.0
		1"	60.458086	34.380996	1" - 2"	СЗ 27°.00'	200.0
		2"	60.459821	34.380053	2" - 3"	СВ 47°.00'	68.0
		3"	60.460136	34.381115	3" - 4"	СВ 70°.00'	26.0
		4"	60.460168	34.381584			
Экспликация участка							
Номера точек	Географические координаты		Румбы линий		Длина, м		
	Широта	Долгота					
Привязка							
0	60.453533	34.383886	0 - 1	СЗ 19°.00'	78.0		
1	60.454229	34.383712	1 - 2	СЗ 22°.01'	105.4		
2	60.455161	34.383378	2 - 8'	ЮЗ 61°.00'	43.0		
8'	60.455048	34.382629	8' - 7'	ЮЗ 27°.00'	87.0		
7'	60.454441	34.381632	7' - 6'	СЗ 61°.00'	57.0		
6'	60.454777	34.380848	6' - 5'	ЮЗ 70°.00'	56.0		
5'	60.454707	34.379838	5' - 4'	СЗ 22°.00'	43.0		
4'	60.455087	34.379702	4' - 0"	СЗ 22°.00'	13.0		
Объект							
Категория земель	Площадь участка, га	Номера точек	Географические координаты		Румбы линий		Длина, м
			Широта	Долгота			
Дорога 2	0.2	0"	60.455202	34.379661	0" - 1"	СВ 68°.00'	199.0
		1"	60.455513	34.383231			