

Проект лесовосстановления на лесном участке № 6/дог.164/весна 2025 / 2024 год

Лесовосстановление: искусственное (естественное, искусственное, комбинированное)

Субъект Российской Федерации: Ленинградская область

Лесной район: Балтийско-Белозерский таежный район

Характеристика местоположения лесного участка:

Лесничество: Тихвинское

Участковое лесничество: Хундольское

Урочище:

№ Квартала: 16

№ Выдела: в.38-7,0га; в41-0,6га

Площадь лесного участка, га: 7,6

(исходные данные для проекта лесовосстановления: материалы обследования лесного участка при выборе способа лесовосстановления, план лесного участка, масштаб 1:10 000 прилагаются к проекту лесовосстановления)

Характеристика лесорастительных условий лесного участка:

Рельеф участка (уклон): Дренированные равнины с несколько ослабленным стоком

Гидрологические условия (увлажнение): Свежие

Почва: Грубогумусная подзолистая супесчаная

Характеристика площадей лесного участка:

Арендатор лесного участка - ЗАО «Тихвинский КЛПХ»,

дог.аренды - 2-2008-12-164-3 от 16.12.2008 г., Декларация - №17-2022-164 от 19.05.2022, Вырубка 24г.

(вырубки, гари, прогалины, иные не занятые лесными насаждениями или предназначенные для лесовосстановления земли)

Характеристика вырубки:

Количество пней, тыс. штук/га: 0,45

Характер и размещение оставленных деревьев и кустарников (куртины, полосы, групповое, равномерное): объекты биоразнообразия: сосна-14 шт; осина-23 шт; береза-16шт; размещение - единичные

Степень задернения почвы (слабая, средняя, сильная): слабая (11-30%)

Степень минерализации почвы (% от площади лесного участка): 0%

Состояние очистки от порубочных остатков и валежника (захламленность, м3): отсутствует (до 5 м.куб/га)

а) отсутствует (до 5 м3/га); б) слабая (5-20 м3/га); в) средняя (20-50 м3/га); г) сильная (более 50 м3/га).

Категория доступности для техники: доступная

а) доступная;

б) требуется узкополосная расчистка без корчевки пней;

в) требуется узкополосная расчистка;

г) требуется широкополосная расчистка с корчевкой пней.

Характеристика имеющихся подроста и молодняка лесных древесных пород:

Нет подроста и молодняка

Проектируемый способ лесовосстановления:

искусственное лесовосстановление

(естественное лесовосстановление, искусственное лесовосстановление, комбинированное лесовосстановление (посев, посадка))

Обоснование проектируемого способа лесовосстановления основных лесных древесных пород восстанавливаемых лесов с учетом особенностей производства работ в различных категориях защитных лесов и особо защитных участках лесов (для лесных участков, предназначенных для проведения лесовосстановления, на которых лесовосстановительные мероприятия осуществляются лицами, указанными в подпункте "а" пункта 6 Правил, государственными (муниципальными) учреждениями, указанными в подпункте "б" пункта 6 Правил)

Натурное обследование участка после проведения лесозаготовительных работ. Нормативная документация: Правила лесовосстановления, приказ №1024 от 29.12.2021

Сроки и технологии (методы) выполнения работ по лесовосстановлению (для лесных участков, предназначенных для проведения лесовосстановления, на которых лесовосстановительные мероприятия осуществляются лицами, указанными в подпункте "а" пункта 6 Правил, государственными (муниципальными) учреждениями, указанными в подпункте "б" пункта 6 Правил)

Срок лесовосстановления: весна 2025; Подготовка почвы на площади: 7,6 га; механизированная бороздами, 2024 осень, ТДТ 55 с плугом ПЛНЛ-001Ф, глубина обработки 15-25 см; ручная посадка под меч Колесова, в дно, берму или пласт плужной борозды, в ряд или в шахматном порядке, в зависимости от условий местопроизрастания, ширина между борозд 3-4 м, шаг посадки 0,7 м., количество посадочных мест на 1 га - 3500; весна 2025

Сроки и технологии (методы) выполнения работ по агротехническим уходам (для лесных участков, предназначенных для проведения лесовосстановления, на которых лесовосстановительные мероприятия осуществляются лицами, указанными в подпункте "а" пункта 6 Правил, государственными (муниципальными) учреждениями, указанными в подпункте "б" пункта 6 Правил)

1-й год : дополнение по необходимости, уничтожение травянистой растительности; 2-й год : уничтожение травянистой растительности

Сроки и технологии (методы) выполнения работ по лесоводственным уходам (для лесных участков, предназначенных для проведения лесовосстановления, на которых лесовосстановительные мероприятия осуществляются лицами, указанными в подпункте "а" пункта 6 Правил, государственными (муниципальными) учреждениями, указанными в подпункте "б" пункта 6 Правил)

4-й год : вырубка поросли лиственных пород в рядах и междурядьях, шириной 3 м.;
7-й год : вырубка поросли лиственных пород в рядах и междурядьях, шириной 3 м.

Требования к используемому для лесовосстановления посадочному (посевному) материалу:

Порода: ель европейская

Вид посадочного материала (сеянцы, саженцы с открытой (закрытой) корневой системой, селекционная категория происхождения семян, лесосеменной район): стандартные сеянцы Ели европейской 3-х лет с открытой корневой системой нормального происхождения.

Возраст, лет: 3

Высота, см: 12

Диаметр корневой шейки, мм: от 2

Характеристика посевного материала:

Порода:

Класс качества семян:

Селекционная категория:

Место происхождения (лесосеменной район):

Требования к молоднякам, площади которых подлежат отнесению к землям, на которых расположены леса, для признания работ по лесовосстановлению выполненными (для лесных участков, предназначенных для проведения лесовосстановления, на которых лесовосстановительные мероприятия осуществляются лицами, указанными в подпункте "а" пункта 6 Правил, государственными (муниципальными) учреждениями, указанными в подпункте "б" пункта 6 Правил):

Порода: ель европейская

Возраст, лет: 10

Количество деревьев основных лесных древесных пород, тыс. штук/га: 2

Средняя высота, м: 0.7

Объем работ по лесовосстановлению (площадь лесовосстановления, га) (для лесных участков, предназначенных для проведения лесовосстановления, на которых лесовосстановительные мероприятия осуществляются лицами, указанными в подпункте "а" пункта 6 Правил, государственными (муниципальными) учреждениями, указанными в подпункте "б" пункта 6 Правил)

7,6

Проектируемый объем работ по лесовосстановлению (для лесных участков, предназначенных для проведения лесовосстановления, на которых лесовосстановительные мероприятия осуществляются лицами, указанными в подпункте "а" пункта 6 Правил, государственными (муниципальными) учреждениями, указанными в подпункте "б" пункта 6 Правил):

площадь лесовосстановления, га: 7,6

количество жизнеспособных растений основных лесных древесных пород, тыс.штук /га: 3,5

количество жизнеспособных растений основных лесных древесных пород на всей площади, тыс. штук: 26,6

Исполнитель работ по лесовосстановлению:

**ДОКУМЕНТ ПОДПИСАН
ЭЛЕКТРОННОЙ ПОДПИСЬЮ**
Сертификат: 05 70 42 80 00 16 B1 44 A1 46 55 CE D4 DE 94 42 B9
Владелец: Карпова Наталья Генриховна
Действителен: с 14.02.2024 по 14.05.2025

инженер ПТО

Должность (При наличии)

Подпись

Карпова Наталья Генриховна
(Фамилия, имя, отчество -
последнее при наличии)

18.09.2024

Число, месяц, год

АКТ

ОБСЛЕДОВАНИЯ УЧАСТКА ПРИ ВЫБОРЕ СПОСОБА И ТЕХНОЛОГИИ ЛЕСОВОССТАНОВЛЕНИЯ

Арендатор лесного участка

ЗАО «Тихвинский КЛПХ»

№ проекта 6

по декларации № 17-2022-164 от

19.05.2022

1. Лесничество : Тихвинское
2. Участковое лесничество : Хундольское
3. Дача, тех. участок : нет
4. Номер квартала : 16
5. Номер выдела : в.38-7,0га; в41-0,6га
6. Площадь участка (с точностью до 0,1га) : 7,6
7. План участка (прилагается к карточке)
8. Категория площади : Вырубка 24 г.
9. Исходный породный состав участка лесовосстановления :
в.38- 6Е1С2Б1Ос, в.41- 6Е2Б2Ос
10. Условия для работы техники :
 - 10.1. Количество пней, шт/га : 450
 - 10.2. Захламлённость, куб м/га : _____, ср диаметр : 28
отсутствует (до 5 м.куб/га)
 - 10.3. Доступность для работы техники : доступная
11. Характеристика природно-климатических и лесорастительных условий лесного участка
 - 11.1. Лесорастительная зона : Таёжная
 - 11.2. Лесной район : Балтийско-Белозерский таежный район
 - 11.3. Целевое назначение лесов : _____
эксплуатационные леса
 - 11.4. Рельеф : Дренированные равнины с несколько ослабленным стоком
 - 11.5. Почва : Грубогумусная подзолистая супесчаная
 - 11.6 Увлажнение Свежие
 - 11.7. Тип леса (тип вырубки, тип лесораст. условий) : в.38-чсв2; в.41-чсв2
 - 11.8. Степень задернения почвы : слабая (11-30%)
 - 11.9. Характер и размещение оставленных деревьев : единичные
Описание, количество, объекты биоразнообразия: сосна-14 шт; осина-23 шт; береза-16шт
 - 11.10. Степень минерализации почвы (% от площади участка) : 0
12. Характеристика подроста главных (целевых) пород :

Состав подроста

 - 12.1. Средняя высота, м : _____
 - 12.2. Средний возраст, лет : _____
 - 12.3. Количество - всего тыс.шт/га 0,0, в тч по породам :
Сосна
Ель
Береза
Осина
 - 12.4. Категория густоты : _____
 - 12.5. Распределение по площади : _____
 - 12.6. Жизнеспособность подроста : _____
13. Характеристика возобновления мягколиственных пород :
 - 13.1. Порода : _____
 - 13.2. Количество - т.шт/га : _____
 - 13.3. Средняя высота, м : _____
14. Источники обсеменения :
15. Характеристика санитарного состояния :

в связи с отсутствием на восстанавливаемой площади признаков заселения вредных организмов, обследование на лесном участке не проводилось

16. Предложения для разработки Проекта лесовосстановления :

16.1. Способ лесовосстановления :

искусственное

16.2. Главные (целевые) породы :

ель европейская

16.3. Срок лесовосстановления :

весна 2025 г.
сезон год

16.4. Обоснование способа лесовосстановления :

Натурное обследование участка после проведения лесозаготовительных работ. Нормативная документация: Правила лесовосстановления, приказ №1024 от 29.12.2021

17. Необходимость проведения предварительных и сопутствующих мероприятий :

17.1. Очистка вырубki, гари :

не требуется

17.2. Санитарные :

не требуется

17.3. Противопожарные :


при необходимости выполняется прерывистая опашка участка лесовосстановления

17.4. Иные предложения :

Исполнитель :

специалист

должность


подпись

Карпова Н.Г.

ФИО

2.08.24

дата


Согласовано:

Представитель лесничества:

лесничий участкового

лесничества

должность


подпись

Стецюк А.Н.

ФИО


2.08.24

дата

Представитель арендатора:

специалист

должность


подпись

Карпова Н.Г.

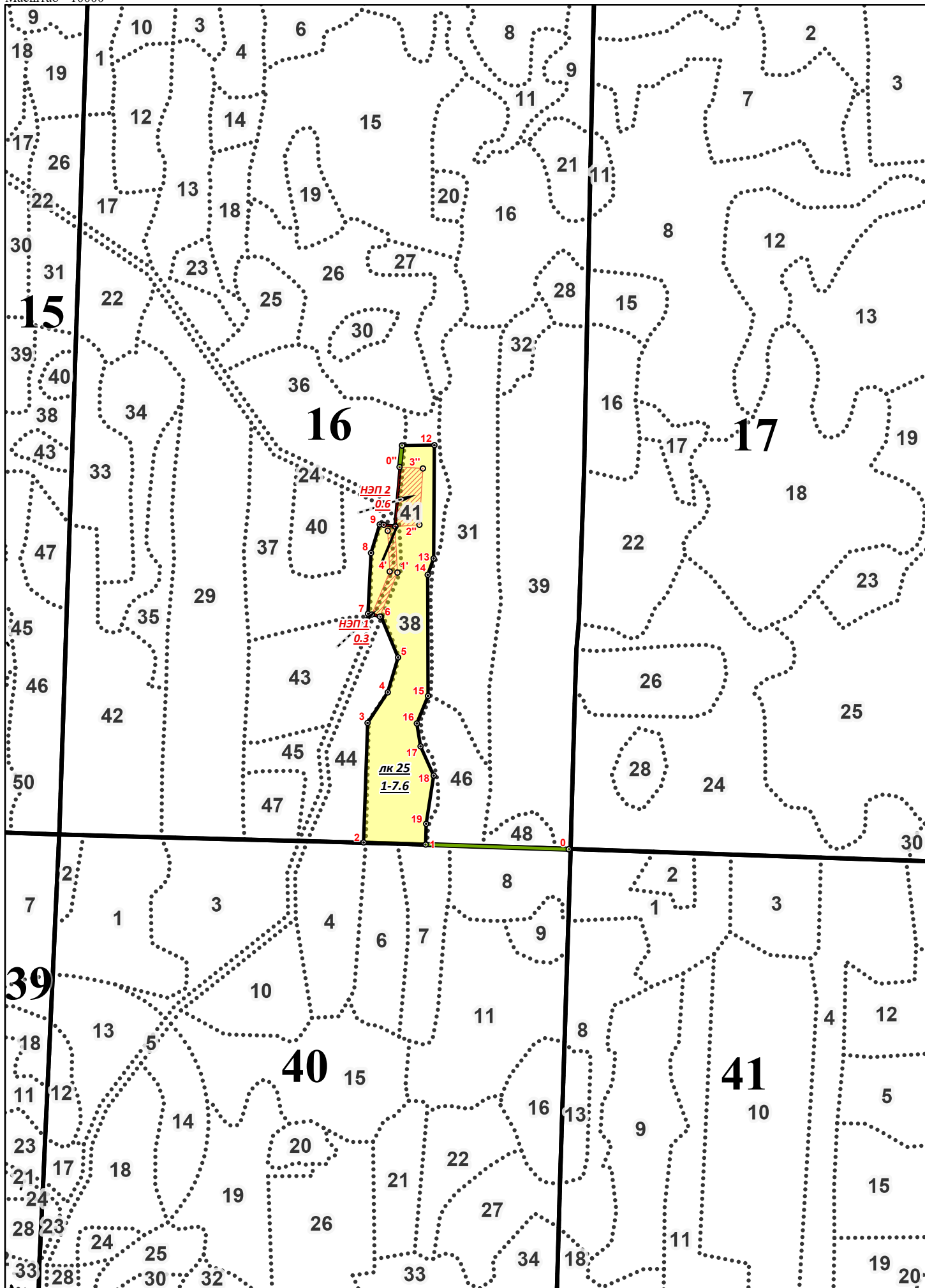
ФИО

2.08.24

дата

План лесного участка

Масштаб - 10000



Экспликация участка

Номера точек	Долгота	Широта	Направление (азимут), гр	Длина, м
привязка				
0 - 1	34,291160	60,141260	260,0	296,0
Лесосека				
1 - 2	34,285820	60,141400	260,0	128,5
2 - 3	34,283510	60,141460	350,0	248,0
3 - 4	34,283740	60,143690	21,5	76,0
4 - 5	34,284520	60,144250	4,5	75,5
5 - 6	34,284930	60,144900	325,5	91,0
6 - 7	34,284330	60,145660	271,5	28,0
7 - 8	34,283840	60,145720	351,0	126,0
8 - 9	34,283990	60,146850	5,0	62,0
9 - 10	34,284340	60,147380	85,0	32,0
10 - 11	34,284910	60,147340	353,0	168,0
11 - 12	34,285230	60,148840	77,5	67,0
12 - 13	34,286440	60,148840	168,5	235,0
13 - 14	34,286330	60,146730	188,0	36,0
14 - 15	34,286090	60,146420	168,0	251,0
15 - 16	34,286020	60,144170	190,0	61,5
16 - 17	34,285580	60,143660	159,0	48,0
17 - 18	34,285700	60,143230	144,0	66,5
18 - 19	34,286170	60,142680	177,0	101,0
19 - 1	34,285860	60,141790	171,0	44,0
НЭП 1				
10 - 1'	34,284910	60,147340	165,2	96,0
1' - 2'	34,284970	60,146480	189,8	98,5
2' - 3'	34,284280	60,145660	272,4	17,5
3' - 4'	34,283980	60,145710	10,6	96,5
4' - 5'	34,284680	60,146500	345,4	84,5
5' - 6'	34,284630	60,147260	314,7	15,0
6' - 10	34,284490	60,147370	85,5	24,0
привязка				
11 - 0"	34,285230	60,148840	174,6	45,0
НЭП 2				
0" - 1"	34,285120	60,148440	172,1	123,5
1" - 2"	34,284920	60,147330	73,9	50,0
2" - 3"	34,285820	60,147360	351,7	117,0
3" - 0"	34,285990	60,148410	261,7	48,5