

Приложение 2
к Правилам осуществления мероприятий
по предупреждению распространения
вредных организмов
Утверждены
приказом Минприроды России
от 09.11.2020 № 912

УТВЕРЖДАЮ:
Должность: Заместитель председателя Комитета
по природным ресурсам Ленинградской области
ФИО: О.И. Батищев
Дата: 05.02.2025

Акт обследования аварийных деревьев № 010-ТМ-4124/47
лесных насаждений Рошинского лесничества,
Ленинградской области (субъект Российской Федерации)

Место проведения

Участковое лесничество	Урочище (дача)	Квартал (кварталы)	Выдел (выделы)
Лесинское	-	103	5

ПЕРЕЧЕТНАЯ ВЕДОМОСТЬ АВАРИЙНЫХ ДЕРЕВЬЕВ, НАЗНАЧАЕМЫХ В РУБКУ

№ дерева	Координаты		Порода	Высота, м	Диаметр, см	Запас, куб.м	Структурные изъяны, характеризующие аварийность дерева	Сроки проведения мероприятия
1	2		3	4	5	6	7	8
40	60.27033	29.77457	Е	23	29	0,729	Дерево сухое, комлевая трухлявая гниль, наклон на дорогу	2024-2026
41	60.27031	29.77452	Е	11	10	0,043	Дерево сухое, комлевая трухлявая гниль, наклон на дорогу	2024-2026
42	60.27029	29.77453	Е	19	24	0,421	Дерево сухое, комлевая трухлявая гниль, наклон на дорогу	2024-2026
43	60.27026	29.77457	Г	20	24	0,443	Дерево сухое, комлевая трухлявая гниль, наклон на дорогу	2024-2026
44	60.27025	29.77453	Г	11	16	0,111	Дерево сухое, комлевая трухлявая гниль, наклон на дорогу	2024-2026
45	60.27027	29.7745	Е	18	23	0,366	Дерево сухое, стволовая, комлевая трухлявая гниль, наклон на дорогу	2024-2026
46	60.2695	29.77427	Г	24	30	0,814	Дерево сухое, стволовая, комлевая трухлявая гниль, наклон на дорогу	2024-2026
47	60.26948	29.77431	Е	14	18	0,178	Дерево сухое, стволовая, комлевая трухлявая гниль, наклон на дорогу	2024-2026
48	60.26947	29.77431	Е	23	28	0,679	Дерево сухое, стволовая, комлевая гниль, наклон на дорогу	2024-2026
49	60.26935	29.77406	Е	27	42	1,795	Дерево сухое, стволовая, корневая гниль, наклон на дорогу	2024-2026
50	60.26935	29.77407	Е	10	24	0,231	Дерево сухое, стволовая, корневая гниль, наклон на дорогу	2024-2026
51	60.26943	29.77303	Е	25	36	0,637	Дерево сухое, стволовая, комлевая трухлявая гниль, наклон на дорогу, рядом с парковкой	2024-2026
52	60.26948	29.77296	Е	25	36	1,221	Дерево сухое, стволовая, комлевая трухлявая гниль, наклон на дорогу, рядом с парковкой	2024-2026
53	60.26956	29.77286	Е	25	26	0,637	Дерево сухое, стволовая, комлевая трухлявая гниль, наклон на дорогу, вблизи от дома администрации	2024-2026
54	60.26958	29.77272	Е	27	36	1,318	Дерево сухое, стволовая, комлевая трухлявая гниль, наклон на дорогу, вблизи от дома администрации	2024-2026
55	60.26968	29.77286	Е	14	26	0,371	Дерево сухое, стволовая, корневая гниль, наклон на дорогу	2024-2026
56	60.26969	29.77287	Е	22	23	0,439	Дерево сухое, стволовая, корневая гниль, наклон на дорогу	2024-2026
57	60.26972	29.7733	Е	22	23	0,439	Дерево сухое, комлевая трухлявая гниль, наклон на дорогу	2024-2026
58	60.26972	29.77326	Е	24	24	0,521	Дерево сухое, комлевая трухлявая гниль, наклон на дорогу	2024-2026
59	60.26974	29.77331	Е	21	25	0,505	Дерево сухое, комлевая трухлявая гниль, наклон на дорогу	2024-2026
60	60.2695	29.77236	Г	27	35	1,246	Дерево сухое, стволовая, комлевая трухлявая гниль, наклон на дорогу, вблизи от дома администрации	2024-2026
61	60.26948	29.7724	Е	9	11	0,044	Дерево сухое, стволовая, комлевая трухлявая гниль, наклон на дорогу, вблизи от дома администрации	2024-2026
62	60.26947	29.77245	Е	12	14	0,092	Дерево сухое, стволовая, комлевая трухлявая гниль, наклон на дорогу, вблизи от дома администрации	2024-2026
63	60.26963	29.7723	Е	27	38	1,469	Дерево сухое, стволовая, комлевая трухлявая гниль, наклон на дорогу, вблизи от дома администрации	2024-2026
64	60.26948	29.77191	Г	21	23	0,427	Дерево сухое, стволовая, комлевая трухлявая гниль, наклон на дорогу, вблизи от теннисного корта	2024-2026
65	60.26945	29.77174	Е	12	20	0,188	Дерево сухое, стволовая, комлевая трухлявая гниль, наклон на дорогу, вблизи от теннисного корта	2024-2026
66	60.26946	29.77165	Е	25	32	0,965	Дерево сухое, стволовая, комлевая трухлявая гниль, наклон на дорогу, вблизи от теннисного корта	2024-2026
67	60.26946	29.77155	Е	27	33	1,108	Дерево сухое, стволовая, комлевая трухлявая гниль, наклон на дорогу, вблизи от теннисного корта	2024-2026
68	60.26954	29.7715	Е	26	35	1,2	Дерево сухое, стволовая, комлевая трухлявая гниль, наклон на дорогу, вблизи от теннисного корта	2024-2026
						18,637		

Исполнитель работ по проведению лесопатологического обследования аварийных деревьев:

ПЕРЕЧЕТНАЯ ВЕДОМОСТЬ АВАРИЙНЫХ ДЕРЕВЬЕВ, НАЗНАЧАЕМЫХ В РУБКУ

№ дерева	Координаты	Порода	Высота, м	Диаметр, см	Запас, куб.м	Структурные изъяны, характеризующие аварийность дерева	Сроки проведения мероприятия
1	2	3	4	5	6	7	8
	Фамилия, имя и отчество (при наличии)	Троицкая Т.В.					

Подпись _____

Дата проведения обследования _____ 30.07.2024

Дата составления документа 27.11.2024

Телефон _____ (812) 552 73 55

ЗАКЛЮЧЕНИЕ

С целью предотвращения негативных процессов или снижения ущерба от их воздействия :

Необходимо провести рубку аварийных деревьев

Приложение 1
К акту обследования аварийных деревьев

ФОТОТАБЛИЦА

Дерево №40

Фото № 40.1 Общий вид дерева



Фото № 40.2 Общий вид дерева



Дерево №41

Фото № 41.1 Общий вид дерева



Фото № 41.2 Общий вид дерева



Дерево №42

Фото № 42.1 Общий вид дерева



Фото № 42.2 Общий вид дерева



Дерево №43

Фото № 43.1 Общий вид дерева



Фото № 43.2 Общий вид дерева



Дерево №44

Фото № 44.1 Общий вид дерева



Фото № 44.2 Общий вид дерева



Дерево №45

Фото № 45.1 Общий вид дерева



Фото № 45.2 Общий вид дерева



Дерево №46

Фото № 46.1 Общий вид дерева



Фото № 46.2 Общий вид дерева



Дерево №47

Фото № 47.1 Общий вид дерева



Фото № 47.2 Общий вид дерева



Дерево №48

Фото № 48.1 Общий вид дерева



Фото № 48.2 Общий вид дерева




Дерево №49

Фото № 49.1 Общий вид дерева



Фото № 49.2 Общий вид дерева



Дерево №50

Фото № 50.1 Общий вид дерева



Фото № 50.2 Общий вид дерева



Дерево №51

Фото № 51.1 Общий вид дерева



Фото № 51.2 Общий вид дерева



Дерево №52

Фото № 52.1 Общий вид дерева



Фото № 52.2 Общий вид дерева(трухлявая гниль)



Дерево №53

Фото № 53.1 Общий вид дерева



Фото № 53.2 Общий вид дерева




Дерево №54

Фото № 54.1 Общий вид дерева



Фото № 54.2 Общий вид дерева




Дерево №55

Фото № 55.1 Общий вид дерева



Фото № 55.2 Общий вид дерева




Дерево №56

Фото № 56.1 Общий вид дерева



Фото № 56.2 Общий вид дерева




Дерево №57

Фото № 57.1 Общий вид дерева



Фото № 57.2 Общий вид дерева



Дерево №58

Фото № 58.1 Общий вид дерева



Фото № 58.2 Общий вид дерева




Дерево №59

Фото № 59.1 Общий вид дерева



Фото № 59.2 Общий вид дерева



Дерево №60

Фото № 60.1 Общий вид дерева



Фото № 60.2 Общий вид дерева




Дерево №61

Фото № 61.1 Общий вид дерева



Фото № 61.2 Общий вид дерева



Дерево №62

Фото № 62.1 Общий вид дерева



Фото № 62.2 Общий вид дерева



Дерево №63

Фото № 63.1 Общий вид дерева



Фото № 63.2 Общий вид дерева



Дерево №64

Фото № 64.1 Общий вид дерева



Фото № 64.2 Общий вид дерева



Дерево №65

Фото № 65.1 Общий вид дерева



Фото № 65.2 Общий вид дерева



Дерево №66

Фото № 66.1 Общий вид дерева



Фото № 66.2 Общий вид дерева



Дерево №67

Фото № 67.1 Общий вид дерева



Фото № 67.2 Общий вид дерева



Дерево №68

Фото № 68.1 Общий вид дерева



Фото № 68.2 Общий вид дерева

