

## Проект лесовосстановления на лесном участке № 19 / 2024 год

Лесовосстановление: искусственное (естественное, искусственное, комбинированное)

Субъект Российской Федерации: Ленинградская область

Лесной район: Балтийско-Белозерский таежный район

### Характеристика местоположения лесного участка:

Лесничество: Подпорожское

Участковое лесничество: Пертозерское

Урочище:

№ Квартала: 127

№ Выдела: 5,10,20 (выд.5-11,4 га; выд.10-2,8 га; выд.20-9,8 га)

Площадь лесного участка, га: 24

(исходные данные для проекта лесовосстановления: материалы обследования лесного участка при выборе способа лесовосстановления, план лесного участка, масштаб 1:10 000 прилагаются к проекту лесовосстановления)

### Характеристика лесорастительных условий лесного участка:

Рельеф участка (уклон): равнинный

Гидрологические условия (увлажнение): почва свежая, в низких местах с повышенным накоплением влаги

Почва: суглинистая

### Характеристика площадей лесного участка:

вырубка 2023 года

(вырубки, гари, прогалины, иные не занятые лесными насаждениями или предназначенные для лесовосстановления земли)

### Характеристика вырубки:

Количество пней, тыс. штук/га: 0,6

Характер и размещение оставленных деревьев и кустарников (куртины, полосы, групповое, равномерное): нет

Степень задернения почвы (слабая, средняя, сильная): средняя

Степень минерализации почвы (% от площади лесного участка): 0%

Состояние очистки от порубочных остатков и валежника (захламленность, м3): отсутствует (до 5 м.куб/га)

а) отсутствует (до 5 м3/га); б) слабая (5-20 м3/га); в) средняя (20-50 м3/га); г) сильная (более 50 м3/га).

Категория доступности для техники: доступная

а) доступная;

б) требуется узкополосная расчистка без корчевки пней;

в) требуется узкополосная расчистка;

г) требуется широкополосная расчистка с корчевкой пней.

### Характеристика имеющихся подроста и молодняка лесных древесных пород:

Нет подроста и молодняка

### Проектируемый способ лесовосстановления:

искусственное лесовосстановление

(естественное лесовосстановление, искусственное лесовосстановление, комбинированное лесовосстановление (посев, посадка))

**Обоснование проектируемого способа лесовосстановления основных лесных древесных пород восстанавливаемых лесов с учетом особенностей производства работ в различных категориях защитных лесов и особо защитных участках лесов (для лесных участков, предназначенных для проведения лесовосстановления, на которых лесовосстановительные мероприятия осуществляются лицами, указанными в подпункте "а" пункта 6 Правил, государственными (муниципальными) учреждениями, указанными в подпункте "б" пункта 6 Правил)**

Согласно Правил лесовосстановления, утвержденных приказом Министерства природных ресурсов и экологии РФ от 29.12.2021 года № 1024 - отсутствие предварительного возобновления жизнеспособным подростом и молодняком гавных лесных древесных пород

**Сроки и технологии (методы) выполнения работ по лесовосстановлению (для лесных участков, предназначенных для проведения лесовосстановления, на которых лесовосстановительные мероприятия осуществляются лицами, указанными в подпункте "а" пункта 6 Правил, государственными (муниципальными) учреждениями, указанными в подпункте "б" пункта 6 Правил)**

Подготовка почвы осень 2024 года, механизированная бороздами глубиной до 20 см, трактор ТДТ-55 с плугом ПКЛ-70, борозды шириной до 0,7 м, через 4-6 м., посев семян ели ручной весной 2025 года

**Сроки и технологии (методы) выполнения работ по агротехническим уходам (для лесных участков, предназначенных для проведения лесовосстановления, на которых лесовосстановительные мероприятия осуществляются лицами, указанными в подпункте "а" пункта 6 Правил, государственными (муниципальными) учреждениями, указанными в подпункте "б" пункта 6 Правил)**

1-й уход (2026 год)- уничтожение травянистой растительности в рядах лесных культур, дополнение по мере необходимости

2-й уход ( 2027 год)- уничтожение травянистой и древесной растительности в рядах и междурядьях

**Сроки и технологии (методы) выполнения работ по лесоводственным уходам (для лесных участков, предназначенных для проведения лесовосстановления, на которых лесовосстановительные мероприятия осуществляются лицами, указанными в подпункте "а" пункта 6 Правил, государственными (муниципальными) учреждениями, указанными в подпункте "б" пункта 6 Правил)**

3-й уход (2030 год)- уничтожение травянистой и нежелательной древесной растительности

4-й уход(2032 год)- уничтожение травянистой и нежелательной древесной растительности

**Требования к используемому для лесовосстановления посадочному (посевному) материалу:**

**Характеристика посевного материала:**

Порода: Ель европейская

Класс качества семян: первый

Селекционная категория: нормальные

Место происхождения (лесосеменной район): 2

**Требования к молоднякам, площади которых подлежат отнесению к землям, на которых расположены леса, для признания работ по лесовосстановлению завершенными (для лесных участков, предназначенных для проведения лесовосстановления, на которых лесовосстановительные мероприятия осуществляются лицами, указанными в подпункте "а" пункта 6 Правил, государственными (муниципальными) учреждениями, указанными в подпункте "б" пункта 6 Правил):**

Порода: Ель европейская (обыкновенная)

Возраст, лет: максимальный срок лесовосстановления 9

Количество деревьев основных лесных древесных пород, тыс. штук/га: не менее 1,7

Средняя высота, м: не менее 0,7

**Объем работ по лесовосстановлению (площадь лесовосстановления, га) (для лесных участков, предназначенных для проведения лесовосстановления, на которых лесовосстановительные мероприятия осуществляются лицами, указанными в подпункте "а" пункта 6 Правил, государственными (муниципальными) учреждениями, указанными в подпункте "б" пункта 6 Правил)**

24

**Проектируемый объем работ по лесовосстановлению (для лесных участков, предназначенных для проведения лесовосстановления, на которых лесовосстановительные мероприятия осуществляются лицами, указанными в подпункте "а" пункта 6 Правил, государственными (муниципальными) учреждениями, указанными в подпункте "б" пункта 6 Правил):**

площадь лесовосстановления, га: 24

количество жизнеспособных растений основных лесных древесных пород, тыс.штук /га: 4

количество жизнеспособных растений основных лесных древесных пород на всей площади, тыс. штук: 96

**Исполнитель работ по лесовосстановлению:**

ДОКУМЕНТ ПОДПИСАН  
ЭЛЕКТРОННОЙ ПОДПИСЬЮ

Сертификат: 02 4В FC 09 01 7А В1 6С ВА 47 58 9В ВD 96 А6 50 3В  
Владелец: БАКАНАЧ АЛЕКСАНДР ВАЛЕРЬЕВИЧ, ООО  
Действителен: с 24.05.2024 по 24.08.2025

Генеральный директор

Должность (При наличии)

Подпись

Баканач Александр Валерьевич

(Фамилия, имя, отчество -  
последнее при наличии)

02.10.2024

Число, месяц, год

**АКТ**  
**ОБСЛЕДОВАНИЯ УЧАСТКА**  
**ПРИ ВЫБОРЕ СПОСОБА И ТЕХНОЛОГИИ ЛЕСОВОССТАНОВЛЕНИЯ**

1. Лесничество Подпорожское
2. Участковое лесничество Пертозерское
3. Номер(а) лесного квартала 127
4. Номер(а) лесотаксационного выдела (выделов): 5,10,20
5. Площадь участка, с точностью до 0,0000 га 24.0 га (выд.5-11,4 га; выд.10-2,8 га; выд.20-9,8 га)
6. План лесного участка (прилагается к акту)
7. Категория площадей участка лесовосстановления вырубка 2023 года  
(вырубка, гарь, иная (год, месяц))
8. Наименование организации и основания возникновения обязательств ООО «СВИРЬЛЕС»  
Договор аренды лесного участка № 2-2008-12-132-3 от 16.12.2008  
(номер договора аренды лесного участка, постоянного (бессрочного) пользования, безвозмездного пользования, сервитута, номер лесной декларации, основания для перевода в земли иных категорий)
9. Исходный породный состав участка лесовосстановления 5Б3Ос2Е; 6Б3Ос1Е; 4Ос3Б2Е1С  
(до вырубки, гари, гибели)
10. Условия для работы техники:
  - 10.1. Количество пней 600 шт./га, средний диаметр 24 см
  - 10.2. Захламленность, м<sup>3</sup>/га отсутствует  
(отсутствует - менее 5 м<sup>3</sup>/га, слабая - 5 - 20 м<sup>3</sup>/га, средняя - 20 - 50 м<sup>3</sup>/га, сильная > 50 м<sup>3</sup>/га)
  - 10.3. Доступность для работы техники доступна без расчистки и корчевки пней
11. Характеристика природно-климатических и лесорастительных условий лесного участка:
  - 11.1. Лесорастительная зона таёжная
  - 11.2. Лесной район Балтийско-Белозерский таёжный лесной район
  - 11.3. Целевое назначение лесов эксплуатационные леса
  - 11.4. Рельеф равнинный
  - 11.5. Почва суглинистая, свежая, в низких местах с повышенным накоплением влаги  
(тип, степень увлажнения, механический состав)
  - 11.6. Тип леса (тип вырубки, тип лесорастительных условий) КС С2; ЧС В2; КС В2
  - 11.7. Степень задернения почвы средняя  
(отсутствует - до 10%%, слабая - 11-30%%, средняя - 31-50%%, сильная > 50%%)
12. Характеристика подроста главных (целевых) пород (перечетная ведомость прилагается):
  - 12.1. Средняя высота - м
  - 12.2. Средний возраст - лет
  - 12.3. Количество, всего - тыс.шт./га, в том числе по породам: -
  - 12.4. Категория густоты -
  - 12.5. Распределение по площади -  
(редкий, средний, густой, равномерное, неравномерное, групповое)
  - 12.6. Жизнеспособность подроста -  
(жизнеспособный, нежизнеспособный)
13. Характеристика возобновления мягколиственных пород:
  - 13.1. Порода -
  - 13.2. Количество - тыс.шт./га,
  - 13.3. Средняя высота - м
14. Источники обсеменения стена леса  
(порода, источник: одиночные (шт./га), куртины, полосы, стены леса)
15. Характеристика санитарного состояния заселённость вредными организмами не обнаружена  
(заселенность вредными организмами, болезни леса)
16. Предложения для разработки Проекта лесовосстановления:
  - 16.1. Способ лесовосстановления искусственный  
(естественный, искусственный, комбинированный)
  - 16.2. Главные (целевые) породы ель
  - 16.3. Срок лесовосстановления 2025 год  
(начало, окончание (месяц, год))



Приложение 1 к акту  
обследования лесного  
участка

План участка для проведения лесовосстановления

Лесничество Подпорожское

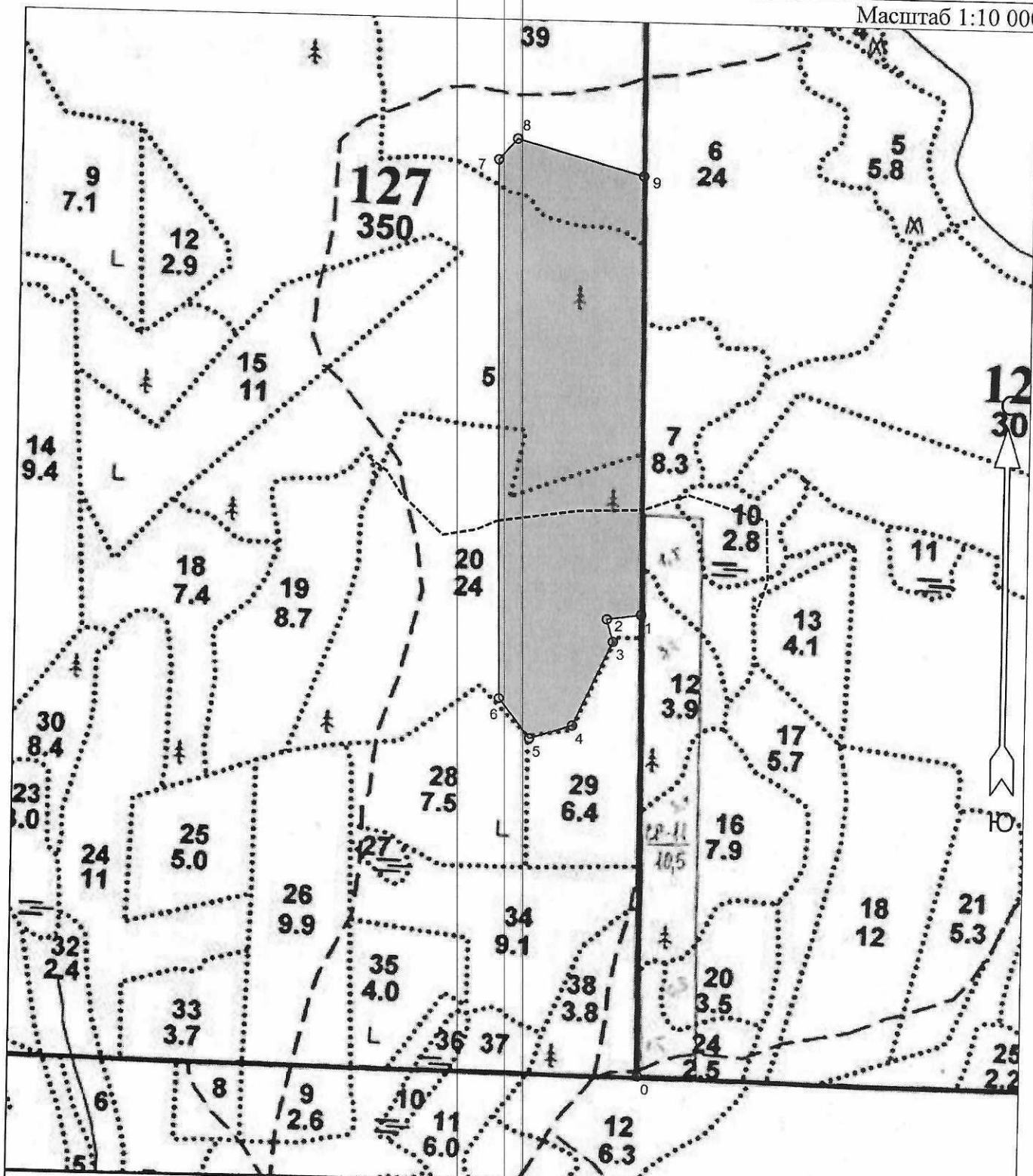
Участковое лесничество Пертозерское

Номер(а) лесного квартала 127

Номер(а) лесотаксационного выдела (выделов): 5,10,20


Площадь участка, с точностью до 0,0000 га 24,0

Масштаб 1:10 000

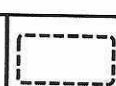


Условные обозначения

Лесные культуры - 24,0 га



Лесной проезд - 0,2 га



- Геодезические координаты получены при помощи навигатора GARMIN ETREX LEGEND HCX в системе координат МСК-47 Ленинградской области - зона 3

Экспликация участка							
Номера точек	Геодезические координаты*		Азимуты линий	Длина, м			
	Геодезическая долгота (X)	Геодезическая широта (Y)					
Привязка							
0	536896.947	3295140.517	0 - 1	359°.30'	824.0		
Объект							
Категория земель	Площадь участка, га	Номера точек	Геодезические координаты*		Азимуты линий	Длина, м	
			Геодезическая долгота (X)	Геодезическая широта (Y)			
Основной полигон	24.2	1	537721.573	3295122.905	1 - 2	262°.00'	61.0
		2	537712.229	3295062.467	2 - 3	164°.30'	42.0
		3	537671.877	3295074.283	3 - 4	204°.30'	168.0
		4	537517.985	3295006.364	4 - 5	252°.00'	80.0
		5	537492.282	3294930.394	5 - 6	322°.30'	90.0
		6	537563.060	3294874.569	6 - 7	359°.00'	955.0
		7	538518.573	3294845.876	7 - 8	41°.30'	50.0
		8	538556.472	3294878.612	8 - 9	105°.30'	233.0
		9	538497.201	3295104.493	9 - 1	179°.20'	775.0

Приложение 2 к акту  
обследования лесного  
участка

**ПЕРЕЧЕТНАЯ ВЕДОМОСТЬ**  
ЖИЗНЕСПОСОБНОГО ПОДРОСТА ПРИ ОБСЛЕДОВАНИИ  
УЧАСТКА № \_\_\_/2025 ГОД ЛЕСОВОССТАНОВЛЕНИЯ

Лесничество \_\_\_\_\_ Подпорожское

Участковое лесничество \_\_\_\_\_ Пертозерское

Номер(а) лесного квартала \_\_\_\_\_ 127

Номер(а) лесотаксационного выдела (выделов): \_\_\_\_\_ 5,10,20

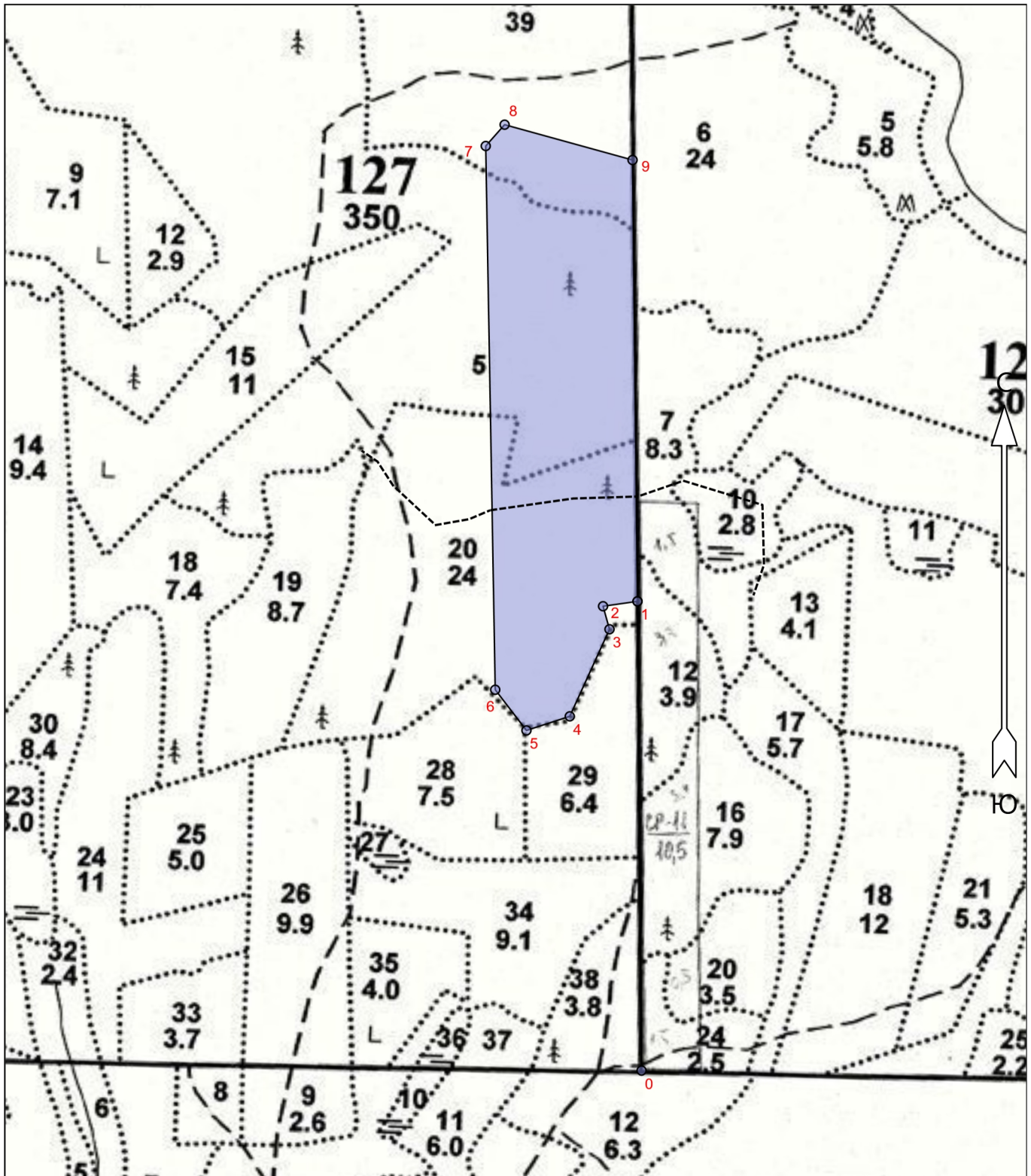
Площадь участка, с точностью до 0,0000 га \_\_\_\_\_ 24,0

Номер пробной площади (п.п.) номера учетных площадок	Порода	Распределение подроста по высоте, шт.				Средняя высота, м
		Мелкий (до 0,5 м)	Средний (0,51-1,5 м)	Крупный (свыше 1,5 м)	Итого	
Всего по участку подроста главных (целевых) пород	-	-	-	-	-	-
Коэффициент перевода	-	0,5	0,8	1,0	-	-
С учетом коэффициента	-	-	-	-	-	-
Итого в пересчете на крупный, подроста главных (целевых) пород, тыс. шт.	-	-	-	-	-	-





**ПЛАН ЛЕСНОГО УЧАСТКА  
(создание лесных культур)**

Площадь участка: **24.0 га**  
 Лесничество (лесопарк): **Подпорожское**  
 Участковое лесничество: **Пертозерское**  
 Номер(а) лесного квартала: **127**  
 Номер(а) лесотаксационного выдела: **5,10,20 (выд.5-11,4 га; выд.10-2,8 га; выд.20-9,8 га)**  
 Масштаб: **1 : 10000**



Условные обозначения

Лесные культуры - 24,0 га		Лесной проезд - 0,2 га	
---------------------------	---	------------------------	---

\* - Геодезические координаты получены при помощи GARMIN ETREX LEGEND HCX. в системе координат МСК-47 Ленинградской области - зона 3

Экспликация участка							
Номера точек	Геодезические координаты*		Азимуты линий	Длина, м			
	Геодезическая долгота (X)	Геодезическая широта (Y)					
Привязка							
0	536896.947	3295140.517	0 - 1	359°.30'	824.0		
Объект							
Категория земель	Площадь участка, га	Номера точек	Геодезические координаты*		Азимуты линий	Длина, м	
			Геодезическая долгота (X)	Геодезическая широта (Y)			
Основной полигон	24.2	1	537721.573	3295122.905	1 - 2	262°.00'	61.0
		2	537712.229	3295062.467	2 - 3	164°.30'	42.0
		3	537671.877	3295074.283	3 - 4	204°.30'	168.0
		4	537517.985	3295006.364	4 - 5	252°.00'	80.0
		5	537492.282	3294930.394	5 - 6	322°.30'	90.0
		6	537563.060	3294874.569	6 - 7	359°.00'	955.0
		7	538518.573	3294845.876	7 - 8	41°.30'	50.0
		8	538556.472	3294878.612	8 - 9	105°.30'	233.0
		9	538497.201	3295104.493	9 - 1	179°.20'	775.0