

УТВЕРЖДАЮ:

Заместитель председателя Комитета  
По природным ресурсам Ленинградской области

должность

Батищев О.И.

фамилия, имя и отчество (при наличии)

03.09.2025

дата

**Акт**  
**лесопатологического обследования № 102-ГК**

лесных насаждений Всеволожского (лесничество)  
Ленинградской области (субъект Российской Федерации)

Способ лесопатологического обследования: 1. Визуальный



2. Инструментальный



Место проведения

Участковое лесничество	Урочище (дача)	Квартал	Выдел	Площадь выдела, га	Лесопатологический выдел	Площадь лесопатологического выдела, га
Ореховское		18	20	4,4	-	-

Лесопатологическое обследование проведено на общей площади 4,4 га.

Кадастровый номер участка: \_\_\_\_\_  
(для участков, предоставленных в постоянное (бессрочное) пользование, аренду)

Документ о праве пользования:

\_\_\_\_\_  
(тип документа о праве пользования, дата, номер, вид разрешенного использования лесов)

# 1. Визуальное (рекогносцировочное) лесопатологическое обследование

(раздел включается в акт, в случае проведения лесопатологического обследования визуальным способом).

Наземное ☒

Дистанционное ☐

1.1. На площади 4,4 га фактическая таксационная характеристика лесного насаждения соответствует (не соответствует) таксационному описанию (нужное подчеркнуть).

Причины несоответствия: Давность лесоустройства 10 лет и более.

Ведомость участков с выявленными несоответствиями приведена в приложении 1 к Акту.

1.2. Лесные насаждения с нарушенной и утраченной устойчивостью выявлены на площади 4,4 га:

Участковое лесничество	Урочище (дача)	Квартал	Выдел	Площадь (га) насаждений:		Причины ослабления, повреждения
				с нарушенной устойчивостью	с утраченной устойчивостью	
1	2	3	4	5	6	8
Ореховское		18	20	4,4		343 - Повреждение (заселено или отработано) короедом-типографом 822 - Воздействия шквалистых и ураганных ветров прошлых лет, повлекшие слом стволов деревьев 821 - Воздействия сильных ветров прошлых лет, повлекшие наклон более 10°, изгиб или вывал деревьев
Итого				4,4		

Состояние обследованных лесных насаждений приведено в приложениях 1.1 – 1.4 к Акту в зависимости от метода проведения ЛПО.

1.3. В обследованных лесных насаждениях прогнозируется:

Прогноз	Площадь, га
1	2
Ослабление лесных насаждений	4,4
Усыхание лесных насаждений различной степени	4,4
Развитие очагов вредных организмов	4,4

1.4. Обнаружено загрязнение лесного участка отходами и выбросами:

промышленными ☐

бытовыми ☐

Вид загрязнения	Размеры загрязнения			Объем, куб. м	Площадь загрязнения, га
	длина, м	ширина, м	высота, м		

1	2	3	4	5	6
-	-	-	-	-	-

## ЗАКЛЮЧЕНИЕ

Оценка текущего санитарного и лесопатологического состояния лесных насаждений, назначенные профилактические мероприятия по защите лесов, заключение о необходимости проведения инструментального лесопатологического обследования.

Насаждение ослабленное (насаждение с нарушенной устойчивостью), СКС насаждения – 2.4

Участковое лесничество	Урочище (дача)	Квартал	Выдел	Площадь выдела, га	Лесопатологический выдел	Площадь лесопатологического выдела, га	Вид мероприятия	Рекомендуемый срок проведения мероприятия
1	2	3	4	5	6	7	8	9
Ореховское		18	20	4,4	-	-	СОМ не требуется	-

Согласно п. 17 Приказа № 910 от 09.11.2020 г, минимальный размер лесопатологического выдела составляет 0,1 га независимо от зоны лесопатологической угрозы. В квартале 18 выделе 20 куртины погибших деревьев породы Ель составляют менее 0,1 га. Исходя из этого нет возможности выделить лесопатологические выдела для назначений санитарных мероприятий.

Дата проведения обследования: 19.07.2025 года

Исполнитель работ по проведению лесопатологического обследования:


Фамилия, имя и отчество (при наличии) Исхаков Дамир Миниярович

Организация: ИП Исхаков Д.М.

Должность: инженер – лесопатолог

Телефон: 8(917) 416 47 74

Подпись



Ведомость участков леса с выявленными несоответствиями таксационным описаниям


Субъект Российской Федерации Ленинградская область  
Лесничество Всеволожское  
Участковое лесничество Ореховское Урочище (лесная дача) \_\_\_\_\_

Год проведения лесоучетной работы	Номер квартала	Номер выдела	Площадь выдела, га	Целевое назначение	Категория защитных лесов	ОЗУ	Источники данных	Номер лесопатологического выдела	Площадь лесопатологического выдела, га	Таксационная характеристика									Заложено пробных площадей	
										состав	порода	возраст, лет	средняя высота, м	средний диаметр, см	тип леса	полнота	бонитет	запас, куб. м/га	количество, шт.	Общая площадь, га
1	2	3	4	5	6	7	8	9	10	11	12	13	14	15	16	17	18	19	20	21
1998	18	20	4,4	Защитные	Ценные леса: Запретные полосы лесов, расположенные вдоль водных объектов	-	ТО	-	-	4ЕЗЕ2Б1С	Е	60	17	18	БР	0,6	2	250	-	-
							Ф	-	-	7Е2Б1С	Е	60	22	28	БР	0,6	2	250	-	-

Условные обозначения:  
ТО - таксационные описания. Ф - фактическая характеристика лесного насаждения.

Исполнитель работ по проведению лесопатологического обследования:  
Фамилия, имя и отчество (при наличии): Исхаков Дамир Миниярович

Подпись




Результаты проведения лесопатологического обследования лесных насаждений за июль 2025 г.

Субъект Российской Федерации Ленинградская область Лесничество Всеволожское  
Участковое лесничество Ореховское Урочище (лесная дача) \_\_\_\_\_

Номер квартала	Номер выдела	Площадь выдела, га	Целевое назначение лесов	Категория защитных лесов	ОЗУ	Номер лесопатологического выдела	Площадь лесопатологического выдела, га	Таксационная характеристика лесного насаждения								Число деревьев на временной пробной площади, шт.	Распределение деревьев по категориям состояния, % от запаса												Причина ослабления, повреждения	подлежит рубке, % от запаса	Назначенные мероприятия				
								состав	порода	возраст	средняя высота, м	средний диаметр, см	тип леса	полнота	бонитет		запас, куб. м/га	без признаков ослабления		ослабленные		сильно ослабленные		усыхающие		свежий сухой	свежий ветровал	свежий бурелом			старый сухой	старый ветровал	старый бурелом	вид	площадь, га
																		Н	Р	Н	Р	Н	Р	Н	Р										
1	2	3	4	5	6	7	8	9	10	11	12	13	14	15	16	17	18	19	20	21	22	23	24	25	26	27	28	29	30	31	32	33	34	35	36
18	20	4,4	Защитные	Ценные леса: Запретные полосы лесов, расположенные вдоль водных объектов	-	-	-	7Е2Б1С	Е	60	22	28	БР	0,6	2	250	-	39,2		14,9		4,9		2,0		13,9			18,3	3,0	3,8	343 - Повреждение (заселено или отработано) короедом-типографом 822 - Воздействия шквалистых и ураганных ветров прошлых лет, повлекшие слом стволов деревьев 821 - Воздействия сильных ветров прошлых лет, повлекшие наклон более 10°, изгиб или вывал деревьев	-	СОМ не требуется	-
									Б	90	25	32					-	90,0		10,0															
									С	140	25	36					-	100																	
																	-																		
																	-																		
																	-																		
Итого																-	53,1		13,0		3,6		1,5		10,3			13,5	2,2	2,8		-			

Условные обозначения:  
Н - деревья не подлежат рубке; Р - деревья подлежат рубке.  
Исполнитель работ по проведению лесопатологического обследования:  
Фамилия, имя и отчество (при наличии): Исхаков Дамир Миниярович  
Дата составления документа 31.07.2025 года

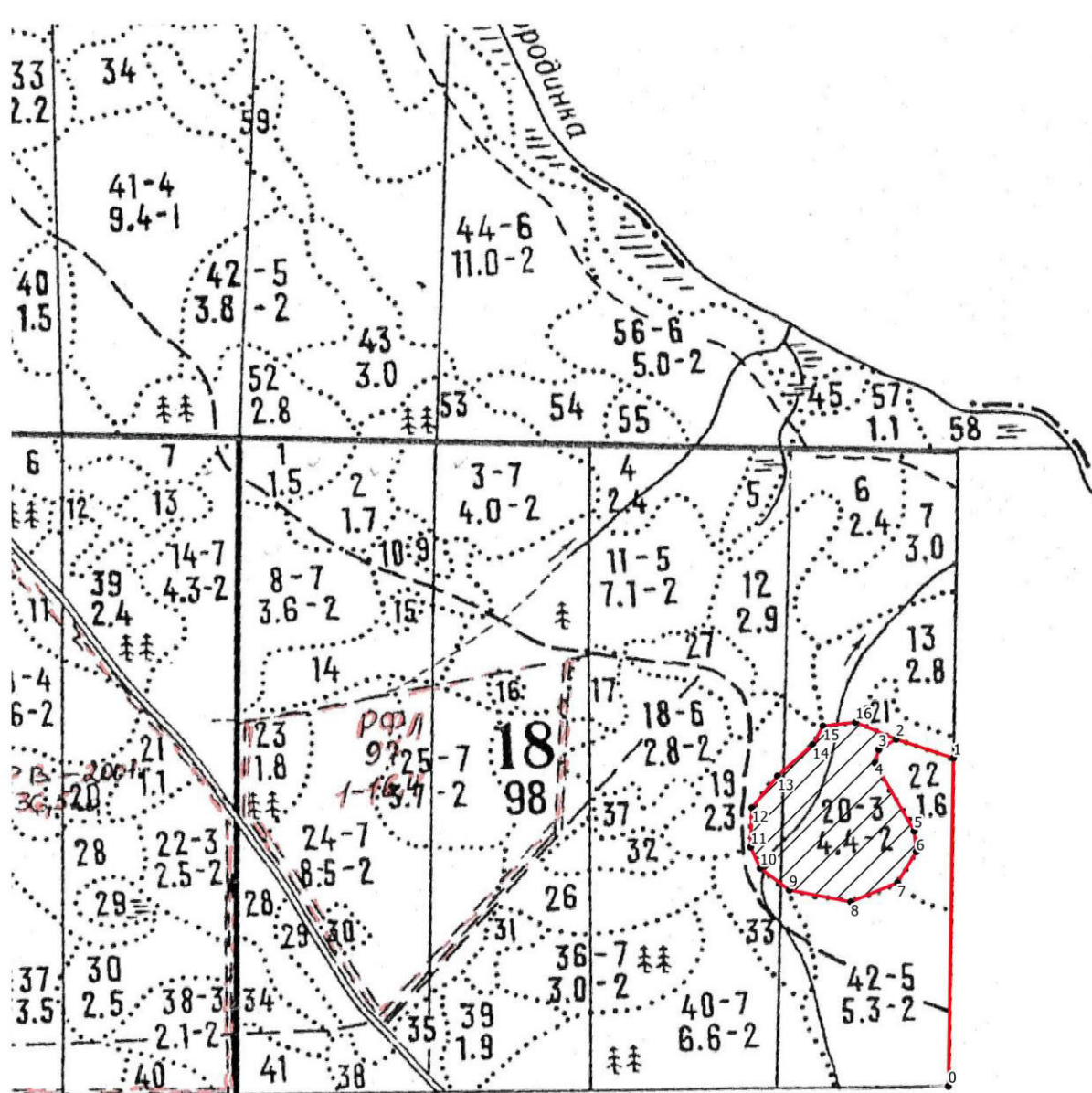
Подпись



### Абрис участка леса

Всеволожское лесничество  
Ореховское участковое лесничество  
Кв. 18, выд.20, площадь выд. 4,4 га

Масштаб 1: 10 000



### Условные обозначения

- Круговые площадки      ● Поворотные точки
- Неэксплуатационная площадь      — Промеры
- ▨ - Без назначения

N квартала	N выдела	N лесопатологического выдела	Размеры ленты (круговой площадки) перечета					Координаты начала, конца и поворотных точек лент перечета/центров круговых площадок перечета	
			N ленты (площадки)	длина, м	ширина, м	радиус, м	площадь, га		
18	20						4,4		

Пространственное размещение лесопатологических выделов  
(включается в Акт при выделении лесопатологических выделов, для указания пространственного расположения поврежденных и погибших насаждений)

Номера точек	Координаты		Азимуты	Длина, м
0-1	60.456945	30.167676	1	475
1-2	60.461195	30.168221	288	88
2-3	60.461476	30.166744	239	30
3-4	60.461352	30.166272	195	20
4-5	60.461183	30.166161	150	114
5-6	60.460274	30.167101	174	30
6-7	60.460006	30.167132	211	53
7-8	60.459616	30.166602	248	74
8-9	60.459396	30.16535	281	91
9-10	60.459586	30.163753	307	53
10-11	60.459888	30.163016	336	34
11-12	60.460168	30.16279	2	57
12-13	60.460676	30.162875	39	60
13-14	60.461072	30.163588	48	68
14-15	60.461455	30.164546	29	31
15-16	60.461691	30.164843	83	48
16-2	60.461719	30.165703	113	64

Исполнитель работ по проведению лесопатологического обследования:

ФИО: Исхаков Дамир Миниярович

Подпись

Контактный телефон: +7 917 41-64-774

Дата составления документа 31.07.2025г.

