

УТВЕРЖДАЮ:

Заместитель председателя Комитета  
По природным ресурсам Ленинградской области

должность

Батищев О.И.

фамилия, имя и отчество (при наличии)

03.09.2025

дата

**Акт**  
**лесопатологического обследования № 15-ГК**

лесных насаждений Гатчинского (лесничество)  
Ленинградской области (субъект Российской Федерации)

Способ лесопатологического обследования: 1. Визуальный



2. Инструментальный



Место проведения

| Участковое<br>лесничество | Урочище<br>(дача) | Квар<br>тал | Выдел | Площадь<br>выдела, га | Лесопатоло<br>гический<br>выдел | Площадь<br>лесопатологического<br>выдела, га |
|---------------------------|-------------------|-------------|-------|-----------------------|---------------------------------|--|
| Заречское                 |                   | 53          | 15    | 0,7                   | 15.1                            | 0,5  |
|                           |                   |             |       |                       |                                 |  |

Лесопатологическое обследование проведено на общей площади 0,5 га.

Кадастровый номер участка: \_\_\_\_\_  
(для участков, предоставленных в постоянное (бессрочное) пользование, аренду)

Документ о праве пользования:

\_\_\_\_\_  
(тип документа о праве пользования, дата, номер, вид разрешенного использования лесов)

# 1. Визуальное (рекогносцировочное) лесопатологическое обследование

(раздел включается в акт, в случае проведения лесопатологического обследования визуальным способом).

Наземное ☒

Дистанционное ☐

1.1. На площади 0,5 га фактическая таксационная характеристика лесного насаждения соответствует (не соответствует) таксационному описанию (нужное подчеркнуть).

Причины несоответствия неравномерный состав и другие характеристики насаждения.

Ведомость участков с выявленными несоответствиями приведена в приложении 1 к Акту.

1.2. Лесные насаждения с нарушенной и утраченной устойчивостью выявлены на площади \_\_\_\_\_ га:

| Участковое лесничество | Урочище (дача) | Квартал | Выдел | Площадь (га) насаждений:   |                            | Причины ослабления, повреждения |
|------------------------|----------------|---------|-------|----------------------------|----------------------------|---------------------------------|
|                        |                |         |       | с нарушенной устойчивостью | с утраченной устойчивостью |                                 |
| 1                      | 2              | 3       | 4     | 5                          | 6                          | 8                               |
|                        |                |         |       |                            |                            |                                 |
| Итого                  |                |         |       |                            |                            |                                 |

Состояние обследованных лесных насаждений приведено в приложениях 1.1 – 1.4 к Акту в зависимости от метода проведения ЛПО.

1.3. В обследованных лесных насаждениях прогнозируется:

| Прогноз                                      | Площадь, га |
|--|-------------|
| 1  | 2           |
| Ослабление лесных насаждений                 | -           |
| Усыхание лесных насаждений различной степени | -           |
| Развитие очагов вредных организмов           | -           |

1.4. Обнаружено загрязнение лесного участка отходами и выбросами:

промышленными ☐

бытовыми ☐

| Вид загрязнения | Размеры загрязнения |           |           | Объем, куб. м | Площадь загрязнения, га |
|-----------------|---------------------|-----------|-----------|---------------|-------------------------|
|                 | длина, м            | ширина, м | высота, м |               |                         |
| 1               | 2                   | 3         | 4         | 5             | 6                       |
| -               | -                   | -         | -         | -             | -                       |

## ЗАКЛЮЧЕНИЕ

Оценка текущего санитарного и лесопатологического состояния лесных насаждений, назначенные профилактические мероприятия по защите лесов, заключение о необходимости проведения инструментального лесопатологического обследования.

Насаждение без признаков ослабления (устойчивое насаждение), СКС насаждения – 1,22.

| Участковое лесничество | Урочище (дача) | Квартал | Выдел | Площадь выдела, га | Лесопатологический выдел | Площадь лесопатологического выдела, га | Вид мероприятия  | Рекомендуемый срок проведения мероприятия |
|------------------------|----------------|---------|-------|--------------------|--------------------------|--|------------------|---|
| 1                      | 2              | 3       | 4     | 5                  | 6                        | 7                                      | 8                | 9   |
| Заречское              |                | 53      | 15    | 0,7                | 15.1                     | 0,5                                    | СОМ не требуется | -   |
|                        |                |         |       |                    |                          |  |                  |   |

Дата проведения обследования: 13.06.2025 года

Исполнитель работ по проведению лесопатологического обследования:


Фамилия, имя и отчество (при наличии) Исхаков Дамир Миниярович

Организация: ИП Исхаков Д.М.

Должность: инженер – лесопатолог

Подпись

Телефон: 8(917) 416 47 74



Ведомость участков леса с выявленными несоответствиями таксационным описаниям

Субъект Российской Федерации Ленинградская область  
Лесничество Гатчинское  
Участковое лесничество Заречское Урочище (лесная дача) \_\_\_\_\_

| Год проведения лесоустройства | Номер квартала | Номер выдела | Площадь выдела, га | Целевое назначение лесов | Категория защитных лесов            | ОЗУ  | Источник данных | Номер лесопатологического выдела | Площадь лесопатологического выдела, га | Таксационная характеристика |        |              |                   |                     |          |         |         |                  | Заложено пробных площадей |                   |
|-------------------------------|----------------|--------------|--------------------|--------------------------|-------------------------------------|--|-----------------|----------------------------------|--|-----------------------------|--------|--------------|-------------------|---------------------|----------|---------|---------|------------------|---------------------------|-------------------|
|                               |                |              |                    |                          |                                     |  |                 |                                  |  | состав                      | порода | возраст, лет | средняя высота, м | средний диаметр, см | тип леса | полнота | бонитет | запас, куб. м/га | количество, шт.           | Общая площадь, га |
| 1                             | 2              | 3            | 4                  | 5                        | 6                                   | 7  | 8               | 9                                | 10                                     | 11                          | 12     | 13           | 14                | 15                  | 16       | 17      | 18      | 19               | 20                        | 21                |
| 2021                          | 53             | 15           | 0,7                | Защитные                 | Ценные леса: Противовозрастные леса | Участки леса вокруг населенных пунктов и садовых товариществ | ТО              | х                                | х                                      | 7ЕЗОЛС+Б                    | Е      | 95           | 24                | 28                  | КС       | 0,4     | 2       | 170              |                           |                   |
|                               |                |              |                    |                          |                                     |  | Ф               |                                  |  | 8ОЛС2ОС1Е                   | ОЛС    | 60           | 18                | 20                  | КС       | 0,6     | 2       | 170              | -                         | -                 |
|                               |                |              |                    |                          |                                     |  |                 |                                  |  |                             |        |              |                   |                     |          |         |         |                  |                           |                   |
|                               |                |              |                    |                          |                                     |  |                 |                                  |  |                             |        |              |                   |                     |          |         |         |                  |                           |                   |

Условные обозначения:  
ТО - таксационные описания. Ф - фактическая характеристика лесного насаждения.

Исполнитель работ по проведению лесопатологического обследования:  
Фамилия, имя и отчество (при наличии): Исхаков Дамир Миниярович

Подпись

ДОКУМЕНТ ПОДПИСАН  
ЭЛЕКТРОННОЙ ПОДПИСЬЮ

Сертификат:  
02B06CB8006BB192BE412620323C2F00CE  
Владелец: ИСХАКОВ ДАМИР МИНИЯРОВИЧ  
Действителен: с 23.04.2024 до 23.07.2025


Результаты проведения лесопатологического обследования лесных насаждений за июнь 2025 г.

Субъект Российской Федерации Ленинградская область Лесничество Гатчинское  
Участковое лесничество Заречское Урочище (лесная дача) \_\_\_\_\_

| Таксационная характеристика лесного насаждения |              |                    |                          |  |  |                                  |  |           |         |         |                   |                     |          |         |         |                  | Число деревьев на временной пробной площади, шт.<br>Число | Распределение деревьев по категориям состояния, % от запаса |    |             |    |                    |    |           |     |                 |                 |                |                 |                 |                | Причин<br>а<br>ослабле<br>ния,<br>повреж<br>дения | рубки,   | Назначенн<br>ые<br>мероприяти<br>я |                  |             |
|--|--------------|--------------------|--------------------------|--|--|----------------------------------|--|-----------|---------|---------|-------------------|---------------------|----------|---------|---------|------------------|---|---|----|-------------|----|--------------------|----|-----------|-----|-----------------|-----------------|----------------|-----------------|-----------------|----------------|---|--|------------------------------------|------------------|-------------|
| Номер квартала                                 | Номер выдела | Площадь выдела, га | Целевое назначение лесов | Категория защитных лесов               | ОЗУ  | Номер лесопатологического выдела | Площадь лесопатологического выдела, га | состав    | порода  | возраст | средняя высота, м | средний диаметр, см | тип леса | полнота | бонитет | запас, куб. м/га |   | без признаков ослабления                                    |    | ослабленные |    | сильно ослабленные |    | усыхающие |     | свежий сухостой | свежий ветровал | свежий бурелом | старый сухостой | старый ветровал | старый бурелом |   |  | Подлежит                           | вид              | площадь, га |
|  |              |                    |                          |  |  |                                  |  |           |         |         |                   |                     |          |         |         |                  |   | Н   | Р  | Н           | Р  | Н                  | Р  | Н         | Р   |                 |                 |                |                 |                 |                |   |  |                                    |                  |             |
| 1  | 2            | 3                  | 4                        | 5                                      | 6  | 7                                | 8                                      | 9         | 10      | 11      | 12                | 13                  | 14       | 15      | 16      | 17               | 18  | 19  | 20 | 21          | 22 | 23                 | 24 | 25        | 26  | 27              | 28              | 29             | 30              | 31              | 32             | 33  | 34   | 35                                 | 36               |             |
| 53   | 15           | 0,7                | Защитные                 | Ценные леса:<br>Противоэрозионные леса | Участки лесов вокруг сельских населенных пунктов и садовых товариществ | 15.1                             | 0,5                                    | 70ЛС2ОС1Е | ОЛ<br>С | 60      | 18                | 20                  | КС       | 0,6     | 2       | 170              | -   | 100   |    |             |    |                    |    |           |     |                 |                 |                |                 |                 |                |   | 822 - Воздействия шквалистых и ураганных ветров прошлых лет, повлекшие слом стволов деревьев | -                                  | СОМ не требуется | -           |
|  |              |                    |                          |  |  |                                  |  |           | ОС      |         | 18                | 16                  |          |         |         |                  | -   | 100   |    |             |    |                    |    |           |     |                 |                 |                |                 |                 |                |   |  |                                    |                  |             |
|  |              |                    |                          |  |  |                                  |  |           | Е       | 95      | 24                | 28                  |          |         |         |                  | -   | 36,7  |    |             |    |                    |    |           | 5,5 |                 | 39,6            | 9,1            | 9,1             |                 |                |   |  |                                    |                  |             |
|  |              |                    |                          |  |  |                                  |  |           |         |         |                   |                     |          |         |         |                  | -   |   |    |             |    |                    |    |           |     |                 |                 |                |                 |                 |                |   |  |                                    |                  |             |
|  |              |                    |                          |  |  |                                  |  |           |         |         |                   |                     |          |         |         |                  | -   |   |    |             |    |                    |    |           |     |                 |                 |                |                 |                 |                |   |  |                                    |                  |             |
|  |              |                    |                          |  |  |                                  |  |           |         |         |                   |                     |          |         |         |                  | -   |   |    |             |    |                    |    |           |     |                 |                 |                |                 |                 |                |   |  |                                    |                  |             |
| Итого  |              |                    |                          |  |  |                                  |  |           |         |         |                   |                     |          |         |         | -                | 94,5  |   |    |             |    |                    |    |           |     | 0,5             |                 | 3,4            | 0,8             | 0,8             |                |   | -  |                                    |                  |             |

Условные обозначения:  
Н - деревья не подлежат рубке; Р - деревья подлежат рубке.  
Исполнитель работ по проведению лесопатологического обследования:  
Фамилия, имя и отчество (при наличии): Исхаков Дамир Миниярович  
Дата составления документа 11.07.2025 года

Подпись



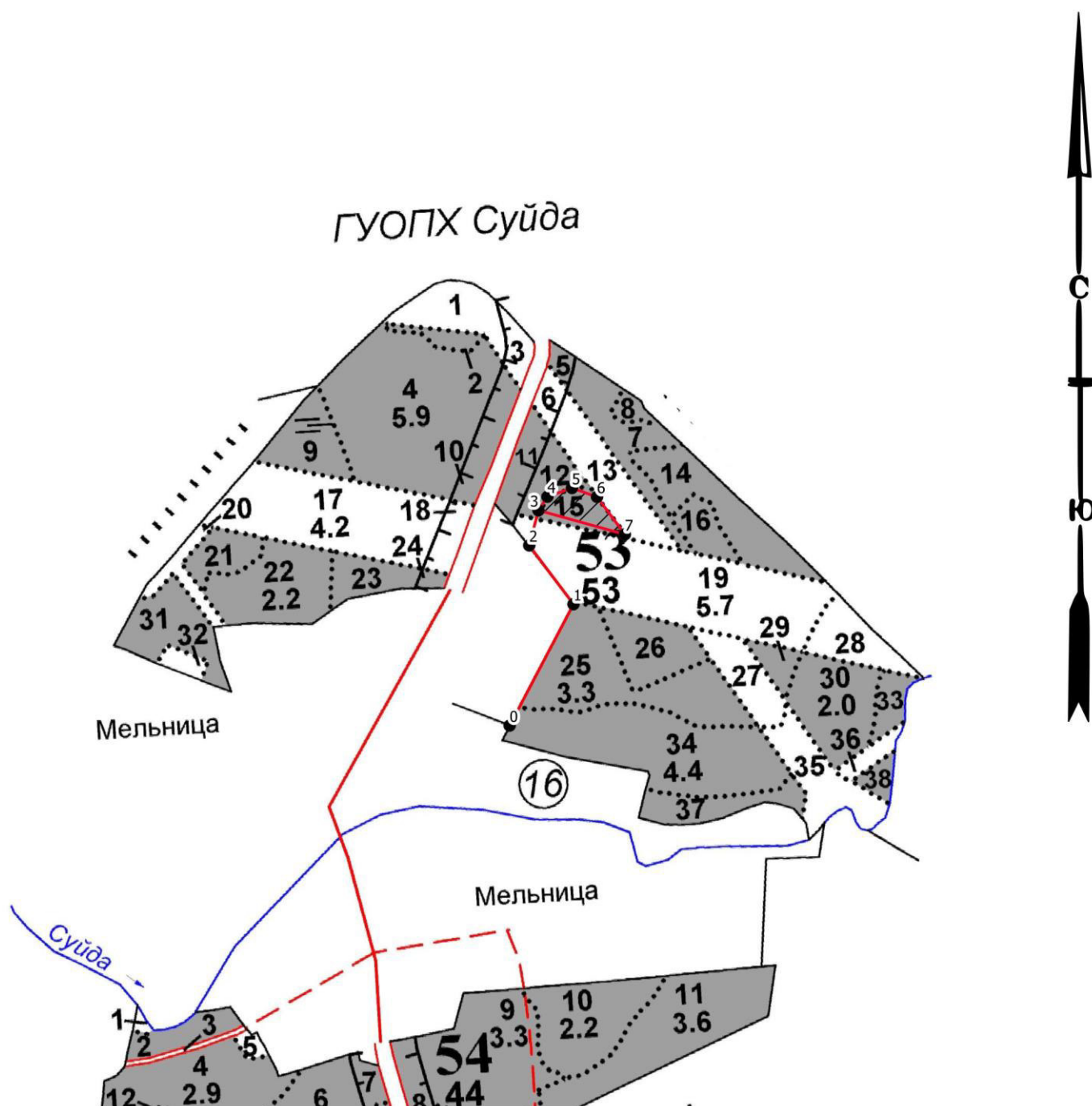
### Абрис участка леса

## Гатчинское лесничество






Заречское участковое лесничество

Кв. 53, выд.15, лп. выд. 15.1, площадь лп. выд. 0,5 га

Масштаб 1: 10 000



### Условные обозначения

-  Круговые площадки     
  Поворотные точки  
 Неэксплуатационная площадь     
  Промеры  
 - Без назначений


| N<br>квартала | N<br>выдела | N<br>лесопато<br>логическ<br>ого<br>выдела | Размеры ленты (круговой площадки)<br>перечета |              |              |              |                 | Координаты начала, конца<br>и поворотных точек лент<br>перечета/центров круговых<br>площадок перечета |  |
|---------------|-------------|--|---|--------------|--------------|--------------|-----------------|---|--|
|               |             |  | N ленты<br>(площад<br>ки)                     | длина<br>, м | ширина,<br>м | радиус,<br>м | площад<br>ь, га |   |  |
| 53            | 15          | 15.1                                       |   |              |              |              | 0,5             |   |  |

Пространственное размещение лесопатологических выделов  
(включается в Акт при выделении лесопатологических  
выделов, для указания пространственного расположения  
поврежденных и погибших насаждений)

| Номера точек | Координаты |           | Азимуты | Длина, м |
|--------------|------------|-----------|---------|----------|
| 0-1          | 59.450181  | 30.113487 | 28      | 226      |
| 1-2          | 59.451926  | 30.115497 | 323     | 121      |
| 2-3          | 59.452823  | 30.114297 | 15      | 60       |
| 3-4          | 59.453333  | 30.114611 | 33      | 27       |
| 4-5          | 59.453528  | 30.114889 | 71      | 43       |
| 5-6          | 59.453639  | 30.115611 | 109     | 44       |
| 6-7          | 59.453491  | 30.116324 | 143     | 77       |
| 7-3          | 59.452919  | 30.117078 | 286     | 148      |

Исполнитель работ по проведению лесопатологического обследования:  
ФИО: Исхаков Дамир Миниярович  
Контактный телефон: +7 917 41-64-774

Подпись



Дата составления документа 11.07.2025г.