

УТВЕРЖДАЮ:

Заместитель председателя Комитета
По природным ресурсам Ленинградской области

должность

Батищев О.И.

фамилия, имя и отчество (при наличии)

03.09.2025

дата

Акт
лесопатологического обследования № 17-ГК

лесных насаждений Гатчинского (лесничество)
Ленинградской области (субъект Российской Федерации)

Способ лесопатологического обследования: 1. Визуальный



2. Инструментальный



Место проведения

Участковое лесничество	Урочище (дача)	Квар тал	Выдел	Площадь выдела, га	Лесопатоло гический выдел	Площадь лесопатологического выдела, га
Заречское		52	25	17,7	25.1	2,0

Лесопатологическое обследование проведено на общей площади 2,0 га.

Кадастровый номер участка: _____
(для участков, предоставленных в постоянное (бессрочное) пользование, аренду)

Документ о праве пользования:

(тип документа о праве пользования, дата, номер, вид разрешенного использования лесов)

1. Визуальное (рекогносцировочное) лесопатологическое обследование

(раздел включается в акт, в случае проведения лесопатологического обследования визуальным способом).

Наземное ☒

Дистанционное ☐

1.1. На площади 2,0 га фактическая таксационная характеристика лесного насаждения соответствует (не соответствует) таксационному описанию (нужное подчеркнуть).

Причины несоответствия: проведенные ранее санитарные мероприятия.

Ведомость участков с выявленными несоответствиями приведена в приложении 1 к Акту.

1.2. Лесные насаждения с нарушенной и утраченной устойчивостью выявлены на площади _ га:

Участковое лесничество	Урочище (дача)	Квартал	Выдел	Площадь (га) насаждений:		Причины ослабления, повреждения
				с нарушенной устойчивостью	с утраченной устойчивостью	
1	2	3	4	5	6	8
Итого						

Состояние обследованных лесных насаждений приведено в приложениях 1.1 – 1.4 к Акту в зависимости от метода проведения ЛПО.

1.3. В обследованных лесных насаждениях прогнозируется:

Прогноз	Площадь, га
1	2
Ослабление лесных насаждений	
Усыхание лесных насаждений различной степени	
Развитие очагов вредных организмов	

1.4. Обнаружено загрязнение лесного участка отходами и выбросами:

промышленными ☐

бытовыми ☐

Вид загрязнения	Размеры загрязнения			Объем, куб. м	Площадь загрязнения, га
	длина, м	ширина, м	высота, м		
1	2	3	4	5	6
-	-	-	-	-	-

ЗАКЛЮЧЕНИЕ

Оценка текущего санитарного и лесопатологического состояния лесных насаждений, назначенные профилактические мероприятия по защите лесов, заключение о необходимости проведения инструментального лесопатологического обследования.

Насаждение без признаков ослабления (устойчивое насаждение), СКС насаждения – 1,33.

Рекомендуется проведение рубки аварийных деревьев в количестве – 12 штук

Участковое лесничество	Урочище (дача)	Квартал	Выдел	Площадь выдела, га	Лесопатологический выдел	Площадь лесопатологического выдела, га	Вид мероприятия	Рекомендуемый срок проведения мероприятия
1	2	3	4	5	6	7	8	9
Заречское		52	25	17,7	25.1	2,0	СОМ не требуется	-

Дата проведения обследования: 13.06.2025 года

Исполнитель работ по проведению лесопатологического обследования:

Фамилия, имя и отчество (при наличии) Исхаков Дамир Миниярович

Организация: ИП Исхаков Д.М.

Должность: инженер – лесопатолог

Телефон: 8(917) 416 47 74

Подпись

ДОКУМЕНТ ПОДПИСАН
ЭЛЕКТРОННОЙ ПОДПИСЬЮ

Сертификат: 02B5C6CB8005BB192BE412620323C2FC0CE
Владелец: ИСХАКОВ ДАМИР МИНИЯРОВИЧ
Действителен: с 23.04.2024 до 23.07.2025

Ведомость участков леса с выявленными несоответствиями таксационным описаниям


Субъект Российской Федерации Ленинградская область
Лесничество Гатчинское
Участковое лесничество Заречское Урочище (лесная дача) _____

Год проведения лесоустройства	Номер квартала	Номер выдела	Площадь выдела, га	Целевое назначение лесов	Категория защитных лесов	ОЗУ	Источник данных	Номер лесопатологического выдела	Площадь лесопатологического выдела, га	Таксационная характеристика									Заложено пробных площадей	
										состав	порода	возраст, лет	средняя высота, м	средний диаметр, см	тип леса	полнота	бонитет	запас, куб. м/га	количество, шт.	Общая площадь, га
1	2	3	4	5	6	7	8	9	10	11	12	13	14	15	16	17	18	19	20	21
2021	52	25	17,7	Защитные	Ценные леса: Противозрелищные леса	Участки лесов вокруг сельских населенных пунктов и садов товариществ	ТО			8Е1С1Б+ОС	Е	85	26	28	КС	0,7	1	350		
							Ф	25.1	2,0	4Е3С2Б1ОС	Е	85	26	28	КС	0,3	1	150	-	-

Условные обозначения:
ТО - таксационные описания. Ф - фактическая характеристика лесного насаждения.

Исполнитель работ по проведению лесопатологического обследования:
Фамилия, имя и отчество (при наличии): Исхаков Дамир Миниярович

Подпись



Результаты проведения лесопатологического обследования лесных насаждений за июнь 2025 г.

Субъект Российской Федерации Ленинградская область Лесничество Гатчинское
Участковое лесничество Заречское Урочище (лесная дача) _____

Номер квартала	Номер выдела	Площадь выдела, га	Целевое назначение лесов	Категория защитных лесов	ОЗУ	Номер лесопатологического выдела	Площадь лесопатологического выдела, га	Таксационная характеристика лесного насаждения									Число деревьев на временной пробной площади, шт. Число	Распределение деревьев по категориям состояния, % от запаса												Причина ослабления, повреждения	Подлежит рубке,	Назначенные мероприятия				
состав	порода	возраст	средняя высота, м	средний диаметр, см	тип леса	полнота	бонитет	запас, куб. м/га	без признаков ослабления		ослабленные		сильно ослабленные		усыхающие			свежий сухой	свежий ветровал	свежий бурелом	старый сухой	старый ветровал	старый бурелом													
									Н	Р	Н	Р	Н	Р	Н	Р																				
1	2	3	4	5	6	7	8	9	10	11	12	13	14	15	16	17	18	19	20	21	22	23	24	25	26	27	28	29	30	31	32	33	34	35	36	
52	25	17,7	Защитные	Ценные леса: Противовозрозионные леса	Участки лесов вокруг сельск нас пунктов и садов товариществ	25.1	2,0	4Е3С2Б1ОС	Е	85	26	28	КС	0,3	1	150	-	73,6		14,8								1,5		10,1			343 - Повреждение (заселено или отработано) короедом-типографом 821 - Воздействия сильных ветров прошлых лет, повлекшие наклон более 10°, изгиб или вывал деревьев	-	СОМ не требуется	-
									С	105	26	36					-	90,0		10,0																
									Б	85	26	28					-	86,7		13,3																
									ОС								-	85,5		14,5																
																	-																			
Итого																-	81,6		13,5							0,6		4,3				-				

Условные обозначения:
Н - деревья не подлежат рубке; Р - деревья подлежат рубке.
Исполнитель работ по проведению лесопатологического обследования:
Фамилия, имя и отчество (при наличии): Исхаков Дамир Миниярович
Дата составления документа 11.07.2025 года

Подпись

ДОКУМЕНТ ПОДПИСАН
ЭЛЕКТРОННОЙ ПОДПИСЬЮ

Сертификат: 02BC6C8B005B192BE412620323C2FC00CE
Владелец: ИСХАКОВ ДАМИР МИНИЯРОВИЧ
Действителен: с 23.04.2024 до 23.07.2025

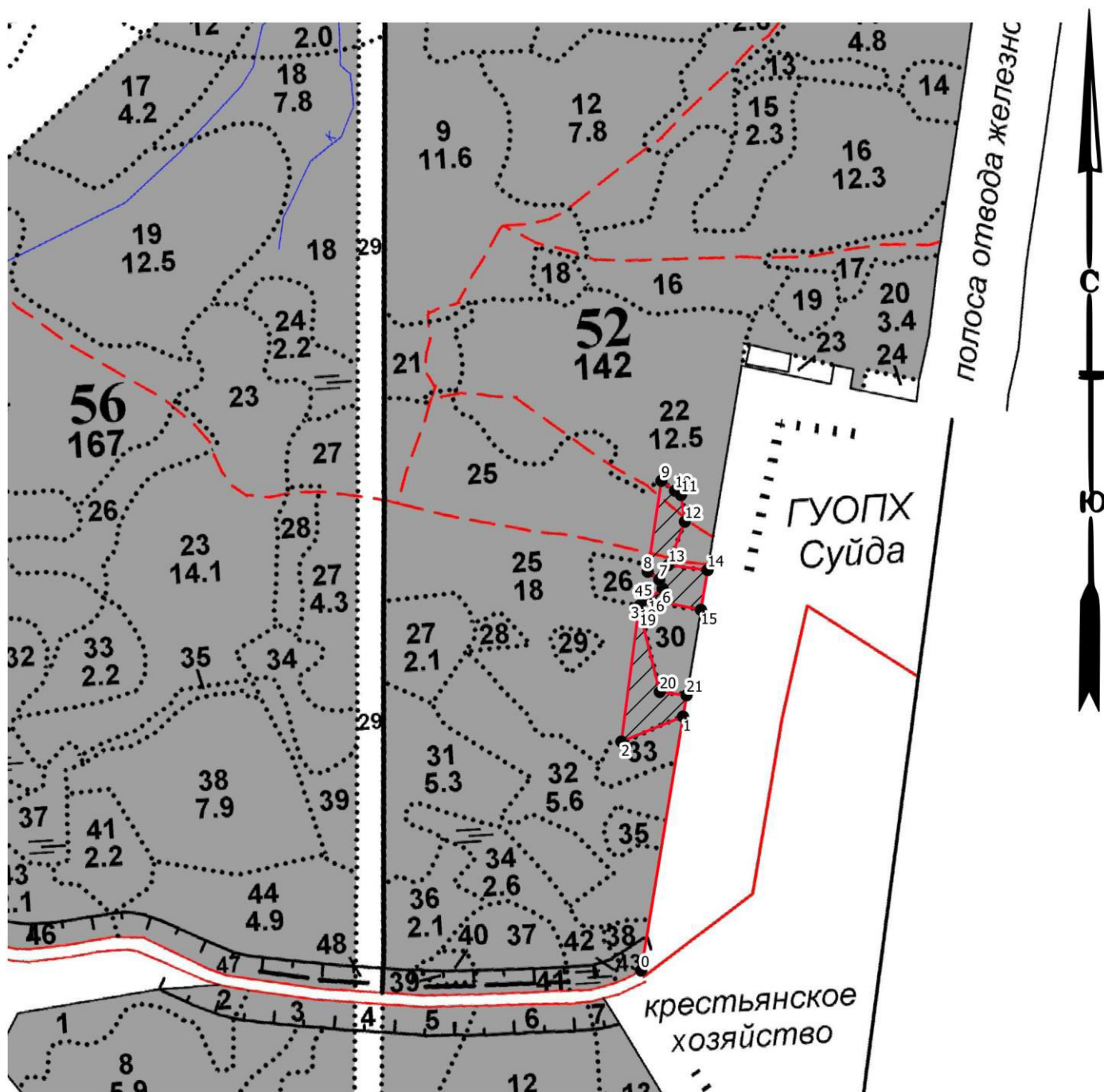
Абрис участка леса

Гатчинское лесничество

Заречское участковое лесничество

Кв. 52, выд.25, лп. выд. 25.1, площадь лп. выд. 2,0 га

Масштаб 1: 10 000



Условные обозначения

- Круговые площадки
- Поворотные точки
- Неэксплуатационная площадь
- Промеры
- ▨ - Без назначений


N квартала	N выдела	N лесопатологического выдела	Размеры ленты (круговой площадки) перече́та					Координаты начала, конца и поворотных точек лент перече́та/центров круговых площадок перече́та	
			N ленты (площадки)	длина, м	ширина, м	радиус, м	площадь, га		
52	25	25.1					2,0		

Пространственное размещение лесопатологических выделов (включается в Акт при выделении лесопатологических выделов, для указания пространственного расположения поврежденных и погибших насаждений)

Номера точек	Координаты		Азимуты	Длина, м
0-1	59.429918	30.082567	9	428
1-2	59.43367	30.084134	248	111
2-3	59.433339	30.082301	7	228
3-4	59.435347	30.083004	33	12
4-5	59.435434	30.083125	82	9
5-6	59.435441	30.083275	53	30
6-7	59.435591	30.08371	340	16
7-8	59.435724	30.083628	304	24
8-9	59.435849	30.083299	9	153
9-10	59.437193	30.083824	126	28
10-11	59.437036	30.084207	126	13
11-12	59.436968	30.084376	172	45
12-13	59.436569	30.084453	201	78
13-14	59.435935	30.083911	97	66
14-15	59.435833	30.085049	190	67
15-16	59.435246	30.084801	281	90
16-17	59.435439	30.083273	260	9
17-18	59.43543	30.083128	210	12
18-19	59.435342	30.083017	180	8
19-20	59.435271	30.083009	166	139
20-21	59.434052	30.08349	97	45
21-1	59.433983	30.084266	190	36

Исполнитель работ по проведению лесопатологического обследования:
 ФИО: Исхаков Дамир Миниярович
 Контактный телефон: +7 917 41-64-774

Подпись



Дата составления документа 11.07.2025г.