

УТВЕРЖДАЮ:

Заместитель председателя Комитета
По природным ресурсам Ленинградской области

должность

Батищев О.И.

фамилия, имя, отчество (при наличии)

03.09.2025

дата

Акт

лесопатологического обследования № 19-ГК

лесных насаждений Гатчинского (лесничество)

Ленинградской области (субъект Российской Федерации)

Способ лесопатологического обследования: 1. Визуальный



2. Инструментальный



Место проведения

Участковое лесничество	Урочище (дача)	Квар тал	Выдел	Площадь выдела, га	Лесопатоло гический выдел	Площадь лесопатологического выдела, га
Заречское		52	22	12,5	22.1	3,0

Лесопатологическое обследование проведено на общей площади 3,0 га.

Кадастровый номер участка: _____
(для участков, предоставленных в постоянное (бессрочное) пользование, аренду)

Документ о праве пользования:

(тип документа о праве пользования, дата, номер, вид разрешенного использования лесов)

1. Визуальное (рекогносцировочное) лесопатологическое обследование

(раздел включается в акт, в случае проведения лесопатологического обследования визуальным способом).

Наземное ☒

Дистанционное ☐

1.1. На площади 3,0 га фактическая таксационная характеристика лесного насаждения соответствует (не соответствует) таксационному описанию (нужное подчеркнуть).

Причины несоответствия:

Ведомость участков с выявленными несоответствиями приведена в приложении 1 к Акту.

1.2. Лесные насаждения с нарушенной и утраченной устойчивостью выявлены на площади 3,0 га:

Участковое лесничество	Урочище (дача)	Квартал	Выдел	Площадь (га) насаждений:		Причины ослабления, повреждения
				с нарушенной устойчивостью	с утраченной устойчивостью	
1	2	3	4	5	6	8
Заречское		52	22	3,0		343 - Повреждение (заселено или отработано) короедом-типографом 822 - Воздействия шквалистых и ураганных ветров прошлых лет, повлекшие слом стволов деревьев
Итого				3,0		

Состояние обследованных лесных насаждений приведено в приложениях 1.1 – 1.4 к Акту в зависимости от метода проведения ЛПО.

1.3. В обследованных лесных насаждениях прогнозируется:

Прогноз	Площадь, га
1	2
Ослабление лесных насаждений	3,0
Усыхание лесных насаждений различной степени	3,0
Развитие очагов вредных организмов	3,0

1.4. Обнаружено загрязнение лесного участка отходами и выбросами:

промышленными ☐

бытовыми ☐

Вид загрязнения	Размеры загрязнения			Объем, куб. м	Площадь загрязнения, га
	длина, м	ширина, м	высота, м		
1	2	3	4	5	6
-	-	-	-	-	-

ЗАКЛЮЧЕНИЕ

Оценка текущего санитарного и лесопатологического состояния лесных насаждений, назначенные профилактические мероприятия по защите лесов, заключение о необходимости проведения инструментального лесопатологического обследования.

Насаждение ослабленное (с нарушенной устойчивостью), СКС насаждения – 1,97.

Рекомендуется проведение рубки аварийных деревьев в количестве – 73 штуки

Участковое лесничество	Урочище (дача)	Квартал	Выдел	Площадь выдела, га	Лесопатологический выдел	Площадь лесопатологического выдела, га	Вид мероприятия	Рекомендуемый срок проведения мероприятия
1	2	3	4	5	6	7	8	9
Заречское		52	22	12,5	22.1	3,0	СОМ не требуется	-

Дата проведения обследования: 13.06.2025 года

Исполнитель работ по проведению лесопатологического обследования:

Фамилия, имя и отчество (при наличии) Исхаков Дамир Миниярович

Организация: ИП Исхаков Д.М.

Должность: инженер – лесопатолог

Телефон: 8(917) 416 47 74

Подпись

ДОКУМЕНТ ПОДПИСАН
ЭЛЕКТРОННОЙ ПОДПИСЬЮ

Сертификат: 02B6C6B8005BB192BE412620323C2FC0CE
Владелец: ИСХАКОВ ДАМИР МИНИЯРОВИЧ
Действителен: с 23.04.2024 до 23.07.2025

Ведомость участков леса с выявленными несоответствиями таксационным описаниям

Субъект Российской Федерации Ленинградская область
Лесничество Гатчинское
Участковое лесничество Заречское Урочище (лесная дача) _____

Год проведения лесоустройства	Номер квартала	Номер выдела	Площадь выдела, га	Целевое назначение	Категория защитных лесов	ОЗУ	Источник данных	Номер лесопатологического выдела	Площадь лесопатологического выдела, га	Таксационная характеристика									Заложено пробных площадей	
										состав	порода	возраст, лет	средняя высота, м	средний диаметр, см	тип леса	полнота	бонитет	запас, куб. м/га	количество, шт.	Общая площадь, га
1	2	3	4	5	6	7	8	9	10	11	12	13	14	15	16	17	18	19	20	21
							ТО													
							Ф													

Условные обозначения:
ТО - таксационные описания. Ф - фактическая характеристика лесного насаждения.

Исполнитель работ по проведению лесопатологического обследования:
Фамилия, имя и отчество (при наличии): Исхаков Дамир Миниярович

Подпись

ДОКУМЕНТ ПОДПИСАН
ЭЛЕКТРОННОЙ ПОДПИСЬЮ


Сертификат:
02BC6CB8005BB192BE412620323C2FC0CE
Владелец: ИСХАКОВ ДАМИР МИНИЯРОВИЧ
Действителен: с 23.04.2024 до 23.07.2025

Результаты проведения лесопатологического обследования лесных насаждений за июнь 2025 г.

Субъект Российской Федерации Ленинградская область Лесничество Гатчинское
Участковое лесничество Заречское Урочище (лесная дача) _____

Номер квартала		Номер выдела	Площадь выдела, га	Целевое назначение лесов	Категория защитных лесов	ОЗУ	Номер лесопатологического выдела	Площадь лесопатологического выдела, га	Таксационная характеристика лесного насаждения								Число деревьев на временной пробной площади, шт.	Распределение деревьев по категориям состояния, % от запаса												Причина ослабления, повреждения	Подлежит рубке,	Назначенные мероприятия											
1	2	3	4	5	6	7	8	9	состав	порода	возраст	средняя высота, м	средний диаметр, см	тип леса	полнота	бонитет		запас, куб. м/га	без признаков ослабления		ослабленные		сильно ослабленные		усыхающие		свежий сухойстой	свежий ветровал	свежий бурелом			старый сухойстой	старый ветровал	старый бурелом	33	34	вид	площадь, га	35	36			
																			Н	Р	Н	Р	Н	Р	Н	Р																	
52	22	12,5	Защитные	Ценные леса: Противовозрозионные леса	Участки лесов вокруг сельских населенных пунктов и садов товариществ	22.1	3,0	7Е1С2Б+ОС	Е	95	26	32	КС	0,6	2	300	-	50,7		17,4		6,1				5,0			13,8		7,0	343 - Повреждение (заселено или отработано) короедом-типографом 822 - Воздействия шквалистых и ураганных ветров прошлых лет, повлекшие слом стволов деревьев	-	СОМ не требуется	-								
								С	95	27	36	-					93,5		6,5																								
								Б	85	26	28	-					90,7		9,3																								
								ОС	85			-					80,0																			20,0							
												-																															
Итого																	-	62,3		14,8		4,4				3,6			9,9		5,0		-										

Условные обозначения:
Н - деревья не подлежат рубке; Р - деревья подлежат рубке.
Исполнитель работ по проведению лесопатологического обследования:
Фамилия, имя и отчество (при наличии): Исхаков Дамир Миниярович Подпись
Дата составления документа 11.07.2025 года



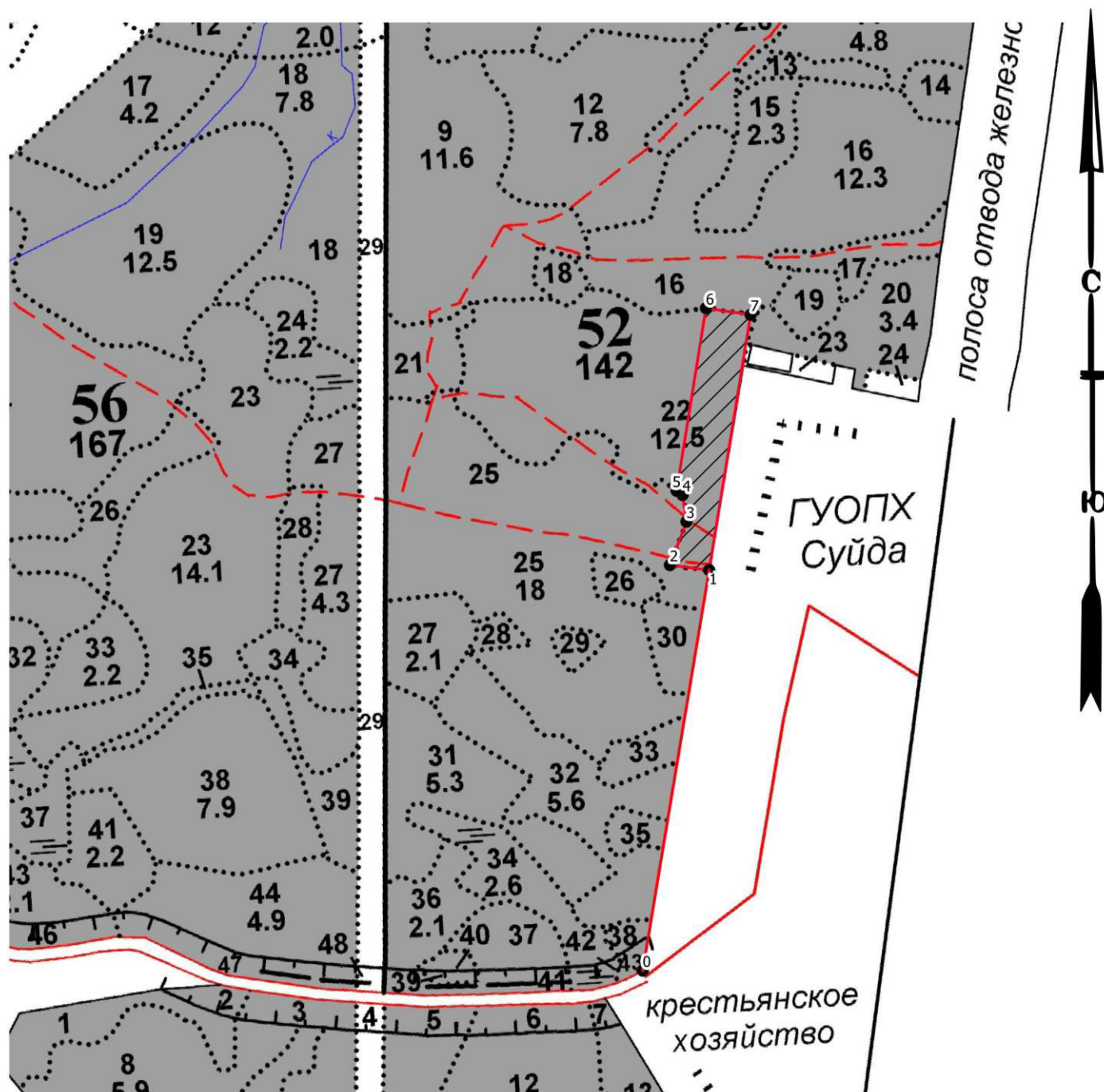
Абрис участка леса

Гатчинское лесничество

Заречское участковое лесничество

Кв. 52, выд.22, лп. выд. 22.1, площадь лп. выд. 3,0 га

Масштаб 1: 10 000



Условные обозначения

- | | |
|------------------------------|--------------------|
| ● Круговые площадки | ● Поворотные точки |
| ■ Неэксплуатационная площадь | — Промеры |
| ▨ - Без назначений | |


N квартала	N выдела	N лесопато логическ ого выдела	Размеры ленты (круговой площадки) перечета					Координаты начала, конца и поворотных точек лент перечета/центров круговых площадок перечета	
			N ленты (площад ки)	длина , м	ширина, м	радиус, м	площад ь, га		
52	22	22.1					3,0		

Пространственное размещение лесопатологических выделов
(включается в Акт при выделении лесопатологических
выделов, для указания пространственного расположения
поврежденных и погибших насаждений)

Номера точек	Координаты		Азимуты	Длина, м
0-1	59.429918	30.082567	9	674
1-2	59.435833	30.08505	277	66
2-3	59.435935	30.083911	21	78
3-4	59.436569	30.084453	352	45
4-5	59.436968	30.084376	306	13
5-6	59.437036	30.084207	9	307
6-7	59.439733	30.085311	98	75
7-1	59.439605	30.086607	189	430

Исполнитель работ по проведению лесопатологического обследования:
ФИО: Исхаков Дамир Миниярович
Контактный телефон: +7 917 41-64-774

Подпись



Дата составления документа 11.07.2025г.