

УТВЕРЖДАЮ:

Заместитель председателя Комитета
По природным ресурсам Ленинградской области

должность

Батищев О.И.

фамилия, имя и отчество (при наличии)

03.09.2025

дата

Акт
лесопатологического обследования № 25-ГК

лесных насаждений Гатчинского (лесничество)
Ленинградской области (субъект Российской Федерации)

Способ лесопатологического обследования: 1. Визуальный



2. Инструментальный



Место проведения

| Участковое лесничество | Урочище (дача) | Квар тал | Выдел | Площадь выдела, га | Лесопатоло гический выдел | Площадь лесопатологического выдела, га |
|---------------------------|-------------------|-------------|-------|-----------------------|---------------------------------|--|
| Заречское | | 53 | 4 | 5,9 | 4.2 | 0,6 |
| | | | | | | |

Лесопатологическое обследование проведено на общей площади 0,6 га.

Кадастровый номер участка: _____
(для участков, предоставленных в постоянное (бессрочное) пользование, аренду)

Документ о праве пользования:

(тип документа о праве пользования, дата, номер, вид разрешенного использования лесов)

1. Визуальное (рекогносцировочное) лесопатологическое обследование

(раздел включается в акт, в случае проведения лесопатологического обследования визуальным способом).

Наземное ☒

Дистанционное ☐

1.1. На площади 0,6 га фактическая таксационная характеристика лесного насаждения соответствует (не соответствует) таксационному описанию (нужное подчеркнуть).

Причины несоответствия:

Ведомость участков с выявленными несоответствиями приведена в приложении 1 к Акту.

1.2. Лесные насаждения с нарушенной и утраченной устойчивостью выявлены на площади 0,6 га:

| Участковое лесничество | Урочище (дача) | Квартал | Выдел | Площадь (га) насаждений: | | Причины ослабления, повреждения |
|------------------------|----------------|---------|-------|----------------------------|----------------------------|--|
| | | | | с нарушенной устойчивостью | с утраченной устойчивостью | |
| 1 | 2 | 3 | 4 | 5 | 6 | 8 |
| Заречское | | 53 | 4 | 0,6 | | 343 - Повреждение (заселено или отработано) короедом-типографом 822 - Воздействия шквалистых и ураганных ветров прошлых лет, повлекшие слом стволов деревьев |
| Итого | | | | 0,6 | | |

Состояние обследованных лесных насаждений приведено в приложениях 1.1 – 1.4 к Акту в зависимости от метода проведения ЛПО.

1.3. В обследованных лесных насаждениях прогнозируется:

| Прогноз | Площадь, га |
|--|-------------|
| 1 | 2 |
| Ослабление лесных насаждений | 0,6 |
| Усыхание лесных насаждений различной степени | 0,6 |
| Развитие очагов вредных организмов | 0,6 |

1.4. Обнаружено загрязнение лесного участка отходами и выбросами:

промышленными ☐

бытовыми ☐

| Вид загрязнения | Размеры загрязнения | | | Объем, куб. м | Площадь загрязнения, га |
|-----------------|---------------------|-----------|-----------|---------------|-------------------------|
| | длина, м | ширина, м | высота, м | | |
| 1 | 2 | 3 | 4 | 5 | 6 |
| - | - | - | - | - | - |

ЗАКЛЮЧЕНИЕ

Оценка текущего санитарного и лесопатологического состояния лесных насаждений, назначенные профилактические мероприятия по защите лесов, заключение о необходимости проведения инструментального лесопатологического обследования.

Насаждение ослабленное (насаждение с нарушенной устойчивостью), СКС насаждения – 1,73.

| Участковое лесничество | Урочище (дача) | Квартал | Выдел | Площадь выдела, га | Лесопатологический выдел | Площадь лесопатологического выдела, га | Вид мероприятия | Рекомендуемый срок проведения мероприятия |
|------------------------|----------------|---------|-------|--------------------|--------------------------|--|------------------|---|
| 1 | 2 | 3 | 4 | 5 | 6 | 7 | 8 | 9 |
| Заречское | | 53 | 4 | 5,9 | 4.2 | 0,6 | СОМ не требуется | - |
| | | | | | | | | |

Дата проведения обследования: 13.06.2025 года

Исполнитель работ по проведению лесопатологического обследования:


Фамилия, имя и отчество (при наличии) Исхаков Дамир Миниярович

Организация: ИП Исхаков Д.М.

Должность: инженер – лесопатолог

Телефон: 8(917) 416 47 74

Подпись



Ведомость участков леса с выявленными несоответствиями таксационным описаниям


Субъект Российской Федерации Ленинградская область
Лесничество Гатчинское
Участковое лесничество Заречское Урочище (лесная дача) _____

| Год проведения лесоучетной работы | Номер квартала | Номер выдела | Площадь выдела, га | Целевое назначение | Категория защитных лесов | ОЗУ | Источник данных | Номер лесопатологического выдела | Площадь лесопатологического выдела, га | Таксационная характеристика | | | | | | | | | Заложено пробных площадей | |
|-----------------------------------|----------------|--------------|--------------------|--------------------|--------------------------|-----|-----------------|----------------------------------|--|-----------------------------|--------|--------------|-------------------|---------------------|----------|---------|---------|------------------|---------------------------|-------------------|
| | | | | | | | | | | состав | порода | возраст, лет | средняя высота, м | средний диаметр, см | тип леса | полнота | бонитет | запас, куб. м/га | количество, шт. | Общая площадь, га |
| 1 | 2 | 3 | 4 | 5 | 6 | 7 | 8 | 9 | 10 | 11 | 12 | 13 | 14 | 15 | 16 | 17 | 18 | 19 | 20 | 21 |
| | | | | | | | ТО | | | | | | | | | | | | | |
| | | | | | | | Ф | | | | | | | | | | | | | |
| | | | | | | | | | | | | | | | | | | | | |
| | | | | | | | | | | | | | | | | | | | | |

Условные обозначения:
ТО - таксационные описания. Ф - фактическая характеристика лесного насаждения.

Исполнитель работ по проведению лесопатологического обследования:
Фамилия, имя и отчество (при наличии): Исхаков Дамир Миниярович

Подпись



Результаты проведения лесопатологического обследования лесных насаждений за июнь 2025 г.

Субъект Российской Федерации Ленинградская область Лесничество Гатчинское
Участковое лесничество Заречское Урочище (лесная дача) _____

| Номер квартала | | Номер выдела | | Площадь выдела, га | | Целевое назначение лесов | | Категория защитных лесов | | ОЗУ | | Номер лесопатологического выдела | | Площадь лесопатологического выдела, га | | Таксационная характеристика лесного насаждения | | | | | | | | Число деревьев на временной пробной площади, шт. | | Распределение деревьев по категориям состояния, % от запаса | | | | | | | | | | | | | | Причина ослабления, повреждения | | подлежит рубке, % от запаса | | Назначенные мероприятия | | | | | | | | | | | |
|----------------|---|--------------|----------|--|--|--------------------------|-----|--------------------------|----|--------|----|----------------------------------|----|--|----|--|----|----------|----|---------|----|---------|----|--|----|---|----|--------------------------|----|-------------|-----|--------------------|--|-----------|------------------|--------------|--|-----------------|--|---------------------------------|--|-----------------------------|---|-------------------------|--|--------------|--|-----------------|--|----------------|--|-----|--|-------------|--|
| | | | | | | | | состав | | порода | | возраст | | средняя высота, м | | средний диаметр, см | | тип леса | | полнота | | бонитет | | | | запас, куб. м/га | | без признаков ослабления | | ослабленные | | сильно ослабленные | | усыхающие | | свежий сухой | | свежий ветровал | | | | | | свежий бурелом | | старый сухой | | старый ветровал | | старый бурелом | | вид | | площадь, га | |
| | | | | | | | | | | | | | | | | | | | | | | | | | | | | | | | | | | | | | | | | | | | | | | | | | | | | | | | |
| 1 | 2 | 3 | 4 | 5 | 6 | 7 | 8 | 9 | 10 | 11 | 12 | 13 | 14 | 15 | 16 | 17 | 18 | 19 | 20 | 21 | 22 | 23 | 24 | 25 | 26 | 27 | 28 | 29 | 30 | 31 | 32 | 33 | 34 | 35 | 36 | | | | | | | | | | | | | | | | | | | | |
| 53 | 4 | 5,9 | Защитные | Леса, выполняющие функции защиты природных и иных объектов: Леса, расположенные в защитных полосах лесов | Участки лесов вокруг сельских населенных пунктов и садовых товариществ | 4.2 | 0,6 | 9Е1Б | Е | 95 | 25 | 28 | КС | 0,6 | 2 | 290 | - | 65,3 | | 9,8 | | 15,1 | | | | | | | | | | 9,8 | 343 - Повреждение (заселено или отработано) короедом-типографом 822 - Воздействия шквалистых и ураганных ветров прошлых лет, повлекшие слом стволов деревьев | - | СОМ не требуется | - | | | | | | | | | | | | | | | | | | | |
| | | | | | | | | | Б | 80 | 25 | 28 | | | | | - | 95,6 | | | | | | | | | | | | | | | | | | | | | | | | 4,4 | - | | | | | | | | | | | | |
| | | | | | | | | | | | | | | | | | - | | | | | | | | | | | | | | | | | | | | | | | | | | - | | | | | | | | | | | | |
| | | | | | | | | | | | | | | | | | - | | | | | | | | | | | | | | | | | | | | | | | | | | - | | | | | | | | | | | | |
| | | | | | | | | | | | | | | | | | - | | | | | | | | | | | | | | | | | | | | | | | | | | - | | | | | | | | | | | | |
| Итого | | | | | | | | | | | | | | | | | - | 68,5 | | 8,8 | | 13,5 | | | | | | | | | 9,2 | - | | | | | | | | | | | | | | | | | | | | | | | |

Условные обозначения:
Н - деревья не подлежат рубке; Р - деревья подлежат рубке.
Исполнитель работ по проведению лесопатологического обследования:
Фамилия, имя и отчество (при наличии): Исхаков Дамир Миниярович
Дата составления документа 11.07.2025 года

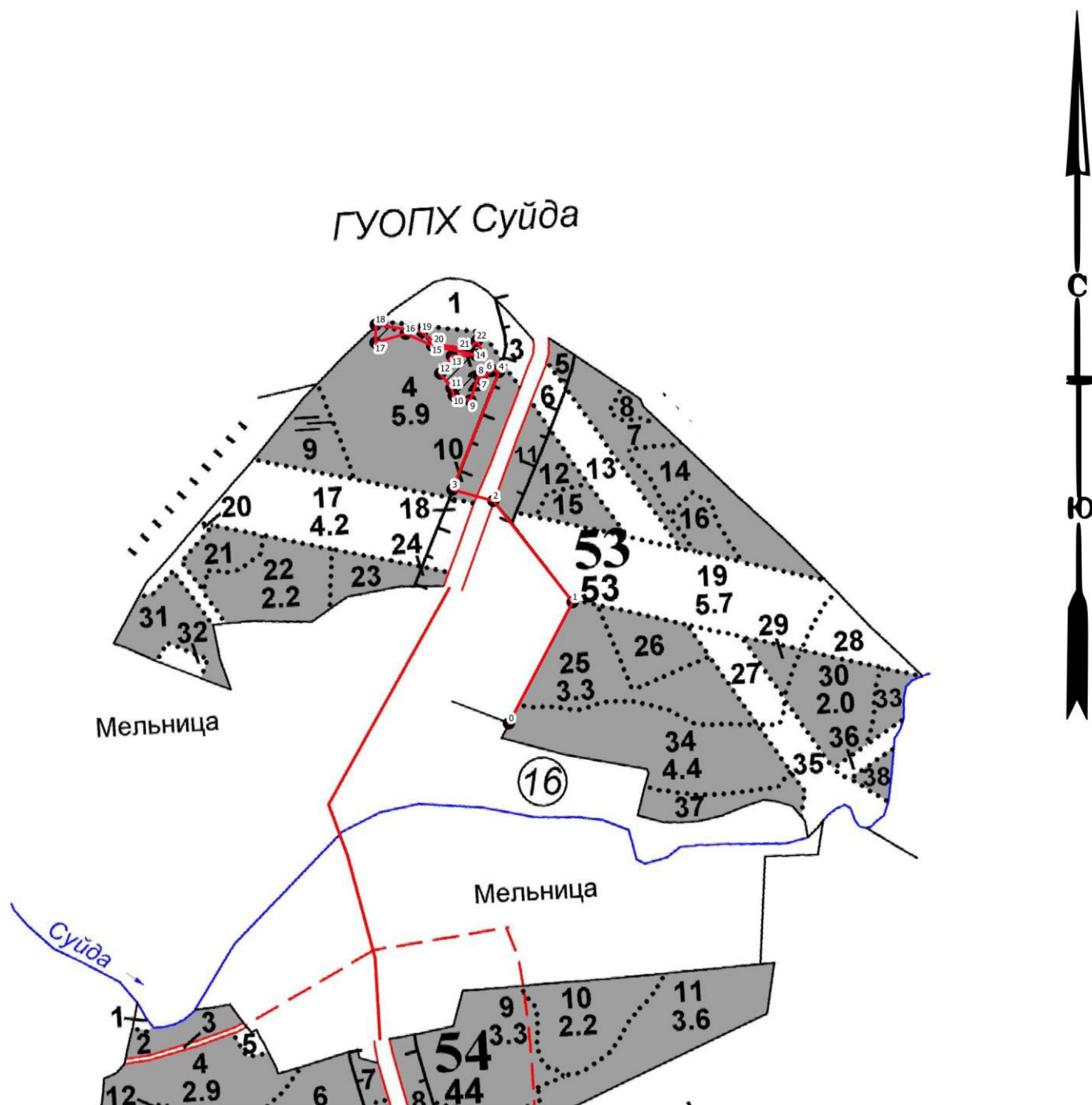
Подпись

ДОКУМЕНТ ПОДПИСАН
ЭЛЕКТРОННОЙ ПОДПИСЬЮ

Сертификат: 02B6C6B8005BB192BE412620323C2FC0CE
Владелец: ИСХАКОВ ДАМИР МИНИЯРОВИЧ
Действителен: с 23.04.2024 до 23.07.2025

Абрис участка леса
Гатчинское лесничество
Заречское участковое лесничество
Кв. 53, выд.4, лп. выд. 4.2, площадь лп. выд. 0,6 га

Масштаб 1: 10 000



Условные обозначения

- Круговые площадки
- Поворотные точки
- Неэксплуатационная площадь
- Промеры
- ▨ - Без назначений

