

УТВЕРЖДАЮ:

Заместитель председателя Комитета  
По природным ресурсам Ленинградской области

должность

Батищев О.И.

фамилия, имя и отчество (при наличии)

03.09.2025

дата

**Акт**  
**лесопатологического обследования № 42-ГК**

лесных насаждений Гатчинского (лесничество)  
Ленинградской области (субъект Российской Федерации)

Способ лесопатологического обследования: 1. Визуальный



2. Инструментальный



Место проведения

Участковое лесничество	Урочище (дача)	Квар тал	Выдел	Площадь выдела, га	Лесопатоло гический выдел	Площадь лесопатологического выдела, га
Рылеевское		36	31	1,9	31.2	0,1

Лесопатологическое обследование проведено на общей площади 0,1 га.

Кадастровый номер участка: \_\_\_\_\_  
(для участков, предоставленных в постоянное (бессрочное) пользование, аренду)

Документ о праве пользования:

\_\_\_\_\_  
(тип документа о праве пользования, дата, номер, вид разрешенного использования лесов)

# 1. Визуальное (рекогносцировочное) лесопатологическое обследование

(раздел включается в акт, в случае проведения лесопатологического обследования визуальным способом).

Наземное ☒

Дистанционное ☐

1.1. На площади 0,1 га фактическая таксационная характеристика лесного насаждения соответствует (не соответствует) таксационному описанию (нужное подчеркнуть).

Причины несоответствия: Неравномерный состав и другие характеристики насаждения.

Ведомость участков с выявленными несоответствиями приведена в приложении 1 к Акту.

1.2. Лесные насаждения с нарушенной и утраченной устойчивостью выявлены на площади \_\_\_ га:

Участковое лесничество	Урочище (дача)	Квартал	Выдел	Площадь (га) насаждений:		Причины ослабления, повреждения
				с нарушенной устойчивостью	с утраченной устойчивостью	
1	2	3	4	5	6	8
Итого						

Состояние обследованных лесных насаждений приведено в приложениях 1.1 – 1.4 к Акту в зависимости от метода проведения ЛПО.

1.3. В обследованных лесных насаждениях прогнозируется:

Прогноз	Площадь, га
1	2
Ослабление лесных насаждений	-
Усыхание лесных насаждений различной степени	-
Развитие очагов вредных организмов	-

1.4. Обнаружено загрязнение лесного участка отходами и выбросами:

промышленными ☐

бытовыми ☐

Вид загрязнения	Размеры загрязнения			Объем, куб. м	Площадь загрязнения, га
	длина, м	ширина, м	высота, м		
1	2	3	4	5	6
-	-	-	-	-	-

## ЗАКЛЮЧЕНИЕ

Оценка текущего санитарного и лесопатологического состояния лесных насаждений, назначенные профилактические мероприятия по защите лесов, заключение о необходимости проведения инструментального лесопатологического обследования.

Насаждение без признаков ослабления (устойчивое насаждение), СКС насаждения – 1,15.

Участковое лесничество	Урочище (дача)	Квартал	Выдел	Площадь выдела, га	Лесопатологический выдел	Площадь лесопатологического выдела, га	Вид мероприятия	Рекомендуемый срок проведения мероприятия
1	2	3	4	5	6	7	8	9
Рылеевское		36	31	1,9	31.2	0,1	СОМ не требуется	-

Дата проведения обследования: 18.06.2025 года

Исполнитель работ по проведению лесопатологического обследования:


Фамилия, имя и отчество (при наличии) Исхаков Дамир Миниярович

Организация: ИП Исхаков Д.М.

Должность: инженер – лесопатолог

Телефон: 8(917) 416 47 74

Подпись



Ведомость участков леса с выявленными несоответствиями таксационным описаниям


Субъект Российской Федерации Ленинградская область  
Лесничество Гатчинское  
Участковое лесничество Рылеевское Урочище (лесная дача) \_\_\_\_\_

Год проведения лесоустройства	Номер квартала	Номер выдела	Площадь выдела, га	Целевое назначение	Категория защитных лесов	ОЗУ	Источники данных	Номер лесопатологического выдела	Площадь лесопатологического выдела, га	Таксационная характеристика									Заложено пробных площадей	
										состав	порода	возраст, лет	средняя высота, м	средний диаметр, см	тип леса	полнота	бонитет	запас, куб. м/га	количество, шт.	Общая площадь, га
1	2	3	4	5	6	7	8	9	10	11	12	13	14	15	16	17	18	19	20	21
2021	36	31	1,9	Защитные	Ценные леса: Нерестовоохранные полосы лесов	Участки лесов вокруг сельских населенных пунктов и садовых товариществ	ТО			9С1Б+E	Сосна	65	19	24	БР	0,8	2	250		
							Ф	31.2	0,1	10Е	Ель	55	23	34	БР	0,8	2	370	-	-

Условные обозначения:  
ТО - таксационные описания. Ф - фактическая характеристика лесного насаждения.

Исполнитель работ по проведению лесопатологического обследования:  
Фамилия, имя и отчество (при наличии): Исхаков Дамир Миниярович

Подпись




Результаты проведения лесопатологического обследования лесных насаждений за июнь 2025 г.

Субъект Российской Федерации Ленинградская область Лесничество Гатчинское  
Участковое лесничество Рылеевское Урочище (лесная дача) \_\_\_\_\_

Номер квартала																	Распределение деревьев по категориям состояния, % от запаса																	Причина ослабления, повреждения		Назначенные мероприятия																			
Номер выдела																	Число деревьев на временной пробной площади, шт.																			подлежит рубке, % от запаса		вид	площадь, га																
Площадь выдела, га																	без признаков ослабления																	ослабленные		сильно ослабленные		усыхающие		свежий сухой		свежий ветровал		свежий бурелом		старый сухой		старый ветровал		старый бурелом					
Целевое назначение лесов																	Н																	Р		Н		Р		Н		Р		Н		Р		Н		Р		Н		Р	
Категория защитных лесов																	Н																	Р		Н		Р		Н		Р		Н		Р		Н		Р		Н		Р	
ОЗУ																	Н																	Р		Н		Р		Н		Р		Н		Р		Н		Р		Н		Р	
Номер лесопатологического выдела																	Н																	Р		Н		Р		Н		Р		Н		Р		Н		Р		Н		Р	
Площадь лесопатологического выдела, га																	Н																	Р		Н		Р		Н		Р		Н		Р		Н		Р		Н		Р	
Таксационная характеристика лесного насаждения																	Н																	Р		Н		Р		Н		Р		Н		Р		Н		Р		Н		Р	
состав																	Н																	Р		Н		Р		Н		Р		Н		Р		Н		Р		Н		Р	
порода																	Н																	Р		Н		Р		Н		Р		Н		Р		Н		Р		Н		Р	
возраст																	Н																	Р		Н		Р		Н		Р		Н		Р		Н		Р		Н		Р	
средняя высота, м																	Н																	Р		Н		Р		Н		Р		Н		Р		Н		Р		Н		Р	
средний диаметр, см																	Н																	Р		Н		Р		Н		Р		Н		Р		Н		Р		Н		Р	
тип леса																	Н																	Р		Н		Р		Н		Р		Н		Р		Н		Р		Н		Р	
полнота																	Н																	Р		Н		Р		Н		Р		Н		Р		Н		Р		Н		Р	
бонитет																	Н																	Р		Н		Р		Н		Р		Н		Р		Н		Р		Н		Р	
запас, куб. м/га																	Н																	Р		Н		Р		Н		Р		Н		Р		Н		Р		Н		Р	
Число деревьев на временной пробной площади, шт.																	Н																	Р		Н		Р		Н		Р		Н		Р		Н		Р		Н		Р	
Распределение деревьев по категориям состояния, % от запаса																	Н																	Р		Н		Р		Н		Р		Н		Р		Н		Р		Н		Р	
без признаков ослабления																	Н																	Р		Н		Р		Н		Р		Н		Р		Н		Р		Н		Р	
ослабленные																	Н																	Р		Н		Р		Н		Р		Н		Р		Н		Р		Н		Р	
сильно ослабленные																	Н																	Р		Н		Р		Н		Р		Н		Р		Н		Р		Н		Р	
усыхающие																	Н																	Р		Н		Р		Н		Р		Н		Р		Н		Р		Н		Р	
свежий сухой																	Н																	Р		Н		Р		Н		Р		Н		Р		Н		Р		Н		Р	
свежий ветровал																	Н																	Р		Н		Р		Н		Р		Н		Р		Н		Р		Н		Р	
свежий бурелом																	Н																	Р		Н		Р		Н		Р		Н		Р		Н		Р		Н		Р	
старый сухой																	Н																	Р		Н		Р		Н		Р		Н		Р		Н		Р		Н		Р	
старый ветровал																	Н																	Р		Н		Р		Н		Р		Н		Р		Н		Р		Н		Р	
старый бурелом																	Н																	Р		Н		Р		Н		Р		Н		Р		Н		Р		Н		Р	
Причина ослабления, повреждения																	Н																	Р		Н		Р		Н		Р		Н		Р		Н		Р		Н		Р	
подлежит рубке, % от запаса																	Н																	Р		Н		Р		Н		Р		Н		Р		Н		Р		Н		Р	
вид																	Н																	Р		Н		Р		Н		Р		Н		Р		Н		Р		Н		Р	
площадь, га																	Н																	Р		Н		Р		Н		Р		Н		Р		Н		Р		Н		Р	
Итого																	Н																	Р		Н		Р		Н		Р		Н		Р		Н		Р		Н		Р	

Условные обозначения:  
Н - деревья не подлежат рубке; Р - деревья подлежат рубке.  
Исполнитель работ по проведению лесопатологического обследования:  
Фамилия, имя и отчество (при наличии): Исхаков Дамир Миниярович  
Дата составления документа 11.07.2025 года

Подпись



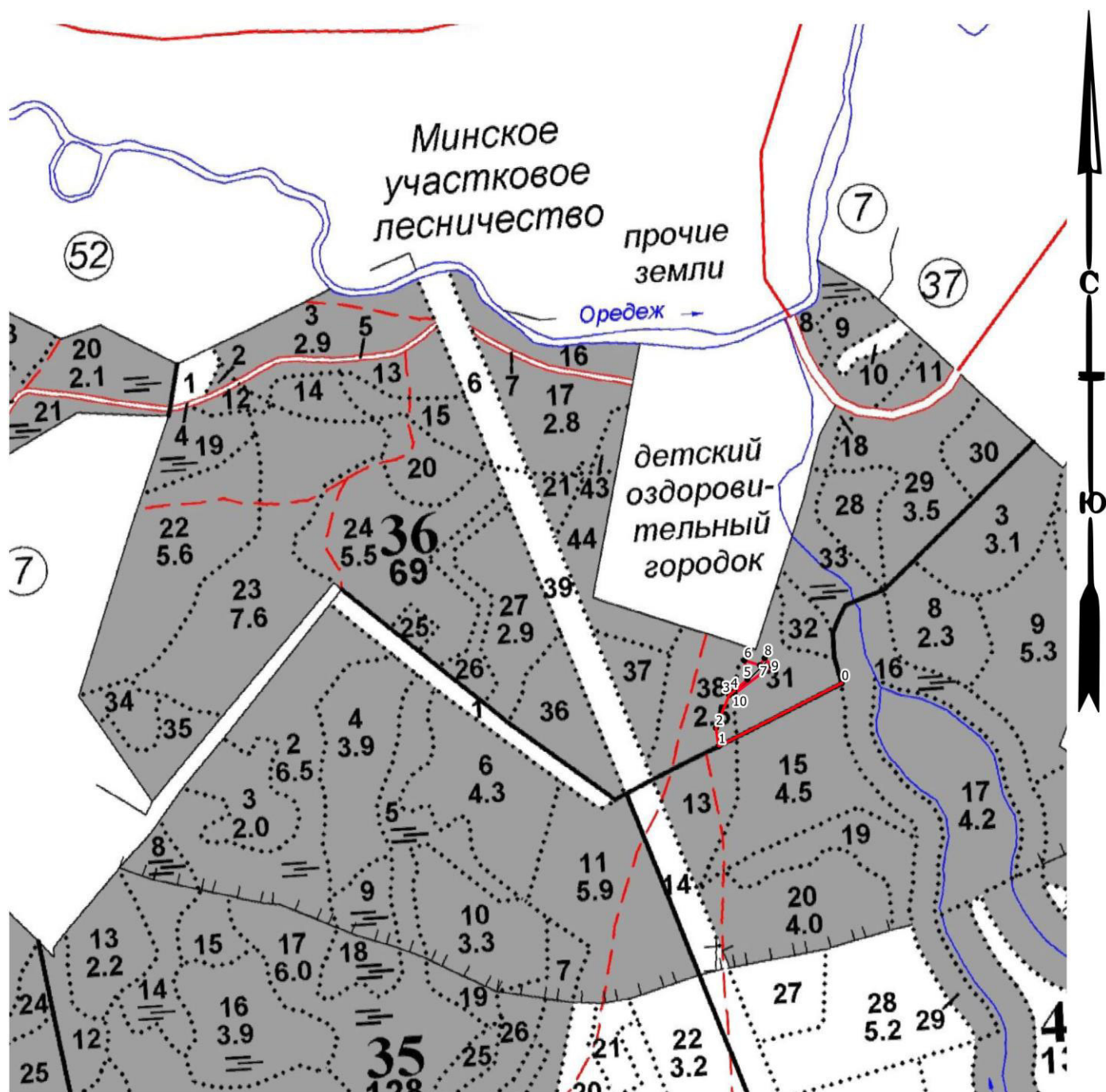
### Абрис участка леса

Гатчинское лесничество

Рылеевское участковое лесничество

Кв. 36, выд.31, лп. выд. 31.2, площадь лп. выд. 0.1 га

Масштаб 1: 10 000



### Условные обозначения

- Круговые площадки
- Поворотные точки
- Неэксплуатационная площадь
- Промеры
- ▨ - Без назначения

N квартала	N выдела	N лесопатологического выдела	Размеры ленты (круговой площадки) перечета					Координаты начала, конца и поворотных точек лент перечета/центров круговых площадок перечета	
			N ленты (площадки)	длина, м	ширина, м	радиус, м	площадь, га		
36	31	31.2					0.1		

Пространственное размещение лесопатологических выделов  
(включается в Акт при выделении лесопатологических  
выделов, для указания пространственного расположения  
поврежденных и погибших насаждений)

Номера точек	Координаты		Азимуты	Длина, м
0-1	59.309496	29.889289	243	230
1-2	59.308634	29.885622	352	31
2-3	59.30891	29.885567	22	59
3-4	59.309392	29.885994	51	11
4-5	59.309451	29.886149	49	29
5-6	59.309613	29.886546	351	32
6-7	59.309898	29.886484	107	27
7-8	59.309817	29.88693	33	14
8-9	59.309919	29.887074	138	18
9-10	59.309798	29.887265	233	77
10-4	59.309409	29.886149	357	5

Исполнитель работ по проведению лесопатологического обследования:

ФИО: Исхаков Дамир Миниярович

Подпись

Контактный телефон: +7 917 41-64-774

Дата составления документа 11.07.2025г.

