

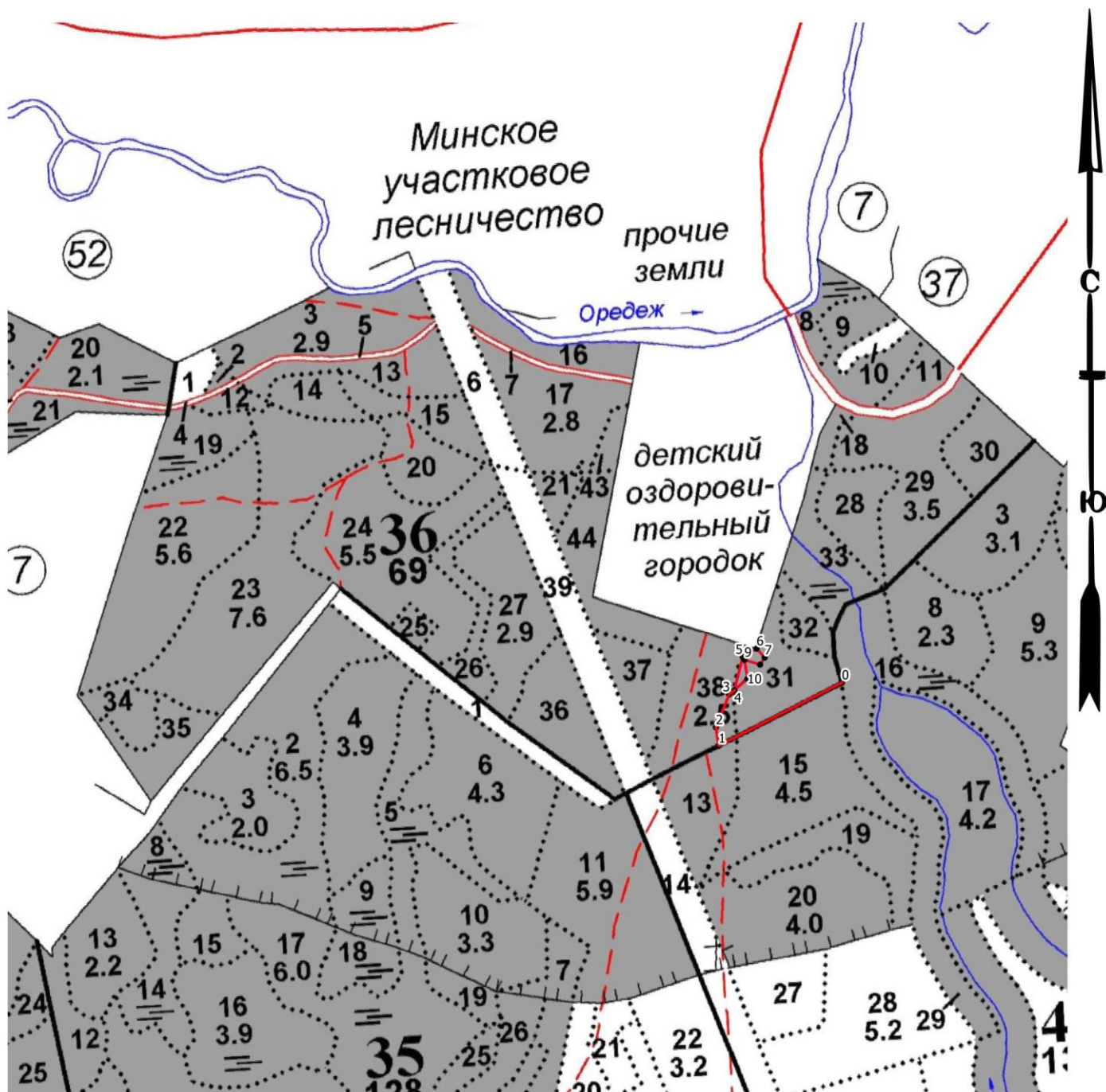
Абрис участка леса

Гатчинское лесничество






Рылеевское участковое лесничество

Кв. 36, выд.31, лп. выд. 31.1, площадь лп. выд. 0.1 га

Масштаб 1: 10 000



Условные обозначения

-  Круговые площадки  Поворотные точки
 Неэксплуатационная площадь  Промеры
 - ССР

N квартала	N выдела	N лесопато логическ ого выдела	Размеры ленты (круговой площадки) перечета					Координаты начала, конца и поворотных точек лент перечета/центров круговых площадок перечета	
			N ленты (площад ки)	длина , м	ширина, м	радиус, м	площад ь, га		
36	31	31.1					0.1		

Пространственное размещение лесопатологических выделов
(включается в Акт при выделении лесопатологических
выделов, для указания пространственного расположения
поврежденных и погибших насаждений)

Номера точек	Координаты		Азимуты	Длина, м
0-1	59.309496	29.889289	235	230
1-2	59.308634	29.885622	346	31
2-3	59.30891	29.885567	14	59
3-4	59.309392	29.885994	43	11
4-5	59.309451	29.886149	6	57
5-6	59.309941	29.886436	50.5	27
6-7	59.310058	29.886851	130	20
7-8	59.309919	29.887074	205	14
8-9	59.309817	29.88693	279	27
9-10	59.309898	29.886484	163	32
10-4	59.309613	29.886546	221	28.5

Исполнитель работ по проведению лесопатологического обследования:

ФИО: Исхаков Дамир Миниярович

Подпись

Контактный телефон: +7 917 41-64-774

Дата составления документа 11.07.2025