

УТВЕРЖДАЮ:

Заместитель председателя Комитета  
По природным ресурсам Ленинградской области

должность

Батищев О.И.

фамилия, имя и отчество (при наличии)

03.09.2025

дата

**Акт**  
**лесопатологического обследования № 56-ГК**

лесных насаждений Гатчинского (лесничество)  
Ленинградской области (субъект Российской Федерации)

Способ лесопатологического обследования: 1. Визуальный



2. Инструментальный



Место проведения

Участковое лесничество	Урочище (дача)	Квар тал	Выдел	Площадь выдела, га	Лесопатоло гический выдел	Площадь лесопатологического выдела, га
Рылеевское		58	17	1,3	17.2	0,3

Лесопатологическое обследование проведено на общей площади 0,3 га.

Кадастровый номер участка: \_\_\_\_\_  
(для участков, предоставленных в постоянное (бессрочное) пользование, аренду)

Документ о праве пользования:

\_\_\_\_\_  
(тип документа о праве пользования, дата, номер, вид разрешенного использования лесов)

# 1. Визуальное (рекогносцировочное) лесопатологическое обследование

(раздел включается в акт, в случае проведения лесопатологического обследования визуальным способом).

Наземное ☒

Дистанционное ☐

1.1. На площади 0,3 га фактическая таксационная характеристика лесного насаждения соответствует (не соответствует) таксационному описанию (нужное подчеркнуть).

Причины несоответствия:

Ведомость участков с выявленными несоответствиями приведена в приложении 1 к Акту.

1.2. Лесные насаждения с нарушенной и утраченной устойчивостью выявлены на площади 0,3 га:

Участковое лесничество	Урочище (дача)	Квартал	Выдел	Площадь (га) насаждений:		Причины ослабления, повреждения
				с нарушенной устойчивостью	с утраченной устойчивостью	
1	2	3	4	5	6	8
Рылеевское		58	17	0,3		343 - Повреждение (заселено или отработано) короедом-типографом
Итого				0,3		

Состояние обследованных лесных насаждений приведено в приложениях 1.1 – 1.4 к Акту в зависимости от метода проведения ЛПО.

1.3. В обследованных лесных насаждениях прогнозируется:

Прогноз	Площадь, га
1	2
Ослабление лесных насаждений	0,3
Усыхание лесных насаждений различной степени	0,3
Развитие очагов вредных организмов	0,3

1.4. Обнаружено загрязнение лесного участка отходами и выбросами:

промышленными ☐

бытовыми ☐

Вид загрязнения	Размеры загрязнения			Объем, куб. м	Площадь загрязнения, га
	длина, м	ширина, м	высота, м		
1	2	3	4	5	6
-	-	-	-	-	-

## ЗАКЛЮЧЕНИЕ

Оценка текущего санитарного и лесопатологического состояния лесных насаждений, назначенные профилактические мероприятия по защите лесов, заключение о необходимости проведения инструментального лесопатологического обследования.

Насаждение ослабленное (с нарушенной устойчивостью), СКС насаждения – 1,59.

Участковое лесничество	Урочище (дача)	Квартал	Выдел	Площадь выдела, га	Лесопатологический выдел	Площадь лесопатологического выдела, га	Вид мероприятия	Рекомендуемый срок проведения мероприятия
1	2	3	4	5	6	7	8	9
Рылеевское		58	17	1,3	17.2	0,3	СОМ не требуется	-

Дата проведения обследования: 16.06.2025 года

Исполнитель работ по проведению лесопатологического обследования:

Фамилия, имя и отчество (при наличии) Исхаков Дамир Миниярович

Организация: ИП Исхаков Д.М.

Должность: инженер – лесопатолог

Телефон: 8(917) 416 47 74

Подпись

ДОКУМЕНТ ПОДПИСАН  
ЭЛЕКТРОННОЙ  
ПОДПИСЬЮ

Сертификат:  
02BC6CB8005BB192BE412620323C2FC00CE  
Владелец: ИСХАКОВ ДАМИР МИНИЯРОВИЧ  
Действителен: с 23.04.2024 до 23.07.2025

Ведомость участков леса с выявленными несоответствиями таксационным описаниям


Субъект Российской Федерации Ленинградская область  
Лесничество Гатчинское  
Участковое лесничество Рылеевское Урочище (лесная дача) \_\_\_\_\_

Год проведения лесоучетной работы	Номер квартала	Номер выдела	Площадь выдела, га	Целевое назначение	Категория защитных лесов	ОЗУ	Источники данных	Номер лесопатологического выдела	Площадь лесопатологического выдела, га	Таксационная характеристика									Заложено пробных площадей	
										состав	порода	возраст, лет	средняя высота, м	средний диаметр, см	тип леса	полнота	бонитет	запас, куб. м/га	количество, шт.	Общая площадь, га
1	2	3	4	5	6	7	8	9	10	11	12	13	14	15	16	17	18	19	20	21

Условные обозначения:  
ТО - таксационные описания. Ф - фактическая характеристика лесного насаждения.

Исполнитель работ по проведению лесопатологического обследования:  
Фамилия, имя и отчество (при наличии): Исхаков Дамир Миниярович

Подпись




Результаты проведения лесопатологического обследования лесных насаждений за июнь 2025 г.

Субъект Российской Федерации Ленинградская область Лесничество Гатчинское  
Участковое лесничество Рылеевское Урочище (лесная дача) \_\_\_\_\_

Номер квартала		Номер выдела		Площадь выдела, га		Целевое назначение лесов		Категория защитных лесов		ОЗУ		Номер лесопатологического выдела		Площадь лесопатологического выдела, га		Таксационная характеристика лесного насаждения								Число деревьев на временной пробной площади, шт.		Распределение деревьев по категориям состояния, % от запаса														Причины на ослаблении, повреждение		подлежащие		Назначенные мероприятия			
состав		порода		возраст		средняя высота, м		средний диаметр, см		тип леса		полнота		бонитет		запас, куб. м/га		без признаков ослабления		ослабленные		сильно ослабленные				усыхающие		свежий сухостой		свежий ветровал		свежий бурелом		старый сухостой		старый ветровал		старый бурелом						вид		площадь, га	
1	2	3	4	5	6	7	8	9	10	11	12	13	14	15	16	17	18	19	20	21	22	23	24	25	26	27	28	29	30	31	32	33	34	35	36												
58	17	1,3	Защитные	Ценные леса: Противозероизонные леса	,	17.2	0,3	7ЕЗБ+ОС+С	Е	75	23	24	КС	0,4	1	180	-	52,2		26,5		14,8								6,5			343 - Повреждение (заселено или отработано) короедом-типографом	-	СОМ не требуется	-											
									Б	75	23	24					-	100																													
									ОС	75							-	100																													
									С	75							-	100																													
																	-																														
									Итого																-	65,7		19,0		10,6								4,7			-						

Условные обозначения:  
Н - деревья не подлежат рубке; Р - деревья подлежат рубке.  
Исполнитель работ по проведению лесопатологического обследования:  
Фамилия, имя и отчество (при наличии): Исхаков Дамир Миниярович  
Дата составления документа 11.07.2025 года

Подпись



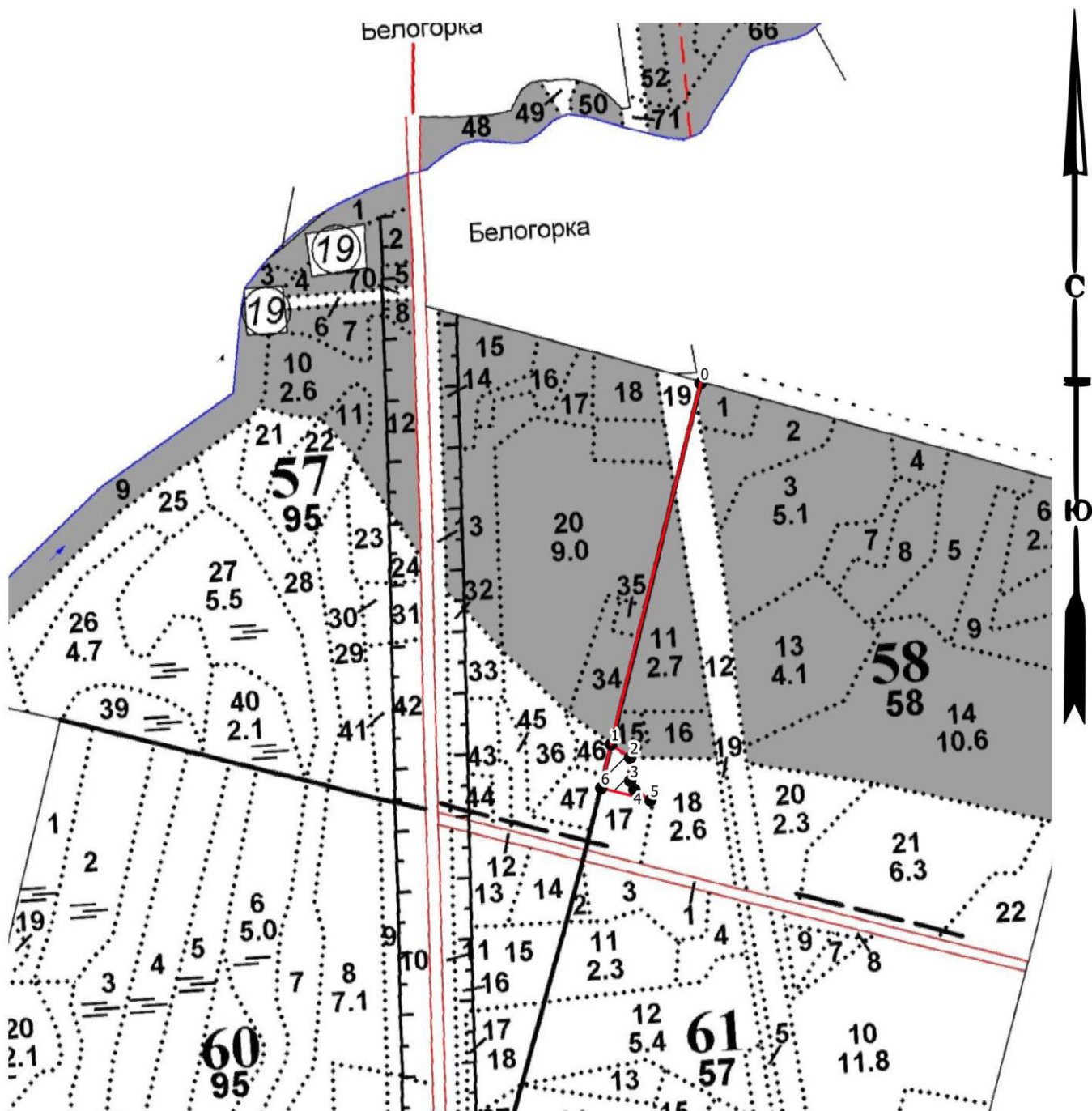
### Абрис участка леса

Гатчинское лесничество

Рылеевское участковое лесничество

Кв. 58, выд.17, лп. выд. 17.2, площадь лп. выд. 0.3 га

Масштаб 1: 10 000



### Условные обозначения

- Круговые площадки
- Поворотные точки
- Неэксплуатационная площадь
- Промеры
- ▨ - Без назначения


N квартала	N выдела	N лесопатологического выдела	Размеры ленты (круговой площадки) перече́та					Координаты начала, конца и поворотных точек лент перече́та/центров круговых площадок перече́та	
			N ленты (площадки)	длина, м	ширина, м	радиус, м	площадь, га		
58	17	17.2					0.3		

Пространственное размещение лесопатологических выделов  
(включается в Акт при выделении лесопатологических  
выделов, для указания пространственного расположения  
поврежденных и погибших насаждений)

Номера точек	Координаты		Азимуты	Длина, м
0-1	59.339071	30.134687	194	608
1-2	59.33385	30.131632	125	39
2-3	59.333643	30.132164	180	38
3-4	59.333303	30.132135	155	17
4-5	59.333168	30.132243	123	32
5-6	59.333004	30.132687	284	83
6-1	59.333217	30.131296	13	74

Исполнитель работ по проведению лесопатологического обследования:  
ФИО: Исхаков Дамир Миниярович  
Контактный телефон: +7 917 41-64-774

Подпись



Дата составления документа 11.07.2025г.