

УТВЕРЖДАЮ:

Заместитель председателя Комитета
По природным ресурсам Ленинградской области

должность

Батищев О.И.

фамилия, имя и отчество (при наличии)

03.09.2025

дата

Акт
лесопатологического обследования № 87-ГК

лесных насаждений Северо-Западного (лесничество)
Ленинградской области (субъект Российской Федерации)

Способ лесопатологического обследования: 1. Визуальный



2. Инструментальный



Место проведения

Участковое лесничество	Урочище (дача)	Квар тал	Выдел	Площадь выдела, га	Лесопатоло гический выдел	Площадь лесопатологического выдела, га
Каменногорское		68	14	3,5	14.1	0,1

Лесопатологическое обследование проведено на общей площади 0,1 га.

Кадастровый номер участка: _____
(для участков, предоставленных в постоянное (бессрочное) пользование, аренду)

Документ о праве пользования:

(тип документа о праве пользования, дата, номер, вид разрешенного использования лесов)

1. Визуальное (рекогносцировочное) лесопатологическое обследование

(раздел включается в акт, в случае проведения лесопатологического обследования визуальным способом).

Наземное ☒

Дистанционное ☐

1.1. На площади 0,1 га фактическая таксационная характеристика лесного насаждения соответствует (не соответствует) таксационному описанию (нужное подчеркнуть).

Причины несоответствия:

Ведомость участков с выявленными несоответствиями приведена в приложении 1 к Акту.

1.2. Лесные насаждения с нарушенной и утраченной устойчивостью выявлены на площади ___ га:

Участковое лесничество	Урочище (дача)	Квартал	Выдел	Площадь (га) насаждений:		Причины ослабления, повреждения
				с нарушенной устойчивостью	с утраченной устойчивостью	
1	2	3	4	5	6	8
Итого						

Состояние обследованных лесных насаждений приведено в приложениях 1.1 – 1.4 к Акту в зависимости от метода проведения ЛПО.

1.3. В обследованных лесных насаждениях прогнозируется:

Прогноз	Площадь, га
1	2
Ослабление лесных насаждений	-
Усыхание лесных насаждений различной степени	-
Развитие очагов вредных организмов	-

1.4. Обнаружено загрязнение лесного участка отходами и выбросами:

промышленными ☐

бытовыми ☐

Вид загрязнения	Размеры загрязнения			Объем, куб. м	Площадь загрязнения, га
	длина, м	ширина, м	высота, м		
1	2	3	4	5	6
-	-	-	-	-	-

ЗАКЛЮЧЕНИЕ

Оценка текущего санитарного и лесопатологического состояния лесных насаждений, назначенные профилактические мероприятия по защите лесов, заключение о необходимости проведения инструментального лесопатологического обследования.

Насаждение без признаков ослабления (устойчивое насаждение), СКС насаждения – 1,0.

Участковое лесничество	Урочище (дача)	Квартал	Выдел	Площадь выдела, га	Лесопатологический выдел	Площадь лесопатологического выдела, га	Вид мероприятия	Рекомендуемый срок проведения мероприятия
1	2	3	4	5	6	7	8	9
Каменногорское		68	14	3,5	14.1	0,1	СОМ не требуется	-

Дата проведения обследования: 03.07.2025 года

Исполнитель работ по проведению лесопатологического обследования:


Фамилия, имя и отчество (при наличии) Исхаков Дамир Миниярович

Организация: ИП Исхаков Д.М.

Должность: инженер – лесопатолог

Телефон: 8(917) 416 47 74

Подпись



Ведомость участков леса с выявленными несоответствиями таксационным описаниям


Субъект Российской Федерации Ленинградская область
Лесничество Северо-Западное
Участковое лесничество Каменногорское Урочище (лесная дача) _____

Год проведения лесоучетной работы	Номер квартала	Номер выдела	Площадь выдела, га	Целевое назначение	Категория защитных лесов	ОЗУ	Источники данных	Номер лесопатологического выдела	Площадь лесопатологического выдела, га	Таксационная характеристика									Заложено пробных площадей	
										состав	порода	возраст, лет	средняя высота, м	средний диаметр, см	тип леса	полнота	бонитет	запас, куб. м/га	количество, шт.	Общая площадь, га
1	2	3	4	5	6	7	8	9	10	11	12	13	14	15	16	17	18	19	20	21

Условные обозначения:
ТО - таксационные описания. Ф - фактическая характеристика лесного насаждения.

Исполнитель работ по проведению лесопатологического обследования:
Фамилия, имя и отчество (при наличии): Исхаков Дамир Миниярович

Подпись




Результаты проведения лесопатологического обследования лесных насаждений за июль 2025 г.

Субъект Российской Федерации Ленинградская область Лесничество Северо-Западное
Участковое лесничество Каменногорское Урочище (лесная дача) _____

Номер квартала																	Распределение деревьев по категориям состояния, % от запаса																Причина ослабления, повреждения	подлежит рубке, % от запаса		Назначенные мероприятия									
Номер выдела																	без признаков ослабления		ослабленные		сильно ослабленные		усыхающие		свежий сухостой	свежий ветровал	свежий бурелом	старый сухостой	старый ветровал	старый бурелом	подлежит рубке, % от запаса	вид	площадь, га												
Площадь выдела, га																	Н	Р	Н	Р	Н	Р	Н	Р																					
Целевое назначение лесов																																													
Категория защитных лесов																																													
ОЗУ																																													
Номер лесопатологического выдела																																													
Площадь лесопатологического выдела, га																																													
Таксационная характеристика лесного насаждения																																													
																	Число деревьев на временной пробной площади, шт.																												
																	19	20	21	22	23	24	25	26	27	28	29	30	31	32	33	34	35	36											
68																	-	100																											
14																	-	100																											
3,5																	-																												
Защитные																	-																												
Леса, выполняющие функции защиты природных и иных объектов: Леса, расположенные в защитных полосах лесов																	-																												
,																	-																												
14.1																	-																												
0,1																	-																												
5С5Е																	-																												
С																	-																												
90																	-																												
25																	-																												
30																	-																												
БР																	-																												
0,7																	-																												
2																	-																												
291																	-																												
Итого																	-	100																											

Условные обозначения:
Н - деревья не подлежат рубке; Р - деревья подлежат рубке.
Исполнитель работ по проведению лесопатологического обследования:
Фамилия, имя и отчество (при наличии): Исхаков Дамир Миниярович
Дата составления документа 19.07.2025 года

Подпись



Абрис участка леса

Северо-Западное лесничество






Каменногорское участковое лесничество

Кв. 68, выд.14, лп. выд. 14.1, площадь лп. выд. 0.1 га

Масштаб 1: 10 000



Условные обозначения

-  Круговые площадки
  Поворотные точки
 Неэксплуатационная площадь
  Промеры
 - Без назначений

N квартала	N выдела	N лесопатологического выдела	Размеры ленты (круговой площадки) пересчета					Координаты начала, конца и поворотных точек лент пересчета/центров круговых площадок пересчета	
			N ленты (площадки)	длина, м	ширина, м	радиус, м	площадь, га		
68	14	14.1					0.1		

Пространственное размещение лесопатологических выделов
(включается в Акт при выделении лесопатологических выделов, для указания пространственного расположения поврежденных и погибших насаждений)

Номера точек	Координаты		Азимуты	Длина, м
0-1	60.963799	29.272011	213	94
1-2	60.963111	29.271014	193	97
2-3	60.962274	29.270561	214	140
3-4	60.961257	29.269055	217	40
4-5	60.960979	29.268594	344	61
5-3	60.961501	29.268325	123	49

Исполнитель работ по проведению лесопатологического обследования:

ФИО: Исхаков Дамир Миниярович

Контактный телефон: +7 917 41-64-774

Подпись



Дата составления документа 19.07.2025