

УТВЕРЖДАЮ:

Заместитель председателя Комитета
По природным ресурсам Ленинградской области

должность

Батищев О.И.

фамилия/имя и отчество (при наличии)

03.09.2025

дата

Акт
лесопатологического обследования № 99-ГК

лесных насаждений Всеволожского (лесничество)
Ленинградской области (субъект Российской Федерации)

Способ лесопатологического обследования: 1. Визуальный



2. Инструментальный



Место проведения

Участковое лесничество	Урочище (дача)	Квартал	Выдел	Площадь выдела, га	Лесопатологический выдел	Площадь лесопатологического выдела, га
Ореховское		11	14	4,2	14.2	2,3

Лесопатологическое обследование проведено на общей площади 2,3 га.

Кадастровый номер участка: _____
(для участков, предоставленных в постоянное (бессрочное) пользование, аренду)

Документ о праве пользования: _____

(тип документа о праве пользования, дата, номер, вид разрешенного использования лесов)

1. Визуальное (рекогносцировочное) лесопатологическое обследование

(раздел включается в акт, в случае проведения лесопатологического обследования визуальным способом).

Наземное ☒

Дистанционное ☐

1.1. На площади 2,3 га фактическая таксационная характеристика лесного насаждения соответствует (не соответствует) таксационному описанию (нужное подчеркнуть).

Причины несоответствия: Давность лесоустройства 10 лет и более.

Ведомость участков с выявленными несоответствиями приведена в приложении 1 к Акту.

1.2. Лесные насаждения с нарушенной и утраченной устойчивостью выявлены на площади ___ га:

Участковое лесничество	Урочище (дача)	Квартал	Выдел	Площадь (га) насаждений:		Причины ослабления, повреждения
				с нарушенной устойчивостью	с утраченной устойчивостью	
1	2	3	4	5	6	8
Итого						

Состояние обследованных лесных насаждений приведено в приложениях 1.1 – 1.4 к Акту в зависимости от метода проведения ЛПО.

1.3. В обследованных лесных насаждениях прогнозируется:

Прогноз	Площадь, га
1	2
Ослабление лесных насаждений	
Усыхание лесных насаждений различной степени	
Развитие очагов вредных организмов	

1.4. Обнаружено загрязнение лесного участка отходами и выбросами:

промышленными ☐

бытовыми ☐

Вид загрязнения	Размеры загрязнения			Объем, куб. м	Площадь загрязнения, га
	длина, м	ширина, м	высота, м		
1	2	3	4	5	6
-	-	-	-	-	-

ЗАКЛЮЧЕНИЕ

Оценка текущего санитарного и лесопатологического состояния лесных насаждений, назначенные профилактические мероприятия по защите лесов, заключение о необходимости проведения инструментального лесопатологического обследования.

Насаждение без признаков ослабления (устойчивое насаждение), СКС насаждения – 1,13

Участковое лесничество	Урочище (дача)	Квартал	Выдел	Площадь выдела, га	Лесопатологический выдел	Площадь лесопатологического выдела, га	Вид мероприятия	Рекомендуемый срок проведения мероприятия
1	2	3	4	5	6	7	8	9
Ореховское		11	14	4,2	14.2	2,3	СОМ не требуется	-

Дата проведения обследования: 17.07.2025 года

Исполнитель работ по проведению лесопатологического обследования:


Фамилия, имя и отчество (при наличии) Исхаков Дамир Миниярович

Организация: ИП Исхаков Д.М.

Должность: инженер – лесопатолог

Телефон: 8(917) 416 47 74

Подпись



Ведомость участков леса с выявленными несоответствиями таксационным описаниям

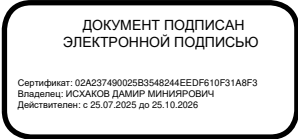
Субъект Российской Федерации Ленинградская область
Лесничество Всеволожское
Участковое лесничество Ореховское Урочище (лесная дача) _____

Год проведения лесоустройства	Номер квартала	Номер выдела	Площадь выдела, га	Целевое назначение лесов	Категория защитных лесов	ОЗУ	Источники данных	Номер лесопатологического выдела	Площадь лесопатологического выдела, га	Таксационная характеристика									Заложено пробных площадей	
										состав	порода	возраст, лет	средняя высота, м	средний диаметр, см	тип леса	полнота	бонитет	запас, куб. м/га	количество, шт.	Общая площадь, га
1	2	3	4	5	6	7	8	9	10	11	12	13	14	15	16	17	18	19	20	21
1998	11	14	4,2	Защитные	Ценные леса: Запретные полосы лесов, расположенные вдоль водных объектов	-	ТО	-	-	4Б3Ос2Е1С+С	Б	50	20	18	КС	0,7	2	190	-	-
							Ф	14.2	2,3	4Б3Ос2Е1С	Б	50	22	24	КС	0,7	2	230	-	-

Условные обозначения:
ТО - таксационные описания. Ф - фактическая характеристика лесного насаждения.

Исполнитель работ по проведению лесопатологического обследования:
Фамилия, имя и отчество (при наличии): Исхаков Дамир Миниярович

Подпись



Результаты проведения лесопатологического обследования лесных насаждений за июль 2025 г.
Субъект Российской Федерации Ленинградская область Лесничество Всеволожское
Участковое лесничество Ореховское Урочище (лесная дача) _____

Таксационная характеристика лесного насаждения																	Число деревьев на временной пробной площади, шт.	Распределение деревьев по категориям состояния, % от запаса														Причина ослабления, повреждения	подлежит рубке, % от запаса	Назначенные мероприятия														
состав	порода	возраст	средняя высота, м	средний диаметр, см	тип леса	полнота	бонитет	запас, куб. м/га	без признаков ослабления		ослабленные		сильно ослабленные		усыхающие			свежий сухостой	свежий ветровал	свежий бурелом	старый сухостой	старый ветровал	старый бурелом																									
									Н	Р	Н	Р	Н	Р	Н	Р																																
Номер квартала	Номер выдела	Площадь выдела, га	Целевое назначение лесов	Категория защитных лесов	ОЗУ	Номер лесопатологического выдела	Площадь лесопатологического выдела, га	9	10	11	12	13	14	15	16	17	18	19	20	21	22	23	24	25	26	27	28	29	30	31	32	33	34	35	36													
11	14	4,2	Защитные	Ценные леса: Запретные полосы лесов, расположенные вдоль водных объектов	,	14.2	2,3	4БЗОс2Е1С	Б	50	22	24	КС	0,6	2	230	-	90,1		9,9														343 - Повреждение (заселено или отработано) короедом-типографом	-	СОМ не требуется	-											
	Ос	50							22	24	-	84,9						15,1																														
	Е	75							22	24	-	81,9						15,8																					2,3									
	С	60							20	24	-	100																																				
Итого																-	87,9		11,6											0,5				-														

Условные обозначения:


Н - деревья не подлежат рубке; Р - деревья подлежат рубке.

Исполнитель работ по проведению лесопатологического обследования:

Фамилия, имя и отчество (при наличии): Исхаков Дамир Миниярович

Дата составления документа 31.07.2025 года

Подпись



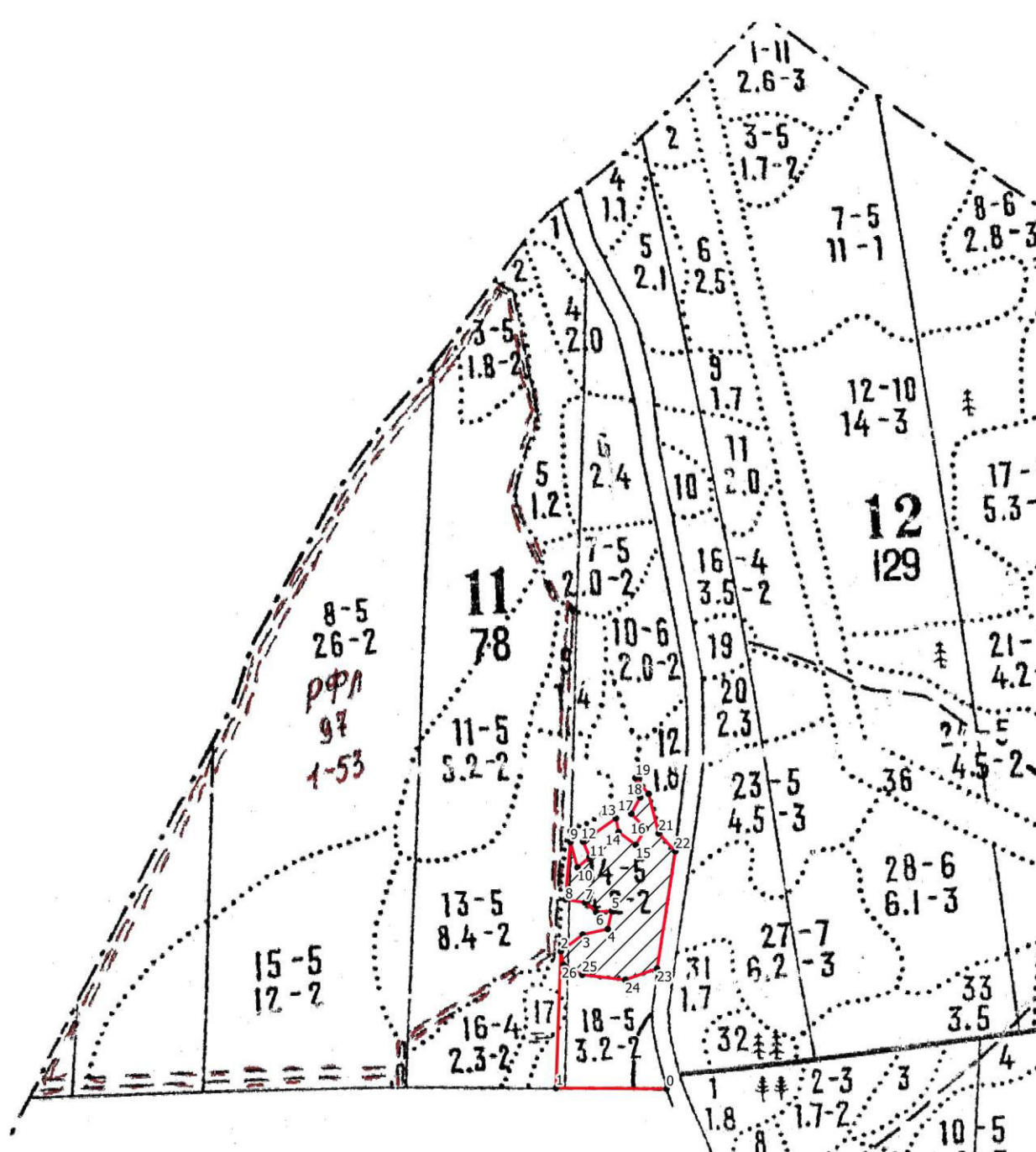
Абрис участка леса

Всеволожское лесничество

Ореховское участковое лесничество

Кв. 11, выд.14, лп. выд. 14.2, площадь лп. выд. 2.3 га

Масштаб 1: 10 000



Условные обозначения

- Круговые площадки
- Поворотные точки
- Неэксплуатационная площадь
- Промеры
- ▨ - Без назначения

N квартала	N выдела	N лесопатологического выдела	Размеры ленты (круговой площадки) перече́та					Координаты начала, конца и поворотных точек лент перече́та/центров круговых площадок перече́та	
			N ленты (площадки)	длина, м	ширина, м	радиус, м	площадь, га		
11	14	14.2					2.3		

Пространственное размещение лесопатологических выделов
(включается в Акт при выделении лесопатологических выделов, для указания пространственного расположения поврежденных и погибших насаждений)

Номера точек	Координаты		Азимуты	Длина, м
0-1	60.462177	30.239313	270	174
1-2	60.462264	30.236159	2	216
2-3	60.464188	30.236489	52	44
3-4	60.464411	30.237139	77	41
4-5	60.464472	30.237861	13	29
5-6	60.464722	30.238	267	25
6-7	60.464722	30.237556	310	23
7-8	60.464861	30.23725	279	32
8-9	60.464917	30.236694	5	91
9-10	60.465722	30.236917	164	42
10-11	60.465361	30.237083	49	26
11-12	60.4655	30.237444	337	27
12-13	60.465722	30.237278	55	64
13-14	60.466028	30.23825	169	22
14-15	60.465833	30.238306	127	34
15-16	60.465639	30.238778	31	30
16-17	60.465861	30.239083	316	33
17-18	60.466083	30.238694	29	30
18-19	60.466306	30.238972	346	32
19-20	60.466583	30.238861	140	33
20-21	60.46635	30.239219	166	65
21-22	60.465786	30.239448	137	39
22-23	60.46552	30.239898	189	187
23-24	60.46388	30.239213	250	54
24-25	60.463743	30.238285	277	69
25-26	60.463845	30.237066	298	34
26-2	60.463998	30.23655	348	22

Исполнитель работ по проведению лесопатологического обследования:

ФИО: Исхаков Дамир Миниярович

Контактный телефон: +7 917 41-64-774

Подпись

Дата составления документа 31.07.2025г.

