

УТВЕРЖДЕНЫ
приказом Минприроды России
от 09.11.2020 г. № 912

УТВЕРЖДАЮ:

Заместитель председателя Комитета
По природным ресурсам Ленинградской области

должность

Батищев О.И.

фамилия, имя и отчество (при наличии)

29.09.2025

дата

Акт обследования аварийных деревьев № 3-ГК
лесных насаждений Гатчинского лесничества,
Ленинградской области (субъект РФ)

Место проведения

| Участковое лесничество | Урочище (дача) | Квартал (кварталы) | Выдел (выделы) |
|------------------------|----------------|--------------------|----------------|
| 1 | 2 | 3 | 4 |
| Таицкое | | 119 | 3 |

Кадастровый номер участка:
(для участков, предоставленных в постоянное (бессрочное) пользование, аренду)

Документ о праве пользования:
Вид разрешенного использования :

(тип документа о праве пользования, дата, номер, вид разрешенного использования лесов)


Перечетная ведомость аварийных деревьев, назначаемых в рубку

| № дерева | Координаты | Порода | Высота, М | Диаметр, см | Запас, Куб.м | Структурные изъяны, Характеризующие аварийность дерева | Сроки проведения мероприятия |
|-----------------|----------------------------|---------------|------------------|--------------------|---------------------|--|-------------------------------------|
| 1 | 2 | 3 | 4 | 5 | 6 | 7 | 8 |
| 1 | 59.59155° N 30.13323° E | Ольха серая | 21 | 32 | 0,86 | Наличие стволовой гнили, сухая вершина | 29.08.2027 |
| 2 | 59.59170° N 30.13310° E | Ольха серая | 24 | 44 | 1,66 | Наличие стволовой гнили, сухая вершина | 29.08.2027 |
| 3 | 59.59156° N 30.13314° E | Ольха серая | 20 | 24 | 0,46 | Старый сухостой, наличие табачных сучков, кора частично отпала | 29.08.2027 |
| 4 | 59.59156° N 30.13310° E | Ольха серая | 21 | 32 | 0,86 | Слом ствола под кроной прошлых лет | 29.08.2027 |
| 5 | 59.59135° N 30.13331° E | Ольха серая | 20 | 24 | 0,46 | Слом ствола под кроной прошлых лет | 29.08.2027 |
| 6 | 59.59146° N 30.13285° E | Ольха серая | 20 | 24 | 0,46 | Наличие стволовой гнили | 29.08.2027 |
| 7 | 59.59146° N 30.13262° E | Ольха серая | 20 | 24 | 0,46 | Слом ствола под кроной свежий | 29.08.2027 |
| 8 | 59.59145° N 30.13264° E | Ольха серая | 19 | 20 | 0,31 | Слом ствола под кроной свежий | 29.08.2027 |
| 9 | 59.59145° N 30.13263° E | Ольха серая | 18 | 16 | 0,18 | Опасный наклон над дорогой | 29.08.2027 |
| 10 | 59.59124° N 30.13253° E | Ольха серая | 19 | 20 | 0,31 | Слом ствола под кроной свежий | 29.08.2027 |
| 11 | 59.59108° N 30.13227° E | Черемуха | 9 | 16 | | Опасный наклон над дорогой, наличие стволовой гнили | 29.08.2027 |

Исполнитель работ по проведению обследования аварийных деревьев:

Фамилия, имя и отчество (при наличии): Исхаков Д.М.

Подпись




Дата проведения обследования: 28 августа 2025 г.

Дата составления документа: 30 августа 2025 г. Телефон: +7(917) 416 47 74

ЗАКЛЮЧЕНИЕ

С целью предотвращения негативных процессов или снижения ущерба от их воздействия: рекомендуется рубка аварийных деревьев.

Дерево № 1



28.08.2025 14:01
59.59155°N 30.13322°E

Дерево № 2



28.08.2025 14:04
59.59157°N 30.13314°E

Дерево № 3



28.08.2025 14:04
59.59159°N 30.13313°E

Дерево № 4



28.08.2025 14:09
59.59156°N 30.13310°E

Дерево № 5



28.08.2025 14:10
59.59135°N 30.13331°E

Дерево № 6



28.08.2025 14:12
59.59147°N 30.13276°E

Дерево № 7



28.08.2025 14:50
59.59146°N 30.13262°E



28.08.2025 14:50
59.59145°N 30.13264°E

Дерево № 9




28.08.2025 14:51
59.59143°N 30.13263°E



28.08.2025 14:53
59.59124°N 30.13253°E

Дерево № 11



28.08.2025 14:56
59.59118°N 30.13227°E