

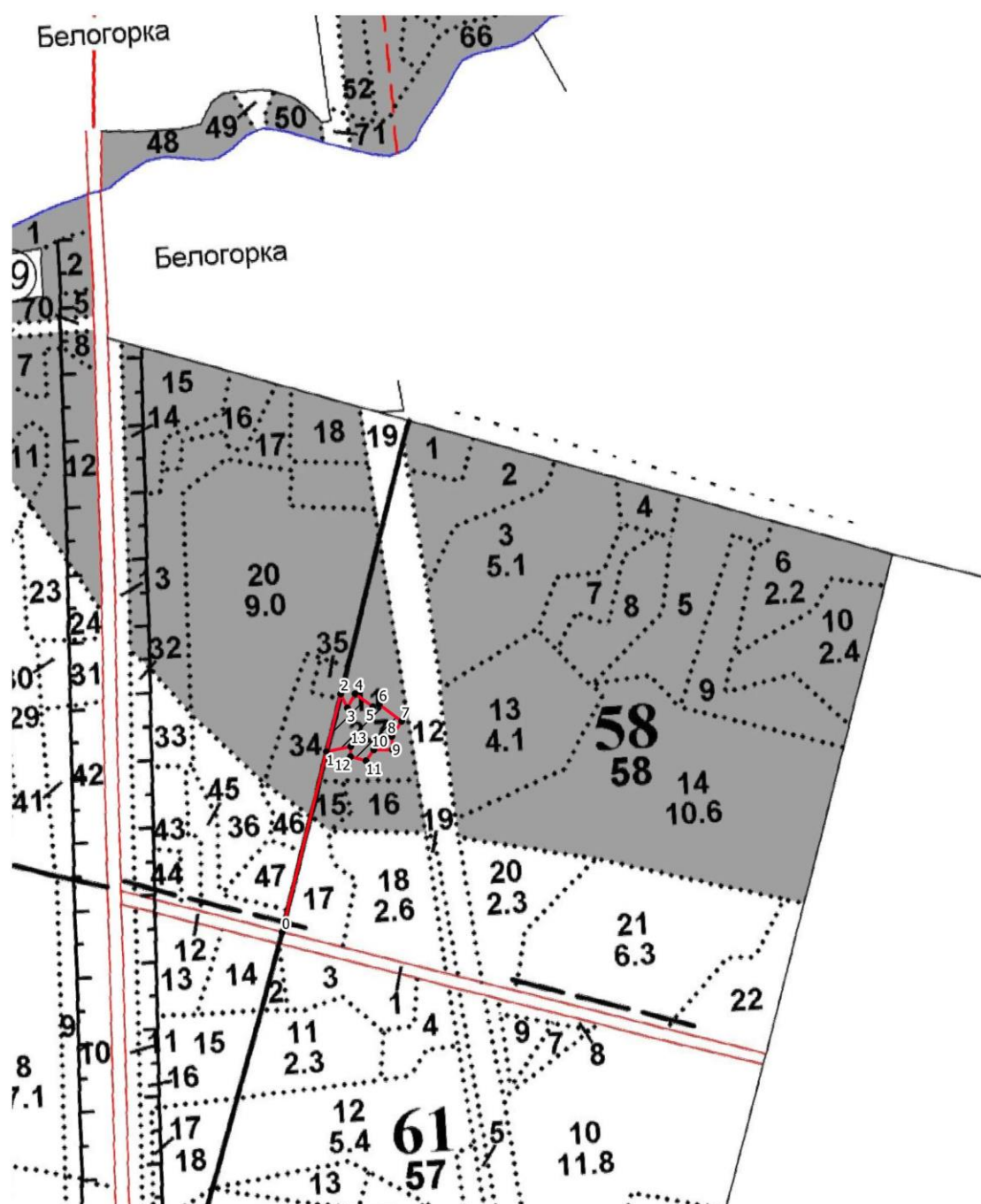
### Абрис участка леса

## Гатчинское лесничество






## Рылеевское участковое лесничество

Кв. 58, выд.11, лп. выд. 11.1, площадь лп. выд. 0.7 га

Масштаб 1: 10 000



### Условные обозначения

-  Круговые площадки       Поворотные точки  
 Неэксплуатационная площадь       Промеры  
 - ССР

N квартала	N выдел а	N лесопато логическ ого выдела	Размеры ленты (круговой площадки) перечета					Координаты начала, конца и поворотных точек лент перечета/центров круговых площадок перечета	
			N ленты (площад ки)	длина , м	ширина, м	радиус, м	площад ь, га		
58	11	11.1					0.7		

Пространственное размещение лесопатологических выделов  
(включается в Акт при выделении лесопатологических  
выделов, для указания пространственного расположения  
поврежденных и погибших насаждений)

Номера точек	Координаты		Азимуты	Длина, м
0-1	59.332319	30.130752	6	279
1-2	59.33471	30.132137	6	88
2-3	59.335473	30.132581	146	23
3-4	59.335283	30.132741	20.5	24
4-5	59.335468	30.132959	118	33
5-6	59.335282	30.133411	61	10
6-7	59.33531	30.133578	119	42
7-8	59.33507	30.134145	205	27
8-9	59.334873	30.133868	169	20
9-10	59.334693	30.13387	262	28
10-11	59.334705	30.133379	207	20
11-12	59.334563	30.133164	277	24
12-13	59.334629	30.132762	353	15
13-1	59.334763	30.13278	250	37

Исполнитель работ по проведению лесопатологического обследования:

ФИО: Исхаков Дамир Миниярович

Подпись

Контактный телефон: +7 917 41-64-774

Дата составления документа 30.08.2025 г