

Проект лесовосстановления на лесном участке № ЛК5-2025/29 / 2025 год

Лесовосстановление: Искусственное (естественное, искусственное, комбинированное)

Субъект Российской Федерации: Ленинградская область

Лесной район: Балтийско-Белозёрский таёжный район

Характеристика местоположения лесного участка:

Лесничество: Лужское, Ленинградская область, (Земли лесного фонда)

Участковое лесничество: Долговское, Лужское, Ленинградская область

Урочище:

№ квартала учетный (по лесоустройству): 47:11:2:81 (76)

Номер объекта: 1

№ выдела учетный (по лесоустройству): 47:11:2:81:12 (10) Площадь, га: 1.4

№ выдела учетный (по лесоустройству): 47:11:2:81:9 (11) Площадь, га: 1.2

Площадь лесного участка, га: 2.6

(исходные данные для проекта лесовосстановления: материалы обследования лесного участка при выборе способа лесовосстановления, план лесного участка, масштаб 1:10 000 прилагаются к проекту лесовосстановления)

Характеристика лесорастительных условий лесного участка:

Рельеф участка (уклон): Равнинный

Гидрологические условия (увлажнение): Влажные

Почва: суглинистые подзолистые, среднее увлажнение

Характеристика площадей лесного участка:

Вырубка 2022 года

(вырубки, гари, прогалины, иные не занятые лесными насаждениями или предназначенные для лесовосстановления земли)

Характеристика вырубки:

Количество пней, тыс. штук/га: 0.49

Характер и размещение оставленных деревьев и кустарников (куртины, полосы, групповое, равномерное): Отсутствуют

Степень задернения почвы (слабая, средняя, сильная): Средняя

Степень минерализации почвы (% от площади лесного участка): 0%

Состояние очистки от порубочных остатков и валежника (захлапленность, мЗ): отсутствует (до 5 мЗ/га)

а) отсутствует (до 5 мЗ/га); б) слабая (5-20 мЗ/га); в) средняя (20-50 мЗ/га); г) сильная (более 50 мЗ/га).

Категория доступности для техники: Доступная

а) доступная;

б) требуется узкополосная расчистка без корчевки пней;

в) требуется узкополосная расчистка;

г) требуется широкополосная расчистка с корчевкой пней.

Характеристика имеющихся подроста и молодняка лесных древесных пород:

Нет подроста и молодняка

Проектируемый способ лесовосстановления:

Искусственное лесовосстановление

(естественное лесовосстановление, искусственное лесовосстановление, комбинированное лесовосстановление (посев, посадка))

Обоснование проектируемого способа лесовосстановления основных лесных древесных пород восстанавливаемых лесов с учетом особенностей производства работ в различных категориях защитных лесов и особо защитных участках лесов (для лесных участков, предназначенных для проведения лесовосстановления, на которых лесовосстановительные мероприятия осуществляются лицами, указанными в подпункте "а" пункта 6 Правил, государственными (муниципальными) учреждениями, указанными в подпункте "б" пункта 6 Правил)

Акт обследования участка при выборе способа и технологии лесовосстановления прилагается

Сроки и технологии (методы) выполнения работ по лесовосстановлению (для лесных участков, предназначенных для проведения лесовосстановления, на которых лесовосстановительные мероприятия осуществляются лицами, указанными в подпункте "а" пункта 6 Правил, государственными (муниципальными) учреждениями, указанными в подпункте "б" пункта 6 Правил)

Способ и время обработки почвы: механизированная, бороздами, глубина обработки 15-20 см. трактором ТДТ-55 с плугом ПКЛ-70, осень 2025 года. Борозды через 4-5 м., шириной 0,7 м, параллельно волокам.

Метод и способ создания культур: посадка сеянцами, ручной, под меч Колесова. Ель (ЗКС).

Размещение посадочных мест: расстояние между рядами 4-5 м, в рядах 1,0- 1,2 м.

Схема смешения пород: Е-Е-Е

Потребность в посадочном материале на 1 га-2 тыс. шт., на всю площадь-5,2 тыс. шт.

Срок посадки- осень 2025 года.

Сроки и технологии (методы) выполнения работ по агротехническим уходам (для лесных участков, предназначенных для проведения лесовосстановления, на которых лесовосстановительные мероприятия осуществляются лицами, указанными в подпункте "а" пункта 6 Правил, государственными (муниципальными) учреждениями, указанными в подпункте "б" пункта 6 Правил)

Уничтожение травянистой и нежелательной растительности 2026 год-1 раз, 2027 год- 1 раз, 2028 год- 1 раз. Подавление, скашивание травянистой и древесно-кустарниковой растительности механическим способом. Дополнение по мере необходимости в течении года после инвентаризации л/к.

Сроки и технологии (методы) выполнения работ по лесоводственным уходам (для лесных участков, предназначенных для проведения лесовосстановления, на которых лесовосстановительные мероприятия осуществляются лицами, указанными в подпункте "а" пункта 6 Правил, государственными (муниципальными) учреждениями, указанными в подпункте "б" пункта 6 Правил)

Уничтожение нежелательной древесно-кустарниковой растительности 2 раза:

2029 год - 1 раз;

2030 год- 1 раз

Требования к используемому для лесовосстановления посадочному (посевному) материалу:

Порода: Ель обыкновенная (европейская)

Вид посадочного материала (сеянцы, саженцы с открытой (закрытой) корневой системой, селекционная категория происхождения семян, лесосеменной район): стандартные сеянцы ели европейской с закрытой корневой системой, лесосеменной район-3

Возраст, лет: 1-2

Высота, см: 8

Диаметр корневой шейки, мм: 2

Характеристика посевного материала:

Требования к молоднякам, площади которых подлежат отнесению к землям, на которых расположены леса, для признания работ по лесовосстановлению законченными (для лесных участков, предназначенных для проведения лесовосстановления, на которых лесовосстановительные мероприятия осуществляются лицами, указанными в подпункте "а" пункта 6 Правил, государственными (муниципальными) учреждениями, указанными в подпункте "б" пункта 6 Правил):

Порода: Ель обыкновенная (европейская)

Возраст, лет: 10

Количество деревьев основных лесных древесных пород, тыс. штук/га: 2

Средняя высота, м: 0.7

Объем работ по лесовосстановлению (площадь лесовосстановления, га) (для лесных участков, предназначенных для проведения лесовосстановления, на которых лесовосстановительные мероприятия осуществляются лицами, указанными в подпункте "а" пункта 6 Правил, государственными (муниципальными) учреждениями, указанными в подпункте "б" пункта 6 Правил)

2.6

Проектируемый объем работ по лесовосстановлению (для лесных участков, предназначенных для проведения лесовосстановления, на которых лесовосстановительные мероприятия осуществляются лицами, указанными в подпункте "а" пункта 6 Правил, государственными (муниципальными) учреждениями, указанными в подпункте "б" пункта 6 Правил):

площадь лесовосстановления, га: 2.6

количество жизнеспособных растений основных лесных древесных пород, тыс.штук /га: 2

количество жизнеспособных растений основных лесных древесных пород на всей площади, тыс. штук: 5.2

Исполнитель работ по лесовосстановлению:

**ДОКУМЕНТ ПОДПИСАН
ЭЛЕКТРОННОЙ ПОДПИСЬЮ**

Сертификат: 02027C850087B2C583432B69F5B7E63409
Владелец: Сулова Ирина Валентиновна
Действителен: с 17.02.2025 по 17.02.2026

инженер лесн.хозяйства

Должность (При наличии)

Подпись

Сулова Ирина Валентиновна

(Фамилия, имя, отчество -
последнее при наличии)

2025-09-09

Число, месяц, год

АКТ
ОБСЛЕДОВАНИЯ УЧАСТКА
ПРИ ВЫБОРЕ СПОСОБА И ТЕХНОЛОГИИ ЛЕСОВОССТАНОВЛЕНИЯ

1. Лесничество Лузское
2. Участковое лесничество Долговское
3. Номер(а) лесного квартала 76
4. Номер(а) лесотаксационного выдела (выделов): в. 10 -1,4 га, в.11-1,2 га
5. Площадь участка, с точностью до 0,0000 га 2,6000
6. План лесного участка (прилагается к акту)
7. Категория площадей участка лесовосстановления вырубка 2022 года
(вырубка, гарь, иная (год, месяц))
8. Наименование организации и основания возникновения обязательств ООО «МегаТех»,
Договор аренды № 29-3-2013-10 от 16.12.2013г, Лесная декларация № 9-2022/29 от 19.04.2022
(номер договора аренды лесного участка, постоянного (бессрочного) пользования, безвозмездного пользования, сервитута,
номер лесной декларации, основания для перевода в земли иных категорий)
9. Исходный породный состав участка лесовосстановления в.10-10С в.11-5Е4С1Б
(до вырубки, гарь, гибели)
10. Условия для работы техники:
 - 10.1. Количество пней 490 шт./га, средний диаметр 24 см
 - 10.2. Захламленность, м³/га отсутствует
(отсутствует - менее 5 м³/га, слабая - 5 - 20 м³/га, средняя - 20 - 50 м³/га, сильная > 50 м³/га)
 - 10.3. Доступность для работы техники доступная
11. Характеристика природно-климатических и лесорастительных условий лесного участка:
 - 11.1. Лесорастительная зона Тайжская
 - 11.2. Лесной район Балтийско-Белозёрский тайжский район
 - 11.3. Целевое назначение лесов эксплуатационные
 - 11.4. Рельеф равнинный
 - 11.5. Почва суглинистые, подзолистые, среднее увлажнение
(тип, степень увлажнения, механический состав)
 - 11.6. Тип леса (тип вырубки, тип лесорастительных условий) в.10-Б А5, в.11-ЧВ В3
 - 11.7. Степень задернения почвы средняя
(отсутствует - до 10%%, слабая - 11-30%%, средняя - 31-50%%, сильная >50%%)
12. Характеристика подроста главных (целевых) пород (перечетная ведомость прилагается):
 - 12.1. Средняя высота - м
 - 12.2. Средний возраст - лет
 - 12.3. Количество, всего - тыс.шт./га, в том числе по породам: _____
 - 12.4. Категория густоты -
 - 12.5. Распределение по площади -
(редкий, средний, густой, равномерное, неравномерное, групповое)
- 12.6. Жизнеспособность подроста -
(жизнеспособный, нежизнеспособный)
13. Характеристика возобновления мягколиственных пород:
 - 13.1. Порода -
 - 13.2. Количество - тыс.шт./га,
 - 13.3. Средняя высота - м
14. Источники обсеменения -
(порода, источник: одиночные (шт./га), куртины, полосы, стены леса)
15. Характеристика санитарного состояния в связи с отсутствием признаков заселения
вредных организмов, обследование на лесном участке не проводилось
(заселенность средними организмами, болезни леса)
16. Предложения для разработки Проекта лесовосстановления:
 - 16.1. Способ лесовосстановления искусственный
(естественный, искусственный, комбинированный)
 - 16.2. Главные (целевые) породы Ель (ЗКС)
 - 16.3. Срок лесовосстановления 2025 г. - 2035 г.
(начало, окончание (месяц, год))
17. Необходимость проведения предварительных и сопутствующих мероприятий:
 - 17.1. Очистка вырубки, гарь не требуется
 - 17.2. Санитарные мероприятия не требуется

17.3. Противопожарные мероприятия: увлажнение по периметру.


17.4. Иные предложения _____


Обследование проведено:

Исполнитель(и):

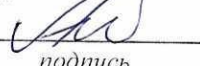
Представитель ООО «Мегатех» по доверенности /  / Мухин В.Н. / 08.09.25
должность подпись Ф.И.О. дата

Согласовано:

Представитель лесничества: лесничий /  / Лащев И.Н. / 08.09.25
должность подпись Ф.И.О. дата

инженер по л/в /  / Фёдорова А.С. / 08.09.25
должность подпись Ф.И.О. дата

Представитель арендатора:

Директор по развитию /  / Александров Д.А. / 08.09.25
должность подпись Ф.И.О. дата

ПЛАН УЧАСТКА ДЛЯ ПРОВЕДЕНИЯ ЛЕСОВОССТАНОВЛЕНИЯ

Лесничество Лужское

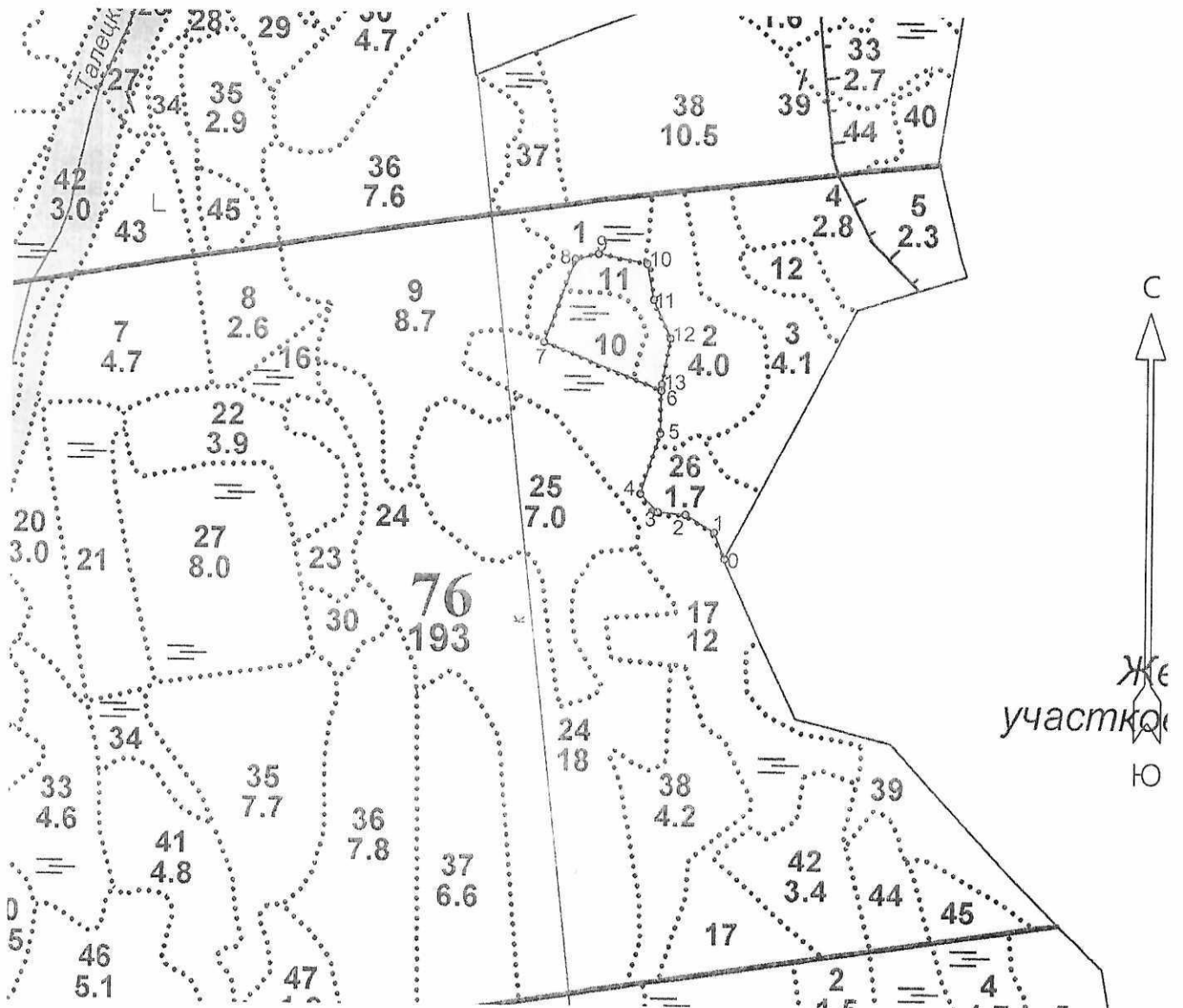
Участковое лесничество Долговское

Номер(а) лесного квартала 76

Номер(а) лесотаксационного выдела (выделов): в. 10 -1,4 га, в. 11-1,2 га

Площадь участка, с точностью до 0,0000 га 2,6000

Масштаб 1:10 000



Площадь общая, га
2,6000

Экспликация участка							
Номера точек	Координаты		Направление румбы (азимуты) линий, °	Длина линий, м			
	Широта	Долгота					
Привязка							
0	58.90885	30.04574	0-1	326°.15'	43.2		
1	58.90921	30.04546	1 - 2	289°.15'	51.3		
2	58.90945	30.04470	2 - 3	262°.15'	43.0		
3	58.90948	30.04395	3 - 4	304°.15'	38.4		
4	58.90973	30.04349	4 - 5	5°.45'	96.5		
5	58.91055	30.04400	5-6	348°.45'	65.0		
Лесосека							
Катег. земель	Площадь участка, га	Номера точек	Координаты		Направление румбы (азимуты) линий, °	Длина линий, м	
			Широта	Долгота			
ЗЕМЛИ ЛЕСНОГО ФОНДА	2,6000	6	58.91113	30.04402	6-7	279°.30'	193.3
		7	58.91177	30.04089	7-8	8°.00'	135.4
		8	58.91291	30.04169	8-9	64°.45'	37.1
		9	58.91299	30.04232	9-10	89°.00'	75.3
		10	58.91286	30.04361	10-11	157°.00'	55.2
		11	58.91237	30.04379	11-12	143°.45'	64.1
		12	58.91185	30.04425	12 - 13	178°.15'	71.1
		13	58.91122	30.04403	13-6	173°.00'	9.7