

Проект лесовосстановления на лесном участке № ЛК13-2025/28 / 2025 год

Лесовосстановление: Искусственное (естественное, искусственное, комбинированное)

Субъект Российской Федерации: Ленинградская область

Лесной район: Балтийско-Белозёрский таёжный район

Характеристика местоположения лесного участка:

Лесничество: Лужское, Ленинградская область, (Земли лесного фонда)

Участковое лесничество: Николаевское, Лужское, Ленинградская область

Урочище:

№ квартала учетный (по лесоустройству): 47:11:9:35 (32)

Номер объекта: 1

№ выдела учетный (по лесоустройству): 47:11:9:35:22 (17) Площадь, га: 6.6

Площадь лесного участка, га: 6.6

(исходные данные для проекта лесовосстановления: материалы обследования лесного участка при выборе способа лесовосстановления, план лесного участка, масштаб 1:10 000 прилагаются к проекту лесовосстановления)

Характеристика лесорастительных условий лесного участка:

Рельеф участка (уклон): Равнинный

Гидрологические условия (увлажнение): Влажные

Почва: модергумусные, подзолистые, нормальное увлажнение. суглинистые

Характеристика площадей лесного участка:

Вырубка 2022 года

(вырубки, гари, прогалины, иные не занятые лесными насаждениями или предназначенные для лесовосстановления земли)

Характеристика вырубки:

Количество пней, тыс. штук/га: 0.45

Характер и размещение оставленных деревьев и кустарников (куртины, полосы, групповое, равномерное): Отсутствуют

Степень задернения почвы (слабая, средняя, сильная): Средняя

Степень минерализации почвы (% от площади лесного участка): 0%

Состояние очистки от порубочных остатков и валежника (захлапленность, м3): отсутствует (до 5 м3/га)

а) отсутствует (до 5 м3/га); б) слабая (5-20 м3/га); в) средняя (20-50 м3/га); г) сильная (более 50 м3/га).

Категория доступности для техники: Доступная

а) доступная;

б) требуется узкополосная расчистка без корчевки пней;

в) требуется узкополосная расчистка;

г) требуется широкополосная расчистка с корчевкой пней.

Характеристика имеющихся подроста и молодняка лесных древесных пород:

Нет подроста и молодняка

Проектируемый способ лесовосстановления:

Искусственное лесовосстановление

(естественное лесовосстановление, искусственное лесовосстановление, комбинированное лесовосстановление (посев, посадка))

Обоснование проектируемого способа лесовосстановления основных лесных древесных пород восстанавливаемых лесов с учетом особенностей производства работ в различных категориях защитных лесов и особо защитных участках лесов (для лесных участков, предназначенных для проведения лесовосстановления, на которых лесовосстановительные мероприятия осуществляются лицами, указанными в подпункте "а" пункта 6 Правил, государственными (муниципальными) учреждениями, указанными в подпункте "б" пункта 6 Правил)

Акт обследования участка при выборе способа и технологии лесовосстановления прилагается

Сроки и технологии (методы) выполнения работ по лесовосстановлению (для лесных участков, предназначенных для проведения лесовосстановления, на которых лесовосстановительные мероприятия осуществляются лицами, указанными в подпункте "а" пункта 6 Правил, государственными (муниципальными) учреждениями, указанными в подпункте "б" пункта 6 Правил)

Способ и время обработки почвы: механизированная бороздами, глубина обработки 15-20 см, трактором ТДТ-55 с плугом ПКЛ-70. Борозды через 4,0-5,0 м шириной 0,7 м. Осень 2025г.
Метод и способ создания культур: посадка сеянцами, ручной, под меч Колесова. Ель (ОКС).
Размещение посадочных мест: расстояние междурядьями 4-5 м, в рядах 0.7-0.8 м.
Схема смешения пород: Е-Е-Е
Потребность в посадочном материале на 1 га - 3 тыс. шт, на всю площадь - 19,8 тыс. шт
Срок посадки л.к. осень 2025 года

Сроки и технологии (методы) выполнения работ по агротехническим уходам (для лесных участков, предназначенных для проведения лесовосстановления, на которых лесовосстановительные мероприятия осуществляются лицами, указанными в подпункте "а" пункта 6 Правил, государственными (муниципальными) учреждениями, указанными в подпункте "б" пункта 6 Правил)

Уничтожение травянистой и нежелательной растительности 2026 год - 1 раз, 2027 год - 1 раз, 2028 год - 1 раз. Подавление, скашивание травянистой и древесно-кустарниковой растительности механическим способом. Дополнение по мере необходимости в течении года после инвентаризации л/к.

Сроки и технологии (методы) выполнения работ по лесоводственным уходам (для лесных участков, предназначенных для проведения лесовосстановления, на которых лесовосстановительные мероприятия осуществляются лицами, указанными в подпункте "а" пункта 6 Правил, государственными (муниципальными) учреждениями, указанными в подпункте "б" пункта 6 Правил)

Уничтожение нежелательной древесно-кустарниковой растительности 2 раза:
2029 год - 1 раз;
2030 год - 1 раз

Требования к используемому для лесовосстановления посадочному (посевному) материалу:

Порода: Ель обыкновенная (европейская)

Вид посадочного материала (сеянцы, саженцы с открытой (закрытой) корневой системой, селекционная категория происхождения семян, лесосеменной район): Стандартные сеянцы ели обыкновенной с открытой корневой системой, лесосеменной район-3

Возраст, лет: не менее 3

Высота, см: 12

Диаметр корневой шейки, мм: 2

Характеристика посевного материала:

Требования к молоднякам, площади которых подлежат отнесению к землям, на которых расположены леса, для признания работ по лесовосстановлению законченными (для лесных участков, предназначенных для проведения лесовосстановления, на которых лесовосстановительные мероприятия осуществляются лицами, указанными в подпункте "а" пункта 6 Правил, государственными (муниципальными) учреждениями, указанными в подпункте "б" пункта 6 Правил):

Порода: Ель обыкновенная (европейская)

Возраст, лет: 9

Количество деревьев основных лесных древесных пород, тыс. штук/га: 1.7

Средняя высота, м: 0.7

Объем работ по лесовосстановлению (площадь лесовосстановления, га) (для лесных участков, предназначенных для проведения лесовосстановления, на которых лесовосстановительные мероприятия осуществляются лицами, указанными в подпункте "а" пункта 6 Правил, государственными (муниципальными) учреждениями, указанными в подпункте "б" пункта 6 Правил)

6.6

Проектируемый объем работ по лесовосстановлению (для лесных участков, предназначенных для проведения лесовосстановления, на которых лесовосстановительные мероприятия осуществляются лицами, указанными в подпункте "а" пункта 6 Правил, государственными (муниципальными) учреждениями, указанными в подпункте "б" пункта 6 Правил):

площадь лесовосстановления, га: 6.6

количество жизнеспособных растений основных лесных древесных пород, тыс. штук /га: 3

количество жизнеспособных растений основных лесных древесных пород на всей площади,
тыс. штук: 19.8

Исполнитель работ по лесовосстановлению:

**ДОКУМЕНТ ПОДПИСАН
ЭЛЕКТРОННОЙ ПОДПИСЬЮ**
Сертификат: 02027C850087B2C583432B69F5B7E63409
Владелец: Сулова Ирина Валентиновна
Действителен: с 17.02.2025 по 17.02.2026

инженер лесн.хозяйства

Должность (При наличии)

Подпись

Сулова Ирина Валентиновна
(Фамилия, имя, отчество -
последнее при наличии)

2025-09-02

Число, месяц, год

АКТ
ОБСЛЕДОВАНИЯ УЧАСТКА
ПРИ ВЫБОРЕ СПОСОБА И ТЕХНОЛОГИИ ЛЕСОВОССТАНОВЛЕНИЯ

1. Лесничество Лужское
2. Участковое лесничество Николаевское
3. Номер(а) лесного квартала 32
4. Номер(а) лесотаксационного выдела (выделов): в.17
5. Площадь участка, с точностью до 0,0000 га 6,6 га
6. План лесного участка (прилагается к акту)
7. Категория площадей участка лесовосстановления вырубка 2022 г.
(вырубка, гарь, иная (год, месяц))
8. Наименование организации и основания возникновения обязательств ООО «Альфа», договор аренды № 28-3-2013-10 от 16.12.2013 г., лесная декларация №35-2022 от 14.12.2022 г.


(номер договора аренды лесного участка, постоянного (бессрочного) пользования, безвозмездного пользования, сервитута, номер лесной декларации, основания для перевода в земли иных категорий)

9. Исходный породный состав участка лесовосстановления в.17 - 4Ос3Олс2Б1С,
(до вырубки, гари, гибели)
10. Условия для работы техники:
- 10.1. Количество пней 450 шт./га, средний диаметр 20 см
- 10.2. Захламленность, м³/га отсутствует
(отсутствует - менее 5 м³/га, слабая - 5 - 20 м³/га, средняя - 20 - 50 м³/га, сильная > 50 м³/га)
- 10.3. Доступность для работы техники доступная
11. Характеристика природно-климатических и лесорастительных условий лесного участка:
- 11.1. Лесорастительная зона Таежная
- 11.2. Лесной район Балтийско-Белозерский таежный район
- 11.3. Целевое назначение лесов эксплуатационные леса
- 11.4. Рельеф хорошо дренированные равнины, пологие склоны
- 11.5. Почва модергумусные подзолистые, нормальное увлажнение, суглинистые
(тип, степень увлажнения, механический состав)
- 11.6. Тип леса (тип вырубки, тип лесорастительных условий) ельник кисличный КС С2, тип вырубки: вейниковые-В
- 11.7. Степень задернения почвы средняя
(отсутствует - до 10%%, слабая - 11-30%%, средняя - 31-50%%, сильная >50%%)
12. Характеристика подроста главных (целевых) пород (перечетная ведомость прилагается):
- 12.1. Средняя высота - м
- 12.2. Средний возраст - лет
- 12.3. Количество, всего - тыс.шт./га, в том числе по породам: _____
- 12.4. Категория густоты -
- 12.5. Распределение по площади -
(редкий, средний, густой, равномерное, неравномерное, групповое)
- 12.6. Жизнеспособность подроста -
(жизнеспособный, нежизнеспособный)
13. Характеристика возобновления мягколиственных пород:
- 13.1. Порода -,
- 13.2. Количество - тыс.шт./га,
- 13.3. Средняя высота - м
14. Источники обсеменения _____
(порода, источник: одиночные (шт./га), куртины, полосы, стены леса)
15. Характеристика санитарного состояния в связи с отсутствием признаков заселения вредных организмов, обследование на лесном участке не проводилось
(заселенность вредными организмами, болезни леса)
16. Предложения для разработки Проекта лесовосстановления:
- 16.1. Способ лесовосстановления искусственный
(естественный, искусственный, комбинированный)


- 16.2. Главные (целевые) породы Ель
16.3. Срок лесовосстановления сентябрь 2025 года - сентябрь 2034г.
(начало, окончание (месяц, год))
17. Необходимость проведения предварительных и сопутствующих мероприятий:
17.1. Очистка вырубki, гари не требуется
17.2. Санитарные мероприятия не требуются
17.3. Противопожарные мероприятия опушка лиственных пород
17.4. Иные предложения не проектируются

Обследование проведено:

Исполнитель(и):

инженер лесного хозяйства ООО «Альфа» /  / Валуева Э.Б. / 01.09.25
должность подпись Ф.И.О. дата


Согласовано:

Представитель лесничества: лесничий /  / Чернова О.Т. / 01.09.25
должность подпись Ф.И.О. дата

инженер по лесовосстановлению /  / Федорова А.С. / 01.09.25
должность подпись Ф.И.О. дата

Представитель арендатора

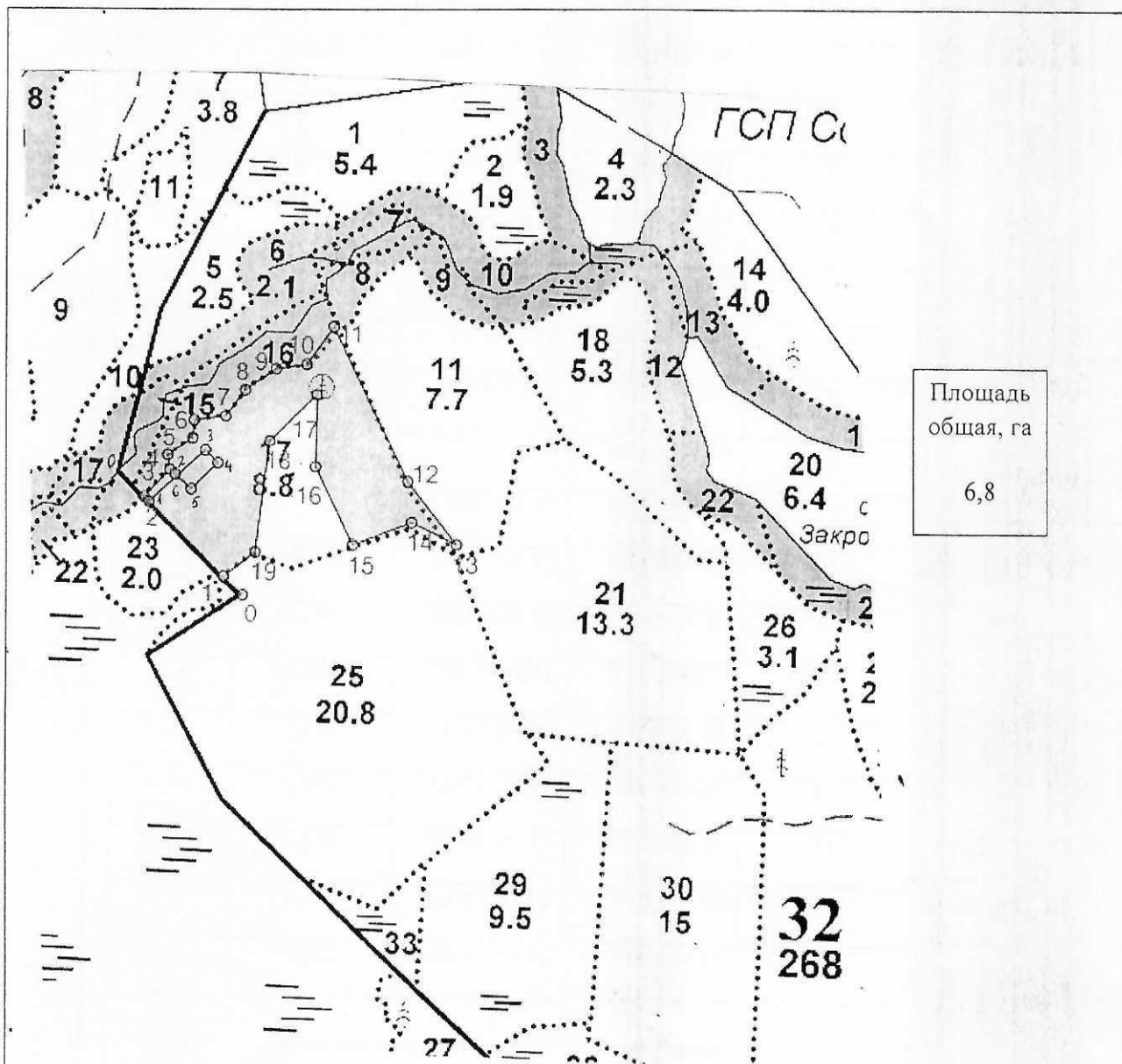
представитель ООО «Альфа»
должность

/  / Шевчук С.Н. / 01.09.25
подпись Ф.И.О. дата

План участка для проведения лесовосстановления

Лесничество Лужское
 Участковое лесничество Николаевское
 Номер(а) лесного квартала 32
 Номер(а) лесотаксационного выдела (выделов): в.17
 Площадь участка, с точностью до 0,0000 га 6,6 га

Масштаб 1:10 000



Экспликация участка

Номера точек	Геодезические координаты		Направление румбы (азимуты) линий, °	Длина линий, м
	Геодезическая широта	Геодезическая долгота		
Привязка				
0	58.90331	28.85955306	300.50	40.3

Объект						
Катег. земель	Площадь участка, га	Номера точек	Геодезические координаты		Направление Румбы (азимуты) линий, °	Длина линий, м
			Геодезическая широта	Геодезическая долгота		
Земли лесного фонда	6,8	1	58.90355146	28.8590308	301.20	167.2
		2	58.90456296	28.85688102	31.5	57.0
		3	58.90493845	28.85755504	339.0	21.8
		4	58.90513131	28.8574892	43.2	45.3
		5	58.90536858	28.8581293	352.5	27.0
		6	58.90561058	28.8581607	69.3	47.8
		7	58.90568145	28.85898068	24.0	49.6
		8	58.90604644	28.8594755	43.2	56.6
		9	58.9063429	28.86027528	68.5	47.0
		10	58.90641742	28.86107991	23.3	68.7
		11	58.90692603	28.8617567	141.5	256.6
		12	58.90487524	28.86379443	129.30	117.5
		13	58.90406078	28.86509436	283.2	74.3
		14	58.90433579	28.86391687	236.5	94.5
		15	58.9040155	28.86239472	321.5	127.8
		16	58.9050369	28.86137983	348.3	108.3
		17	58.90600973	28.86136339	212.4	100.2
		18	58.90535862	28.86016008	175.1	165.4
		19	58.90388141	28.85985105	220.5	59.7
Экспликация участка ключевого объекта (заболоченные понижения и временно затопляемые участки)						
Земли лесного фонда	0,2	Привязка				
		0	58.90497767	28.85610443	125.0	64.2
		1	58.90456306	28.85688111	36.5	58.8
		Объект				
		2	58.90491761	28.85763999	35.5	59.1

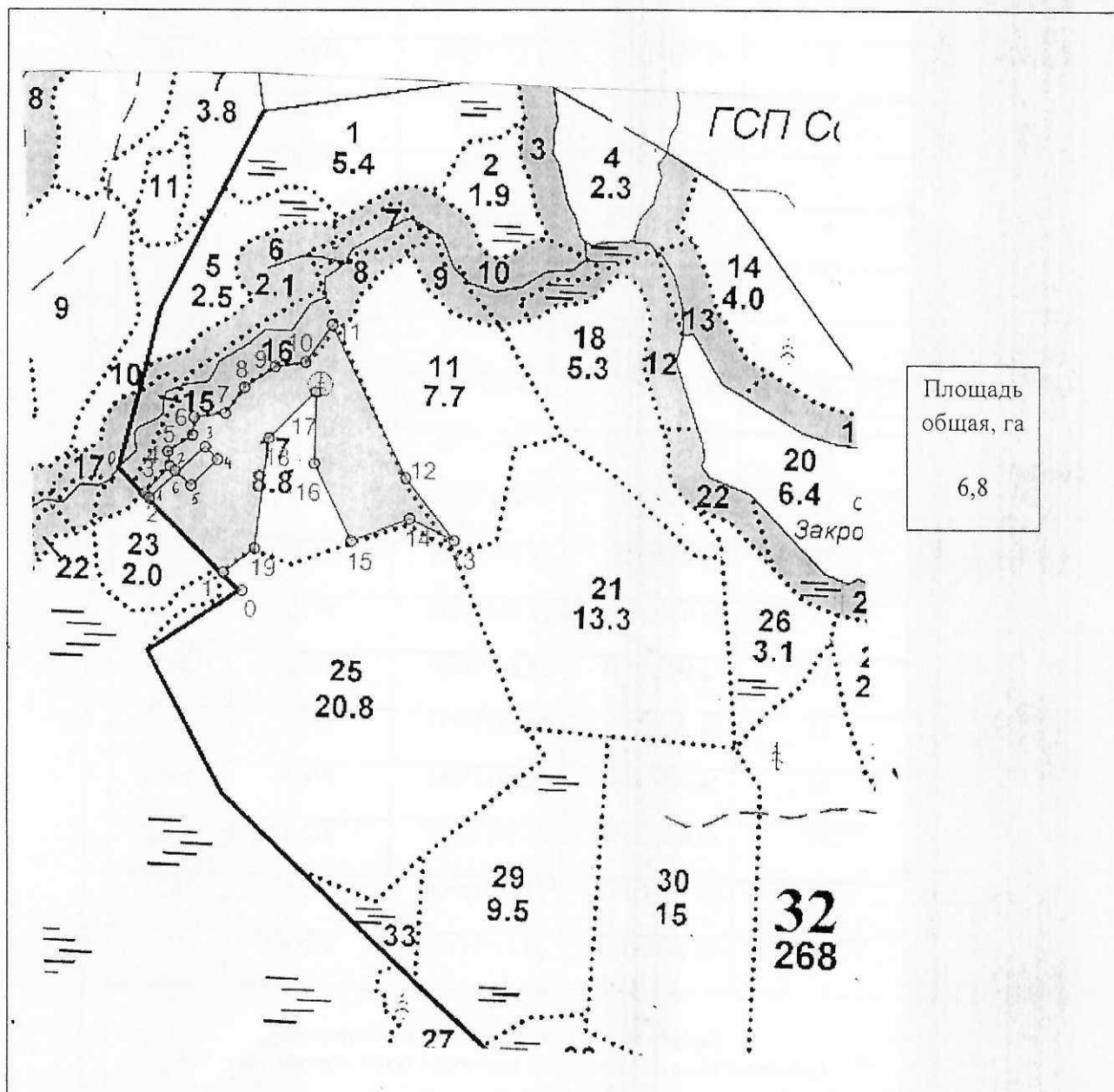
		3	58.90528104	28.85838879	122.1	25.1
		4	58.90512598	28.8587086	213.3	56.3
		5	58.90476531	28.85802329	297.5	27.1

* - Геодезические координаты получены при помощи навигатора GARMIN 62 (указывается наименование и марка прибора, с помощью которого определены геодезические координаты), пересчитаны в системе координат МСК 47 зона 2 (указывается система координат, в которой представлены геодезические координаты, рекомендуем предоставлять геодезические координаты в местной системе МСК 47 с указанием зоны)

План участка для проведения лесовосстановления

Лесничество Лужское
 Участковое лесничество Николаевское
 Номер(а) лесного квартала 32
 Номер(а) лесотаксационного выдела (выделов): в.17
 Площадь участка, с точностью до 0,0000 га 6,6 га

Масштаб 1:10 000



Экспликация участка

Номера точек	Геодезические координаты		Направление румбы (азимуты) линий, °	Длина линий, м
	Геодезическая широта	Геодезическая долгота		
Привязка				
0	58.90331	28.85955306	300.50	40.3