

Проект лесовосстановления на лесном участке № ЛК15-2025/28 / 2025 год

Лесовосстановление: Искусственное (естественное, искусственное, комбинированное)

Субъект Российской Федерации: Ленинградская область

Лесной район: Балтийско-Белозёрский таёжный район

Характеристика местоположения лесного участка:

Лесничество: Лужское, Ленинградская область, (Земли лесного фонда)

Участковое лесничество: Николаевское, Лужское, Ленинградская область

Урочище:

№ квартала учетный (по лесоустройству): 47:11:9:20 (93)

Номер объекта: 3

№ выдела учетный (по лесоустройству): 47:11:9:20:40 (38) Площадь, га: 0.8

Площадь лесного участка, га: 0.8

(исходные данные для проекта лесовосстановления: материалы обследования лесного участка при выборе способа лесовосстановления, план лесного участка, масштаб 1:10 000 прилагаются к проекту лесовосстановления)

Характеристика лесорастительных условий лесного участка:

Рельеф участка (уклон): Равнинный

Гидрологические условия (увлажнение): Влажные

Почва: модергумусные, подзолистые, нормальное увлажнение, суглинистые

Характеристика площадей лесного участка:

Вырубка 2024 года

(вырубки, гари, прогалины, иные не занятые лесными насаждениями или предназначенные для лесовосстановления земли)

Характеристика вырубки:

Количество пней, тыс. штук/га: 0.45

Характер и размещение оставленных деревьев и кустарников (куртины, полосы, групповое, равномерное): Отсутствуют

Степень задернения почвы (слабая, средняя, сильная): Средняя

Степень минерализации почвы (% от площади лесного участка): 0%

Состояние очистки от порубочных остатков и валежника (захлапленность, м3): отсутствует (до 5 м3/га)

а) отсутствует (до 5 м3/га); б) слабая (5-20 м3/га); в) средняя (20-50 м3/га); г) сильная (более 50 м3/га).

Категория доступности для техники: Доступная

а) доступная;

б) требуется узкополосная расчистка без корчевки пней;

в) требуется узкополосная расчистка;

г) требуется широкополосная расчистка с корчевкой пней.

Характеристика имеющихся подроста и молодняка лесных древесных пород:

Нет подроста и молодняка

Проектируемый способ лесовосстановления:

Искусственное лесовосстановление

(естественное лесовосстановление, искусственное лесовосстановление, комбинированное лесовосстановление (посев, посадка))

Обоснование проектируемого способа лесовосстановления основных лесных древесных пород восстанавливаемых лесов с учетом особенностей производства работ в различных категориях защитных лесов и особо защитных участках лесов (для лесных участков, предназначенных для проведения лесовосстановления, на которых лесовосстановительные мероприятия осуществляются лицами, указанными в подпункте "а" пункта 6 Правил, государственными (муниципальными) учреждениями, указанными в подпункте "б" пункта 6 Правил)

Акт обследования участка при выборе способа и технологии лесовосстановления прилагается

Сроки и технологии (методы) выполнения работ по лесовосстановлению (для лесных участков, предназначенных для проведения лесовосстановления, на которых лесовосстановительные мероприятия осуществляются лицами, указанными в подпункте "а" пункта 6 Правил, государственными (муниципальными) учреждениями, указанными в подпункте "б" пункта 6 Правил)

Способ и время обработки почвы: механизированная бороздами, глубина обработки 15-20 см, трактором ТДТ-55 с плугом ПКЛ-70. Борозды через 4,0-5,0 м шириной 0,7 м. Осень 2025г.
Метод и способ создания культур: посадка сеянцами, ручной, под меч Колесова. Ель (ОКС).
Размещение посадочных мест : расстояние междурядьями 4-5 м, в рядах 0.7-0.8 м.
Схема смешения пород: Е-Е-Е
Потребность в посадочном материале на 1 га- 3 тыс. шт, на всю площадь-2,4 тыс. шт
Срок посадки л.к. осень 2025 года

Сроки и технологии (методы) выполнения работ по агротехническим уходам (для лесных участков, предназначенных для проведения лесовосстановления, на которых лесовосстановительные мероприятия осуществляются лицами, указанными в подпункте "а" пункта 6 Правил, государственными (муниципальными) учреждениями, указанными в подпункте "б" пункта 6 Правил)

Уничтожение травянистой и нежелательной растительности 2026 год-1 раз, 2027 год- 1 раз, 2028 год- 1 раз. Подавление, скашивание травянистой и древесно-кустарниковой растительности механическим способом. Дополнение по мере необходимости в течении года после инвентаризации лесных культур

Сроки и технологии (методы) выполнения работ по лесоводственным уходам (для лесных участков, предназначенных для проведения лесовосстановления, на которых лесовосстановительные мероприятия осуществляются лицами, указанными в подпункте "а" пункта 6 Правил, государственными (муниципальными) учреждениями, указанными в подпункте "б" пункта 6 Правил)

Уничтожение нежелательной древесно-кустарниковой растительности 2 раза:
2029 год - 1 раз;
2030 год- 1 раз

Требования к используемому для лесовосстановления посадочному (посевному) материалу:

Порода: Ель обыкновенная (европейская)

Вид посадочного материала (сеянцы, саженцы с открытой (закрытой) корневой системой, селекционная категория происхождения семян, лесосеменной район): Стандартные сеянцы ели европейской с открытой корневой системой, лесосеменной район-3

Возраст, лет: не менее 3

Высота, см: 12

Диаметр корневой шейки, мм: 2

Характеристика посевного материала:

Требования к молоднякам, площади которых подлежат отнесению к землям, на которых расположены леса, для признания работ по лесовосстановлению законченными (для лесных участков, предназначенных для проведения лесовосстановления, на которых лесовосстановительные мероприятия осуществляются лицами, указанными в подпункте "а" пункта 6 Правил, государственными (муниципальными) учреждениями, указанными в подпункте "б" пункта 6 Правил):

Порода: Ель обыкновенная (европейская)

Возраст, лет: 9

Количество деревьев основных лесных древесных пород, тыс. штук/га: 1.7

Средняя высота, м: 0.7

Объем работ по лесовосстановлению (площадь лесовосстановления, га) (для лесных участков, предназначенных для проведения лесовосстановления, на которых лесовосстановительные мероприятия осуществляются лицами, указанными в подпункте "а" пункта 6 Правил, государственными (муниципальными) учреждениями, указанными в подпункте "б" пункта 6 Правил)

0.8

Проектируемый объем работ по лесовосстановлению (для лесных участков, предназначенных для проведения лесовосстановления, на которых лесовосстановительные мероприятия осуществляются лицами, указанными в подпункте "а" пункта 6 Правил, государственными (муниципальными) учреждениями, указанными в подпункте "б" пункта 6 Правил):

площадь лесовосстановления, га: 0.8

количество жизнеспособных растений основных лесных древесных пород, тыс. штук /га: 3

количество жизнеспособных растений основных лесных древесных пород на всей площади,
тыс. штук: 2.4

Исполнитель работ по лесовосстановлению:

**ДОКУМЕНТ ПОДПИСАН
ЭЛЕКТРОННОЙ ПОДПИСЬЮ**
Сертификат: 02027C850087B2C583432B69F5B7E63409
Владелец: Сулова Ирина Валентиновна
Действителен: с 17.02.2025 по 17.02.2026

инженер лесн.хозяйства

Должность (При наличии)

Подпись

Сулова Ирина Валентиновна

(Фамилия, имя, отчество -
последнее при наличии)

2025-09-02

Число, месяц, год

АКТ
ОБСЛЕДОВАНИЯ УЧАСТКА
ПРИ ВЫБОРЕ СПОСОБА И ТЕХНОЛОГИИ ЛЕСОВОССТАНОВЛЕНИЯ

- 1. Лесничество Лужское
- 2. Участковое лесничество Николаевское
- 3. Номер(а) лесного квартала 93
- 4. Номер(а) лесотаксационного выдела (выделов): в.38
- 5. Площадь участка, с точностью до 0,0000 га 0,8 га
- 6. План лесного участка (прилагается к акту)
- 7. Категория площадей участка лесовосстановления вырубка 2024 г.
(вырубка, гарь, иная (год, месяц))
- 8. Наименование организации и основания возникновения обязательств ООО «Альфа», договор
аренды № 28-3-2013-10 от 16.12.2013 г., лесная декларация №41-2024 от 13.12.2024 г.


(номер договора аренды лесного участка, постоянного (бессрочного) пользования, безвозмездного пользования, сервитута, номер лесной декларации, основания для перевода в земли иных категорий)

- 9. Исходный породный состав участка лесовосстановления в.38 - 4Б3Ос1С2Е,
(до вырубки, гари, гибели)
- 10. Условия для работы техники:
 - 10.1. Количество пней 450 шт./га, средний диаметр 24 см
 - 10.2. Захламленность, м³/га отсутствует
(отсутствует - менее 5 м³/га, слабая - 5 - 20 м³/га, средняя - 20 - 50 м³/га, сильная > 50 м³/га)
 - 10.3. Доступность для работы техники доступная
- 11. Характеристика природно-климатических и лесорастительных условий лесного участка:
 - 11.1. Лесорастительная зона Таежная
 - 11.2. Лесной район Балтийско-Белозерский таежный район
 - 11.3. Целевое назначение лесов эксплуатационные леса
 - 11.4. Рельеф хорошо дренированные равнины, пологие склоны
 - 11.5. Почва модергумусные подзолистые, нормальное увлажнение, суглинистые
(тип, степень увлажнения, механический состав)
 - 11.6. Тип леса (тип вырубки, тип лесорастительных условий) ельник кисличный КС С2, тип
вырубки: вейниковые-В
 - 11.7. Степень задернения почвы средняя
(отсутствует - до 10%%, слабая - 11-30%%, средняя - 31-50%%, сильная >50%%)
- 12. Характеристика подроста главных (целевых) пород (перечетная ведомость прилагается):
 - 12.1. Средняя высота - м
 - 12.2. Средний возраст - лет
 - 12.3. Количество, всего - тыс.шт./га, в том числе по породам: -
 - 12.4. Категория густоты -
 - 12.5. Распределение по площади -
(редкий, средний, густой, равномерное, неравномерное, групповое)
 - 12.6. Жизнеспособность подроста -
(жизнеспособный, нежизнеспособный)
- 13. Характеристика возобновления мягколиственных пород:
 - 13.1. Порода -
 - 13.2. Количество - тыс.шт./га,
 - 13.3. Средняя высота - м
- 14. Источники обсеменения -
(порода, источник: одиночные (шт./га), куртины, полосы, стены леса)
- 15. Характеристика санитарного состояния в связи с отсутствием признаков заселения
вредных организмов, обследование на лесном участке не проводилось
(заселенность вредными организмами, болезни леса)
- 16. Предложения для разработки Проекта лесовосстановления:
 - 16.1. Способ лесовосстановления искусственный
(естественный, искусственный, комбинированный)


- 16.2. Главные (целевые) породы Ель
- 16.3. Срок лесовосстановления сентябрь 2025 года - сентябрь 2034г.
(начало, окончание (месяц, год))
17. Необходимость проведения предварительных и сопутствующих мероприятий:
- 17.1. Очистка вырубки, гари не требуется
- 17.2. Санитарные мероприятия не требуются
- 17.3. Противопожарные мероприятия опушка лиственных пород
- 17.4. Иные предложения не проектируются


Обследование проведено:

Исполнитель(и):


инженер лесного хозяйства ООО «Альфа» /  / Валуева Э.Б. / 01.09.25
должность подпись Ф.И.О. дата

Согласовано:

Представитель лесничества: лесничий /  / Чернова О.Т. / 01.09.25
должность подпись Ф.И.О. дата

инженер по лесовосстановлению /  / Федорова А.С. / 01.09.25
должность подпись Ф.И.О. дата

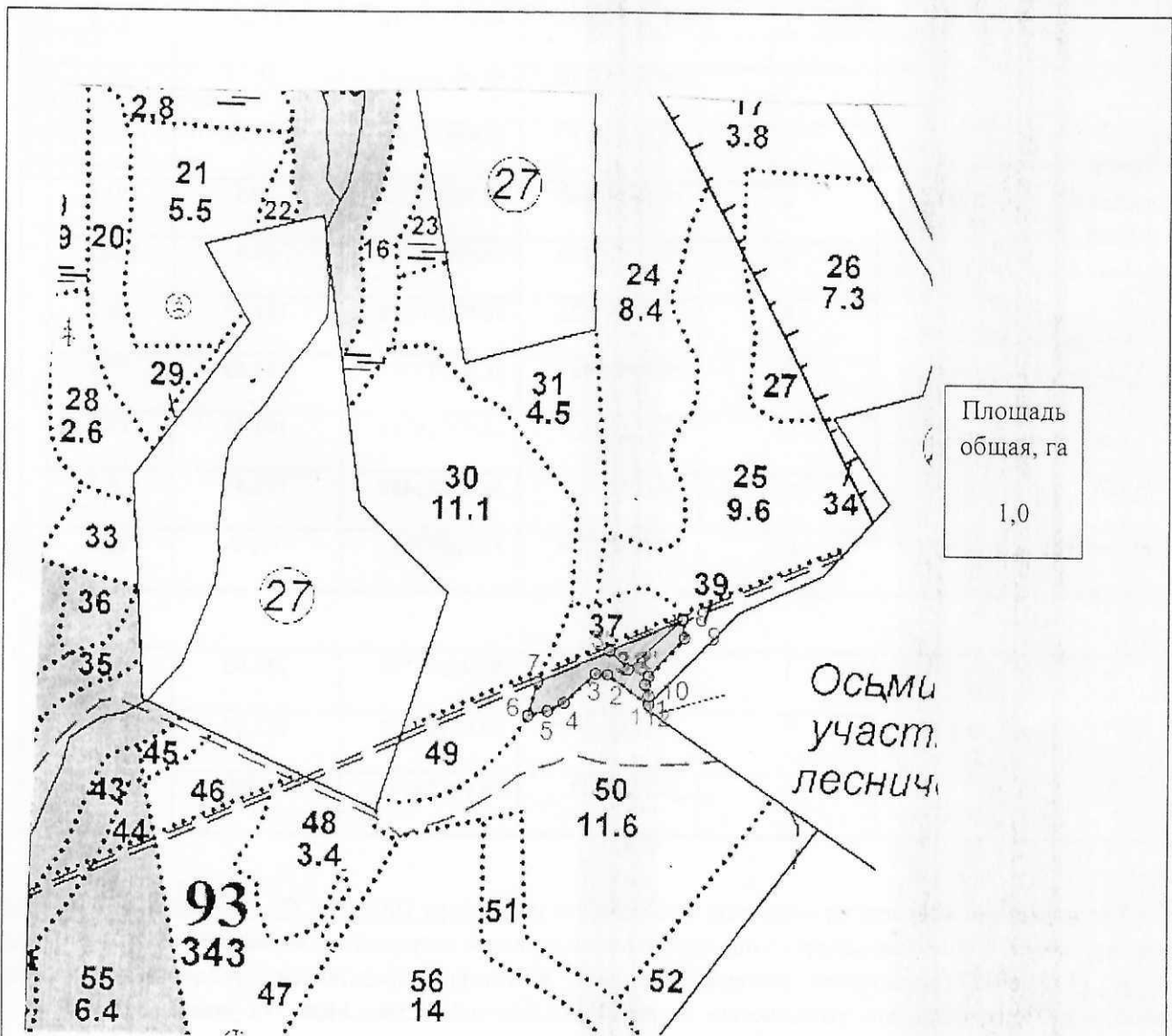
Представитель арендатора
представитель ООО «Альфа»
должность

/  / Шевчук С.Н. / 01.09.25
подпись Ф.И.О. дата

План участка для проведения лесовосстановления

Лесничество Лужское
 Участковое лесничество Николаевское
 Номер(а) лесного квартала 93
 Номер(а) лесотаксационного выдела (выделов): в.38
 Площадь участка, с точностью до 0,0000 га 0,8 га

Масштаб 1:10 000



Экспликация участка

Номера точек	Геодезические координаты		Направление румбы (азимуты) линий, °	Длина линий, м
	Геодезическая широта	Геодезическая долгота		

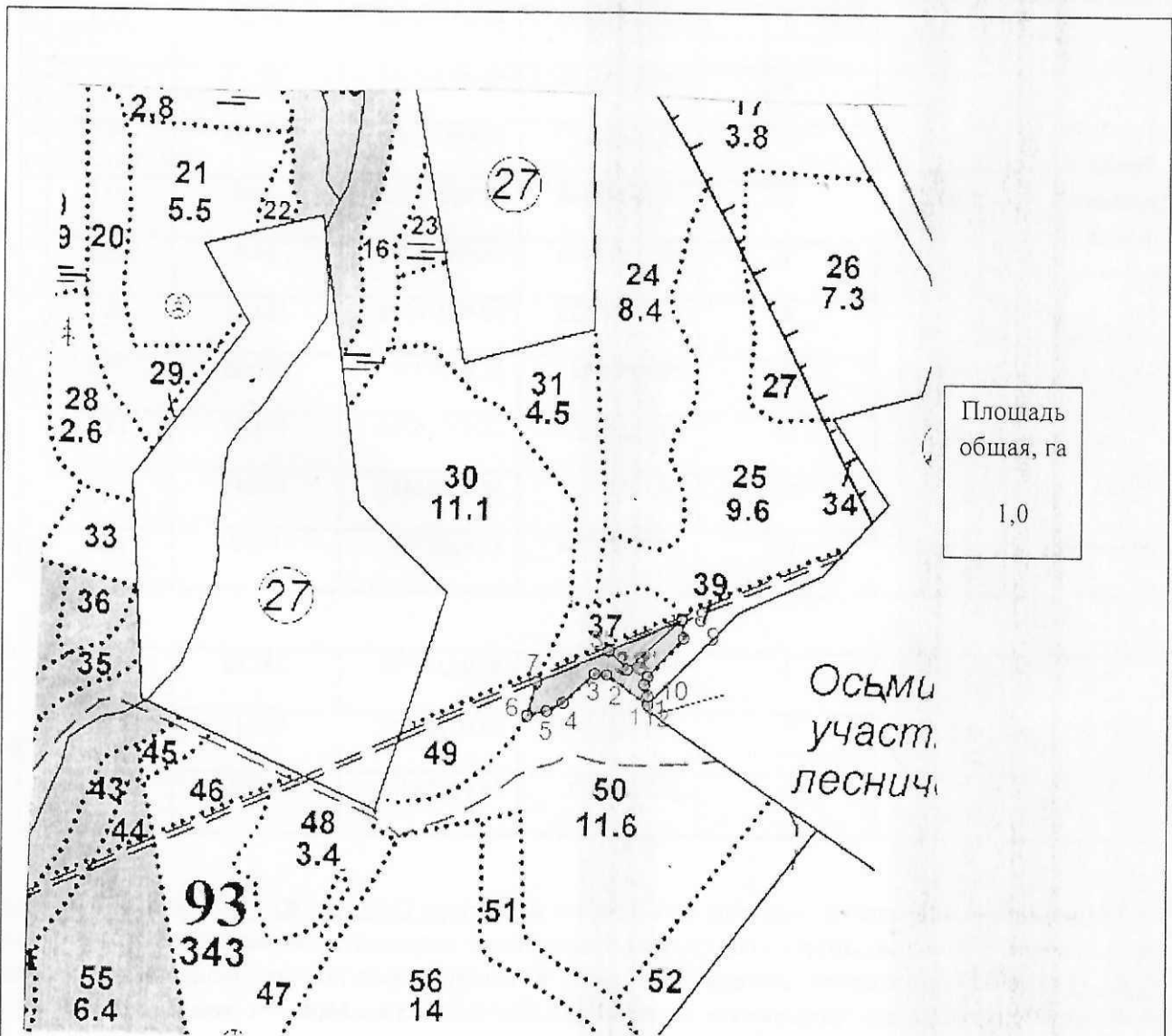
Привязка						
Объект						
Катег. земель	Площадь участка, га	Номера точек	Геодезические координаты		Направление Румбы (азимуты) линий, °	Длина линий, м
			Геодезическая широта	Геодезическая долгота		
Земли лесного фонда	1,0	1	29.19490867	58.92227302	292.0	72.9
		2	29.19527487	58.92165111	261.45	17.4
		3	29.19528509	58.92147244	214.0	61.4
		4	29.19490194	58.92101794	230.15	26.5
		5	29.1947911	5892077661	242.15	29.3
		6	29.19471966	58.92048642	2.45	50.1
		7	29.19515488	58.92061768	53.0	228.2
		8	28.19602123	58.92274593	161.15	26.1
		9	29.1957884	58.9227775	208.45	75.9
		10	29.19527187	58.92226766	191.15	13.0
		11	29.19516457	58.92221486	148.45	16.7
		12	29.19502294	58.9222715	168.0	12.2
НЭП						
	0,2	1	29.19602123	58.92274593	233.05	114.3
		2	29.19558865	58.92167922	122.17	37.3
		3	29.1953547	58.92195401	34.02	106.9

* - Геодезические координаты получены при помощи навигатора GARMIN 62 (указывается наименование и марка прибора, с помощью которого определены геодезические координаты), пересчитаны в системе координат МСК 47 зона 2 (указывается система координат, в которой представлены геодезические координаты, рекомендуем предоставлять геодезические координаты в местной системе МСК 47 с указанием зоны)

План участка для проведения лесовосстановления

Лесничество Лужское
 Участковое лесничество Николаевское
 Номер(а) лесного квартала 93
 Номер(а) лесотаксационного выдела (выделов): в.38
 Площадь участка, с точностью до 0,0000 га 0,8 га

Масштаб 1:10 000



Экспликация участка

Номера точек	Геодезические координаты		Направление румбы (азимуты) линий, °	Длина линий, м
	Геодезическая широта	Геодезическая долгота		