

КОМИТЕТ ПО ПРИРОДНЫМ РЕСУРСАМ ЛЕНИНГРАДСКОЙ ОБЛАСТИ

Кому: Исхаков Дамир Миниярович

Уведомление

об утверждении акта лесопатологического обследования

от «12» ноября 2025 г.

№ 251112-009952

Рассмотрев направленный акт лесопатологического обследования от «02» сентября 2025 г. № 97-ГК и прилагаемые к нему документы, уполномоченный орган КОМИТЕТ ПО ПРИРОДНЫМ РЕСУРСАМ ЛЕНИНГРАДСКОЙ ОБЛАСТИ принял решение об утверждении акта лесопатологического обследования.

В соответствии с п. 2 Постановлением Правительства от 12 ноября 2016 года № 1158 территориальные органы Федерального агентства лесного хозяйства в течение 20 дней осуществляют контроль за достоверностью сведений и обоснованностью мероприятий, указанных в акте лесопатологического обследования.

Дополнительная информация: Отсутствует.

Должностное лицо: Батищев Олег Иванович

	
ДОКУМЕНТ ПОДПИСАН ЭЛЕКТРОННОЙ ПОДПИСЬЮ	
Сертификат:	48115092544631905806731267379839467473
Владелец:	ФЕДЕРАЛЬНОЕ АГЕНТСТВО ЛЕСНОГО ХОЗЯЙСТВА
Действителен:	с 04.10.2024 по 28.12.2025

УТВЕРЖДАЮ:

Заместитель председателя Комитета
по природным ресурсам Ленинградской
области

должность

Батищев О.И.

фамилия, имя и отчество (при наличии)

дата

Акт

лесопатологического обследования № 97-ГК

лесных насаждений Всеволожское (лесничество)
Ленинградская область (субъект Российской Федерации)

Способ лесопатологического обследования:

1. Визуальный

☐

2. Инструментальный

☒

Место проведения:

Участковое лесничество	Урочище (дача)	Квартал	Выдел	Площадь выдела, га	Лесопато- логический выдел	Площадь лесопатологи- ческого выдела, га
Ореховское	-	11	13	8,4	-	-

Лесопатологическое обследование проведено на общей площади 8,4 га.

Кадастровый номер участка:

(для участков, предоставленных в постоянное (бессрочное) пользование, аренду)

Документ о праве пользования:

(тип документа о праве пользования, дата, номер, вид разрешенного использования)

2. Инструментальное (детальное) обследование лесных насаждений.

2.1 . Лесничество

Всеволожское

Ореховское

Урочище (дача)

-

Квартал

11

Выдел

13

Лесопатологический выдел

-

Наличие ограничений или особенностей участка, влияющих на назначение СОМ:

имеется угроза увеличения пожарной опасности в лесах;

(отметка о наличии ООПТ, ОЗУ, водоохранной зоны, радиоактивного загрязнения лесов, угрозы возникновения очагов вредных организмов или пожарной опасности в лесах)

2.2. Фактическая таксационная характеристика лесного насаждения

не соответствует таксационному описанию.

Причины несоответствия:

давность лесоустройства 10 и более лет.

Ведомость лесных участков с выявленными несоответствиями таксационным описаниям приведена в приложении 1 к данному Акту.

2.3. Состояние насаждений:

устойчивое ($CKC < 1,50$)

с нарушенной устойчивостью ($CKC \geq 1,51 - \leq 4,50$)

с утраченной устойчивостью ($CKC \geq 4,51$)

X

2.4. Средневзвешенная категория состояния

4,24

Причины ослабления, повреждения насаждения:

повреждение (заселено или отработано) короедом-типографом (код 343); воздействия шквалистых и ураганных ветров прошлых лет, повлекшие слом стволов деревьев (код 822); трутовик настоящий (код 355). Данные причины определены по следующим признакам: отработано стволовыми вредителями >1/2 окр. ств. под кроной; слом ствола под кроной прошлых лет; местное поселение стволовых вредителей (заселено); наличие плодовых тел трутовиков на стволе.

2.4.1 Заселено (отработано) стволовыми вредителями:

Вид вредителя	Поро-да	Встречаемость заселенных деревьев, % от запаса породы	Встречаемость отработанных деревьев, % от запаса породы	Степень заселения лесного насаждения
1	2	3	4	5
Короед-типограф	Е	14,4	50,0	слабая
-	-	-	-	-
-	-	-	-	-
-	-	-	-	-
-	-	-	-	-
-	-	-	-	-

2.4.2 Повреждено огнем:

Вид пожара	Порода	Состояние корневых лап		Состояние корневой шейки		Высушива-ние луба		Обугленность древесины более 1/3 высоты ствола	
		% поврежденных огнем корней	% деревьев с данным повреждением	Обугленность древесины шейки по окружности	% деревьев с данным повреждением	по окружности (1/4; 1/2; 3/4; более 3/4)	% деревьев с данным повреждением	по окружности ствола (< 1/2; > 1/2)	% деревьев с данным повреждением
1	2	3	4	5	6	7	8	9	10
-	-								
	-								
	-								
	-								
	-								

2.4.3 Поражено болезнями:

Болезнь/возбудитель	Порода	Встречаемость % от запаса насаждения	Степень поражения лесного насаждения (слабая, средняя, сильная)
1	2	3	4
Трутовик настоящий	Б	3	-
-	-	-	-
-	-	-	-
-	-	-	-
-	-	-	-
-	-	-	-

2.5. Выборке подлежит 80 % деревьев по запасу, в том числе:

без признаков ослабления 0 %,

ослабленных 0 %,

сильно ослабленных 0 %,

усыхающих 12,8 %,

свежего сухостоя 25,4 %,

свежего ветровала 0 %,

свежего бурелома 0 %,

старого сухостоя 21,8 %,

старого ветровала 0 %,

старого бурелома 20 %.

Причины назначения:

Причины назначения:

Причины назначения:

Причины назначения:

п. 42 Приказа Минприроды № 912

2.6. Полнота лесного насаждения после уборки деревьев, подлежащих рубке, составит: 0,1.
Критическая полнота для данной категории лесных насаждений и преобладающей породы составляет: 0,3

ЗАКЛЮЧЕНИЕ к инструментальному обследованию участка.

С целью предотвращения негативных процессов, снижения ущерба от их воздействия, назначено:

Участковое лесничество	Урочище (дача)	Квартал	Выдел	Площадь выдела, га	Лесопатологический выдел	Площадь лесопатологического выдела	Вид мероприятия	Площадь мероприятия, га	Породы	Доля выбираемой древесины по запасу, %	Рекомендуемый срок проведения мероприятия
1	2	3	4	5	6	7	8	9	10	11	12
Ореховское	-	11	13	8,4	-	-	ССР	8,4	Е	76,0	23.08.2027 г
									Б	4,0	
									Ос	0,0	

* Согласно п.4 статьи 119 Лесного кодекса Российской Федерации от 04.12.2006г. № 200-ФЗ Сплошная санитарная рубка в насаждениях разрешается «если выборочные рубки не обеспечивают замену лесных насаждений, утрачивающих свои средообразующие, водоохранные, санитарно-гигиенические, оздоровительные и иные полезные функции». Согласно п.54 Приказа МПР РФ от 09.11.2020 г. № 912 «Сплошная санитарная рубка проводится в лесных насаждениях, в которых после уборки деревьев, подлежащих рубке, полнота становится ниже предельных величин, при которых обеспечивается способность древостоев выполнять целевые функции».


Ведомость временной пробной площади и абрис участка прилагаются (приложение 2 и 3 к Акту).

РЕКОМЕНДАЦИИ по проведению мероприятий, не относящихся к мероприятиям по предупреждению распространения вредных организмов: создание лесных культур

Дата проведения ЛПО: 22.08.2025 года.
Дата составления документа: 31.08.2025 года.

Исполнитель работ по проведению лесопатологического обследования
Фамилия, имя и отчество (при наличии) Исхаков Д.М.
Организация ИП Исхаков Д.М.
Должность Инженер-лесопатолог

Подпись _____
Телефон 8 917 416 47 74



Результаты проведения лесопатологического обследования лесных насаждений

Субъект Российской Федерации: Ленинградская область Лесничество (лесопарк): Всеволожское
Участковое лесничество: Ореховское Урочище (лесная дача): -


Номер квартала	Номер выдела	Площадь выдела, га	Целевое назначение лесов	Категория защитных лесов	ОЗУ	Номер лесопатологического выдела	Площадь лесопатологического выдела, га	Таксационная характеристика лесного насаждения									Число деревьев на пробе, шт.	Распределение деревьев по категориям состояния, % от запаса												Причина ослабления, повреждения	Подлежит рубке, % от запаса	Назначенные мероприятия						
1	2	3	4	5	6	7	8	9	10	11	12	13	14	15	16	17		18	без признаков ослабления		ослабленные		сильно ослабленные		усыхающие		свежий сухой	свежий ветровал	свежий бурелом			старый сухой	старый ветровал	старый бурелом	33	34	35	36
																			Н	Р	Н	Р	Н	Р	Н	Р												
11	13	8,4	Защитные	Ценные леса: Запретные полосы лесов, расположенные вдоль водных объектов	нет	-	-	9Е1Б+Ос	Е	90	24	30	КС	0,7	2	240	48	3,1		6,9		4,0			14,5	28,7			21,4		21,4	повреждение (заселено или отработано) короедом-типографом (код 343); воздействия шквалистых и ураганных ветров прошлых лет, повлекшие слом стволов деревьев (код 822); трутовик настоящий (код 355).	76,0	ССР	8,4			
			Б	50	24	32	7	39,2		23,5												27,5		9,8	4,0													
			Ос	-	-	-	1			100,0																												
				-	-	-																																
				-	-	-																																
				-	-	-																																
				-	-	-																																
				-	-	-																																
				-	-	-																																
				Всего	-	-	-	-	-	-	-	-	56	6,9		9,5		3,6			12,8	25,4			21,8		20,0	80,0										

Условные обозначения: Н - деревья не подлежат рубке; Р - деревья подлежат рубке.

Исполнитель работ по проведению лесопатологического обследования:

Фамилия, имя и отчество (при наличии) Исхаков Д.М. Подпись _____

Дата составления документа 31.08.2025



Ведомость
лесных участков с выявленными несоответствиями таксационным описаниям

Субъект Российской Федерации: Ленинградская область Лесничество (лесопарк): Всеволожское
Участковое лесничество: Ореховское Урочище (лесная дача): -

Год проведения лесоустройства	Номер квартала	Номер выдела	Площадь выдела, га	Целевое назначение лесов	Категория защитных лесов	ОЗУ	Источник данных	Номер лесопатологического выдела	Площадь лесопатологического выдела, га	Таксационная характеристика									Заложено пробных площадей	
										состав	порода	возраст, лет	средняя высота, м	средний диаметр, см	тип леса	полнота	бонитет	запас, куб. м/га	количество, шт.	общая площадь, га
1	2	3	4	5	6	7	8	9	10	11	12	13	14	15	16	17	18	19	20	21
1998	11	13	8,4	Защитные	Ценные леса: Запретные полосы лесов, расположенные вдоль водных объектов	нет	ТО			9Е1Б+Е+С +Ос	Ель	90	24	28	КС	0,7	2	320		
										9Е1Б+Ос	Ель	90	24	30	КС	0,7	2	240	5	0,2

Условные обозначения

ТО - таксационные описания Ф - фактическая характеристика лесного насаждения

Исполнитель работ по проведению лесопатологического обследования:

Фамилия, имя и отчество (при наличии) Исхаков Д.М.

Подпись _____

ДОКУМЕНТ ПОДПИСАН
ЭЛЕКТРОННОЙ ПОДПИСЬЮ

Сертификат: 02A237490025B3548244EEEDF610F31A8F3
Владелец: ИСХАКОВ ДАМИР МИННОВИЧ
Действителен: с 25.07.2025 до 25.10.2026

ВРЕМЕННАЯ ПРОБНАЯ ПЛОЩАДЬ № 1, 2,3,4,5

1.1 Субъект Российской Федерации: Ленинградская область
Лесничество Всеволожское
Участковое лесничество: Ореховское
Урочище (дача): -
Квартал 11 Выдел 13 Площадь выдела 8,4 га.
Лесопатологический выдел: - Площадь лесопатологического выдела -

1.2 Метод перече́та: круговые площадки постоянного радиуса.

Количество лент / площадок: 5
Размеры площадок (длина x ширина/радиус): радиус 11,3- м.
Размер временной пробной площади: Размер временной пробной площади: 0,2 га.

1.3 Фактичекая таксационная характеристика насаждения:

Состав: 9Е1Б+Ос возраст 90 лет тип леса КС
полнота 0,7 ; бонитет 2 ; запас на га 240 кбм.
возобновление отсутствует.

1.4 Номер очага вредных организмов: б/н.

Тип очага вредных организмов: хронический
Фаза развития очага вредных организмов: кризис

1.5 Причина ослабления, повреждения насаждения и время:

повреждение (заселено или отработано) короедом-типографом (код 343); воздействия шквалистых и ураганных ветров прошлых лет, повлекшие слом стволов деревьев (код 822); трутовик настоящий (код 355). Время повреждения: 2020-2025 гг. Состояние насаждения: усыхающее, Средневзвешенная категория состояния насаждения: 4,24.

1.6 Назначенные мероприятия: ССР.

Исполнитель работ по проведению лесопатологического обследования:

Фамилия, имя

и отчество (при наличии) Исхаков Д.М.

Подпись

Дата составления документа: 31.08.2025 года.

ДОКУМЕНТ ПОДПИСАН
ЭЛЕКТРОННОЙ ПОДПИСЬЮ

Сертификат: 02A237490025B3548244EEDF610F31ABF3
Владелец: ИСХАКОВ ДАМИР МИННЕРСОВИЧ
Действителен: с 25.07.2025 до 25.10.2026

ВЕДОМОСТЬ ПЕРЕЧЕТА ДЕРЕВЬЕВ

Итоговая ведомость по насаждению. СКС насаждения: 4,24.

Ступени толщины см	Количество деревьев по категориям состояния, шт.																Всего	
	1		2		3		4		5		5 (а,б,в)			5 (г,д,е)			шт./ куб.м.	в т.ч. подлеж ит рубке, %
	Н	З	Н	З	Н	З	Н	З	Н	З	Н	З	О	Н	З	О		
1	2	3	4	5	6	7	8	9	10	11	12	13	14	15	16	17	18	19
16	2																2/ 0,38	
20													1				1/ 0,33	1,8
24	1		1					1					1	1		1	6/ 2,77	7,1
28			1		1			2					3	4	1	3	15/ 10,25	23,2
32	2		1		1			3					5	4		4	20/ 18,94	28,6
36	1		1					1					2	2	1	2	10/ 11,86	14,3
40			1										1				2/ 2,94	1,8
-																	0/ 0	
-																	0/ 0	
-																	0/ 0	
итого, шт	6		5		2			7					13	11	2	10	56	76,8
итого, куб.м.	3,3		4,5		1,7			6,1					12,0	9,5	1,4	9,0	47,5	80,0
итого, куб, %	6,9		9,5		3,6			12,8					25,4	20	2,9	18,9	100	80,0

Условные обозначения: Н - не заселено (не поражено, не повреждено), З - заселено стволовыми вредителями (поражено болезнями, повреждено огнем), О - отработано вредителями

Порода1: Е. СКС породы: 4,44.

Ступени толщины см	Количество деревьев по категориям состояния, шт.																Всего	
	1		2		3		4		5		5 (а,б,в)			5 (г,д,е)			шт./ куб.м.	в т.ч. подлеж ит рубке, %
	Н	З	Н	З	Н	З	Н	З	Н	З	Н	З	О	Н	З	О		
1	2	3	4	5	6	7	8	9	10	11	12	13	14	15	16	17	18	19
16	2																2/ 0,38	
20													1				1/ 0,33	2,1
24								1					1	1		1	4/ 2	8,3
28			1		1			2					3	3		3	13/ 9,23	22,9
32	1		1		1			3					5	4		4	19/ 18,24	33,2
36			1					1					2	2		2	8/ 10	14,6
40													1				1/ 1,74	2,1
-																	0/ 0	
-																	0/ 0	
-																	0/ 0	
итого, шт	3		3		2			7					13	10		10	48	83,3
итого, куб.м.	1,3		2,9		1,7			6,1					12,0	9,0		9,0	42,0	86,0
итого, куб, %	3,1		6,9		4			14,5					28,7	21,4		21,4	100	86

Причины назначения в рубку деревьев категорий состояния:

1	
2	
2	
4	согласно п. 42 Приказа Минприроды от 09.11.2020 г. № 912

Порода2: Б. СКС породы: 2,73.

Ступени толщины см	Количество деревьев по категориям состояния, шт.																Всего	
	1		2		3		4		5		5 (а,б,в)			5 (г,д,е)			шт./ куб.м.	в т.ч. подлеж ит рубке, %
	Н	З	Н	З	Н	З	Н	З	Н	З	Н	З	О	Н	З	О		
1	2	3	4	5	6	7	8	9	10	11	12	13	14	15	16	17	18	19
24	1																1/ 0,36	
28														1	1		2/ 1,02	28,6
32	1																1/ 0,7	
36	1														1		2/ 1,86	14,3
40			1														1/ 1,2	
-																	0/ 0	
-																	0/ 0	
-																	0/ 0	
-																	0/ 0	
-																	0/ 0	
итого, шт	3		1											1	2		7	42,9
итого, куб.м.	2,0		1,2											0,5	1,4		5,1	37,3
итого, куб, %	39,2		23,5											9,8	27,5		100	37,3

Причины назначения в рубку деревьев категорий состояния:

1	
2	
3	
4	

Порода3: Ос. СКС породы: 2.

Ступени толщины см	Количество деревьев по категориям состояния, шт.																	Всего	
	1		2		3		4		5		5 (а,б,в)			5 (г,д,е)			шт./ куб.м.	в т.ч. подлеж ит рубке, %	
	Н	З	Н	З	Н	З	Н	З	Н	З	Н	З		О	Н	З			О
1	2	3	4	5	6	7	8	9	10	11	12	13		14	15	16	17	18	19
24			1															1/ 0,41	
-																		0/ 0	
-																		0/ 0	
-																		0/ 0	
-																		0/ 0	
-																		0/ 0	
-																		0/ 0	
-																		0/ 0	
-																		0/ 0	
-																		0/ 0	
итого, шт			1															1	
итого, куб.м.			0,4															0,4	
итого, куб,%			100															100	

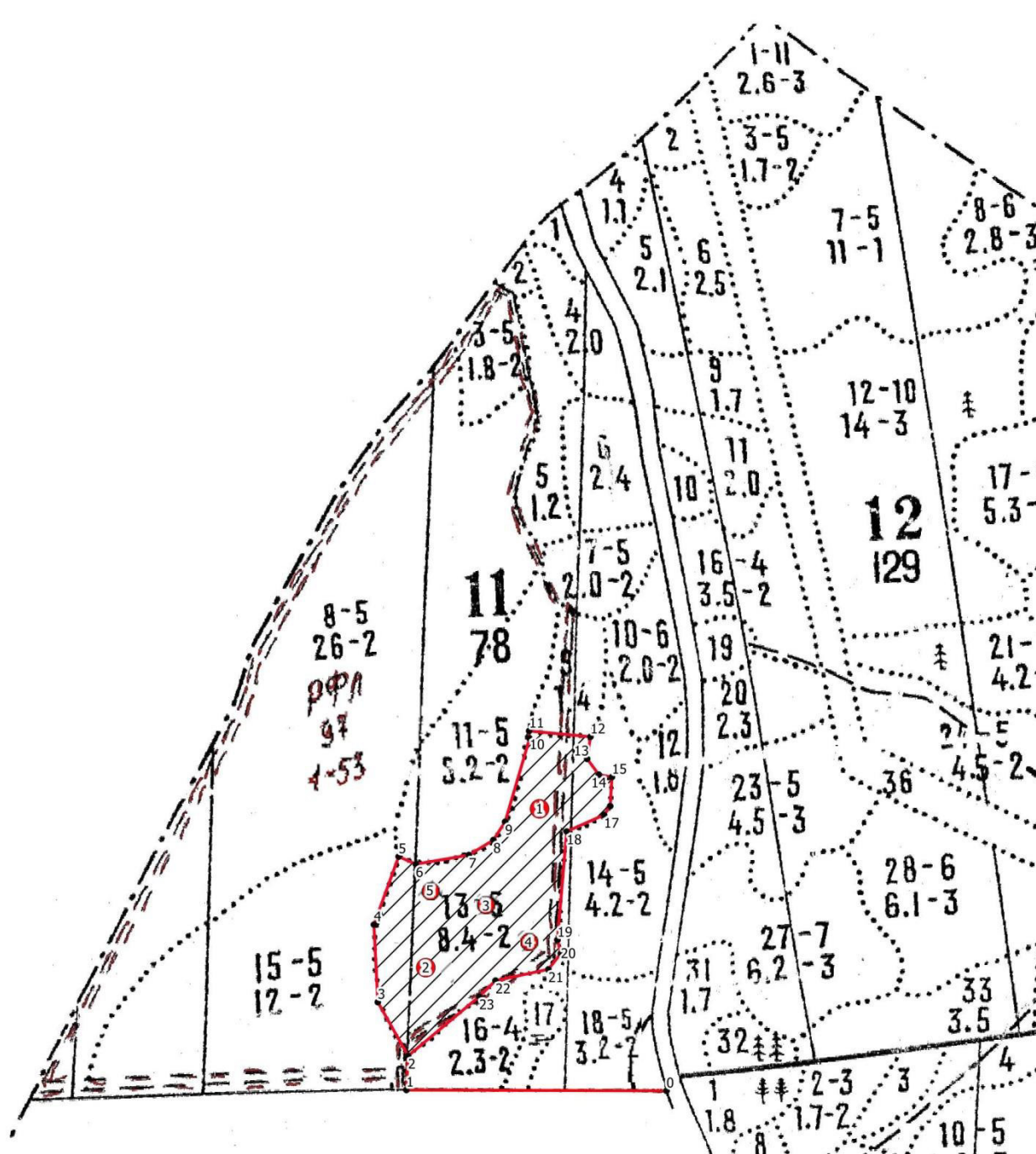
Причины назначения в рубку деревьев категорий состояния:

- 1
- 2
- 3
- 4

Абрис участка леса

Всеволожское лесничество
Ореховское участковое лесничество
Кв. 11, выд.13, площадь выд. 8,4 га

Масштаб 1: 10 000



Условные обозначения

- Круговые площадки
- Поворотные точки
- Неэксплуатационная площадь
- Промеры
- ▨ - ССР

N квартала	N выдела	N лесопатологического выдела	Размеры ленты (круговой площадки) перече́та					Координаты начала, конца и поворотных точек лент перече́та/центров круговых площадок перече́та	
			N ленты (площадки)	длина, м	ширина, м	радиус, м	площадь, га		
11	13		1			11.3	0,04	60.466242	30.236083
			2			11.3	0,04	60.464080	30.232612
			3			11.3	0,04	60.464908	30.234429
			4			11.3	0,04	60.464350	30.235624
			5			11.3	0,04	60.465145	30.232844

Пространственное размещение лесопатологических выделов
(включается в Акт при выделении лесопатологических выделов, для указания пространственного расположения поврежденных и погибших насаждений)

Номера точек	Координаты		Азимуты	Длина, м
0-1	60.462177	30.239313	270	410
1-2	60.462369	30.231887	3	54
2-3	60.462849	30.231985	331	98
3-4	60.463628	30.231195	357	123
4-5	60.464723	30.231192	20	114
5-6	60.465666	30.231994	114	30
6-7	60.465547	30.232474	80	85
7-8	60.465639	30.234	59	46
8-9	60.465833	30.234722	33	35
9-10	60.466083	30.235083	16	137
10-11	60.467242	30.235899	357	12
11-12	60.467347	30.235897	95	97
12-13	60.467222	30.237639	188	36
13-14	60.466913	30.237514	144	31
14-15	60.466682	30.237825	100	21
15-16	60.466639	30.238195	183	46
16-17	60.466231	30.238105	215	17
17-18	60.466111	30.237917	246	65
18-19	60.465903	30.236828	185	172
19-20	60.464378	30.23641	166	22
20-21	60.464188	30.236489	218	32
21-22	60.463972	30.236111	258	86
22-23	60.46385	30.234586	226	36
23-2	60.463636	30.234099	230	146

Исполнитель работ по проведению лесопатологического обследования:

ФИО: Исхаков Дамир Миниярович

Контактный телефон: +7 917 41-64-774

Подпись

Дата составления документа 31.08.2025 г

ДОКУМЕНТ ПОДПИСАН
ЭЛЕКТРОННОЙ
ПОДПИСЬЮ

Сертификат:
02A237490025B3548244EEDF610F31A8F3
Владелец: ИСХАКОВ ДАМИР МИНИЯРОВИЧ
Действителен: с 25.07.2025 до 25.10.2026