

# КОМИТЕТ ПО ПРИРОДНЫМ РЕСУРСАМ ЛЕНИНГРАДСКОЙ ОБЛАСТИ

Кому: Исхаков Дамир Миниярович

## Уведомление

### об утверждении акта лесопатологического обследования

от «13» ноября 2025 г.

№ 251113-013256

Рассмотрев направленный акт лесопатологического обследования от «02» сентября 2025 г. № 93-ГК и прилагаемые к нему документы, уполномоченный орган КОМИТЕТ ПО ПРИРОДНЫМ РЕСУРСАМ ЛЕНИНГРАДСКОЙ ОБЛАСТИ принял решение об утверждении акта лесопатологического обследования.

В соответствии с п. 2 Постановлением Правительства от 12 ноября 2016 года № 1158 территориальные органы Федерального агентства лесного хозяйства в течение 20 дней осуществляют контроль за достоверностью сведений и обоснованностью мероприятий, указанных в акте лесопатологического обследования.

Дополнительная информация: Отсутствует.

Должностное лицо: Батищев Олег Иванович

	
<b>ДОКУМЕНТ ПОДПИСАН ЭЛЕКТРОННОЙ ПОДПИСЬЮ</b>	
Сертификат:	48115092544631905806731267379839467473
Владелец:	ФЕДЕРАЛЬНОЕ АГЕНТСТВО ЛЕСНОГО ХОЗЯЙСТВА
Действителен:	с 04.10.2024 по 28.12.2025

УТВЕРЖДАЮ:

Заместитель председателя Комитета  
по природным ресурсам Ленинградской  
области

должность

Батищев О.И.

фамилия, имя и отчество (при наличии)

дата

**Акт**

**лесопатологического обследования № 93-ГК**

лесных насаждений Северо-Западное (лесничество)  
Ленинградская область (субъект Российской Федерации)

Способ лесопатологического обследования:

1. Визуальный

☐

2. Инструментальный

☒

**Место проведения:**

Участковое лесничество	Урочище (дача)	Квартал	Выдел	Площадь выдела, га	Лесопато- логический выдел	Площадь лесопатологи- ческого выдела, га
Селезневское	-	64	17	3,2	17.1	0,3

Лесопатологическое обследование проведено на общей площади 0,3 га.

Кадастровый номер участка:

---

(для участков, предоставленных в постоянное (бессрочное) пользование, аренду)

Документ о праве пользования:

---

(тип документа о праве пользования, дата, номер, вид разрешенного использования)

## 2. Инструментальное (детальное) обследование лесных насаждений.

2.1 . Лесничество

Северо-Западное

Селезневское

Урочище (дача)

-

Квартал

64

Выдел

17

Лесопатологический выдел

17.1

Наличие ограничений или особенностей участка, влияющих на назначение СОМ:

*имеется угроза увеличения пожарной опасности в лесах;*

*в выделе имеется ОЗУ: участки лесов вокруг сельских населенных пунктов и садовых товариществ .*

(отметка о наличии ООПТ, ОЗУ, водоохранной зоны, радиоактивного загрязнения лесов, угрозы возникновения очагов вредных организмов или пожарной опасности в лесах)

2.2. Фактическая таксационная характеристика лесного насаждения

**соответствует** таксационному описанию.

Ведомость лесных участков с выявленными несоответствиями таксационным описаниям (Приложение 1) не прилагается

2.3. Состояние насаждений:

устойчивое ( $CKC < 1,50$ )

с нарушенной устойчивостью ( $CKC \geq 1,51 - \leq 4,50$ )

с утраченной устойчивостью ( $CKC \geq 4,51$ )

X

2.4. Средневзвешенная категория состояния

4,49

Причины ослабления, повреждения насаждения:

*воздействия шквалистых и ураганных ветров прошлых лет, повлекшие слом стволов деревьев (код 822); повреждение (заселено или отработано) короедом-типографом (код 343). Данные причины определены по следующим признакам: слом ствола под кроной прошлых лет; отработано стволовыми вредителями  $> 1/2$  окр. ств. под кроной.*

#### 2.4.1 Заселено (отработано) стволовыми вредителями:

Вид вредителя	Поро-да	Встречаемость заселенных деревьев, % от запаса породы	Встречаемость отработанных деревьев, % от запаса породы	Степень заселения лесного насаждения
1	2	3	4	5
Короед-типограф	Е	0,0	14,3	-
-	-	-	-	-
-	-	-	-	-
-	-	-	-	-
-	-	-	-	-
-	-	-	-	-

#### 2.4.2 Повреждено огнем:

Вид пожара	Порода	Состояние корневых лап		Состояние корневой шейки		Высушива-ние луба		Обугленность древесины более 1/3 высоты ствола	
		% поврежденных огнем корней	% деревьев с данным повреждением	Обугленность древесины шейки по окружности	% деревьев с данным повреждением	по окружности (1/4; 1/2; 3/4; более 3/4)	% деревьев с данным повреждением	по окружности ствола ( $< 1/2$ ; $> 1/2$ )	% деревьев с данным повреждением
1	2	3	4	5	6	7	8	9	10
-	-								
	-								
	-								
	-								
	-								

### 2.4.3 Поражено болезнями:

[illegible]

2.5. Выборке подлежит 87 % деревьев по запасу, в том числе:

без признаков ослабления 0 %,

ослабленных 0 %,

сильно ослабленных 0 %,

усыхающих 0 %,

свежего сухостоя 0 %,

свежего ветровала 0 %,

свежего бурелома 0 %,

старого сухостоя 4,5 %,

старого ветровала 0 %,

старого бурелома 82,5 %.

Причины назначения:

Причины назначения:

Причины назначения:

Причины назначения:

2.6. Полнота лесного насаждения после уборки деревьев, подлежащих рубке, составит: 0,1.  
Критическая полнота для данной категории лесных насаждений и преобладающей породы составляет: не лимитируется

**ЗАКЛЮЧЕНИЕ к инструментальному обследованию участка.**

С целью предотвращения негативных процессов, снижения ущерба от их воздействия, назначено:

Участковое лесничество	Урочище (дача)	Квартал	Выдел	Площадь выдела, га	Лесопатологический выдел	Площадь лесопатологического выдела	Вид мероприятия	Площадь мероприятия, га	Породы	Доля выбираемой древесины по запасу, %	Рекомендуемый срок проведения мероприятия
1	2	3	4	5	6	7	8	9	10	11	12
Селезневское	-	64	17	3,2	17.1	0,3	ССР	0,3	С	40,6	20.08.2027 г
									Е	27,8	
									Б	11,7	
									Олс	8,0	

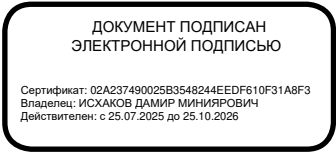
Ведомость временной пробной площади и абрис участка прилагаются (приложение 2 и 3 к Акту). В соответствии с п. 47 приказа МПР России № 910, распределение пород по категориям санитарного состояния произведено визуально.

РЕКОМЕНДАЦИИ по проведению мероприятий, не относящихся к мероприятиям по предупреждению распространения вредных организмов: создание лесных культур

Дата проведения ЛПО: 19.08.2025 года.  
Дата составления документа: 31.08.2025 года.

Исполнитель работ по проведению лесопатологического обследования  
Фамилия, имя и отчество (при наличии) Исхаков Д.М.  
Организация ИП Исхаков Д.М.  
Должность Инженер-лесопатолог

Подпись  
Телефон 8 917 416 47 74



Результаты проведения лесопатологического обследования лесных насаждений

за август 2025 г.


Субъект Российской Федерации: Ленинградская область Лесничество (лесопарк): Северо-Западное  
Участковое лесничество: Селезневское Урочище (лесная дача): -

Номер квартала	Номер выдела	Площадь выдела, га	Целевое назначение лесов	Категория защитных лесов	ОЗУ	Номер лесопатологического выдела	Площадь лесопатологического выдела, га	Таксационная характеристика лесного насаждения									Число деревьев на пробе, шт.	Распределение деревьев по категориям состояния, % от запаса																Причина ослабления, повреждения	Подлежит рубке, % от запаса	Назначенные мероприятия							
1	2	3	4	5	6	7	8	9	10	11	12	13	14	15	16	17		18	без признаков ослабления		ослабленные		сильно ослабленные		усыхающие		свежий сухостой	свежий ветровал	свежий бурелом	старый сухостой	старый ветровал	старый бурелом	33			34	35	36					
																			Н	Р	Н	Р	Н	Р	Н	Р																	
64	17	3,2	Защитные	Ценные леса: Запретные полосы лесов, расположенные вдоль водных объектов	участки лесов вокруг сельских населенных пунктов и садовых товариществ	17.1	0,3	5СЗЕ1Б1Юле	С	90	21	24	БР	0,6	3	203		20,0														80,0	воздействия шквалистых и ураганных ветров прошлых лет, повлекшие слом стволов деревьев (код 822); повреждение (заселено или отработано) короедом-типографом (код 343).	40,1	ССР	0,3							
																							5,0															15,0		80,0	27,8		
																									5,0															95,0	11,7		
																							10,0																	90,0	8,0		
												-					-	-																									
												-					-	-																									
												-					-	-																									
												-					-	-																									
												-					-	-																									
											Всего	-	-	-			-	-	-	12,5		0,5										4,5					82,5	87,0					

Условные обозначения: Н - деревья не подлежат рубке; Р - деревья подлежат рубке.

Исполнитель работ по проведению лесопатологического обследования:  
Фамилия, имя и отчество (при наличии) Исхаков Д.М. Подпись

Дата составления документа 31.08.2025



Ведомость  
лесных участков с выявленными несоответствиями таксационным описаниям

Субъект Российской Федерации: Ленинградская областьЛесничество (лесопарк): Северо-Западное

Участковое лесничество: СелезневскоеУрочище (лесная дача): -

Год проведения лесоустройства	Номер квартала	Номер выдела	Площадь выдела, га	Целевое назначение лесов	Категория защитных лесов	ОЗУ	Источник данных	Номер лесопатологического выдела	Площадь лесопатологического выдела, га	Таксационная характеристика									Заложено пробных площадей	
										состав	порода	возраст, лет	средняя высота, м	средний диаметр, см	тип леса	полнота	бонитет	запас, куб. м/га	количество, шт.	общая площадь, га
1	2	3	4	5	6	7	8	9	10	11	12	13	14	15	16	17	18	19	20	21
							ТО													
							Ф												-	-

Условные обозначения

ТО - таксационные описанияФ - фактическая характеристика лесного насаждения

Исполнитель работ по проведению лесопатологического обследования:

Фамилия, имя и отчество (при наличии)Исхаков Д.М.Подпись

ДОКУМЕНТ ПОДПИСАН  
ЭЛЕКТРОННОЙ ПОДПИСЬЮ

Сертификат: 02A237490025B3548244EEDF610F31ABF3  
Владелец: ИСХАКОВ ДАМИР МИННЯРОВИЧ  
Действителен: с 25.07.2025 до 25.10.2026

ВРЕМЕННАЯ ПРОБНАЯ ПЛОЩАДЬ № 1

1.1 Субъект Российской Федерации: Ленинградская область  
Лесничество Северо-Западное  
Участковое лесничество: Селезневское  
Урочище (дача): -  
Квартал 64 Выдел 17 Площадь выдела 3,2 га.  
Лесопатологический выдел: 17.1 Площадь лесопатологического выдела 0,3

1.2 Метод перече́та: глазомерный.  
*В соответствии с п. 47 приказа МПР России № 910, распределение пород по категориям санитарного состояния проведено визуально.*  
Количество лент / площадок: ---  
Размеры площадок (длина x ширина/радиус): ---  
Размер временной пробной площади: ---

1.3 Фактиче́кая таксационная характеристика насаждения:  
Состав: 5С3Е1Б1Олс возраст 90 лет тип леса БР  
полнота 0,6 ; бонитет 3 ; запас на га 203 *кбм.*  
возобновление отсутствует.

1.4 Номер очага вредных организмов: б/н.  
Тип очага вредных организмов: -  
Фаза развития очага вредных организмов: -

1.5 Причина ослабления, повреждения насаждения и время:  
*воздействия шквалистых и ураганных ветров прошлых лет, повлекшие слом стволов деревьев (код 822); повреждение (заселено или отработано) короедом-типографом (код 343). Время повреждения: 2020-2024 гг. Состояние насаждения: усыхающее, Средневзвешенная категория состояния насаждения: 4,49.*

1.6 Назначенные мероприятия: ССР.

Исполнитель работ по проведению лесопатологического обследования:

Фамилия, имя

и отчество (при наличии) Исхаков Д.М.

Подпись

Дата составления документа: 31.08.2025 года.

ДОКУМЕНТ ПОДПИСАН  
ЭЛЕКТРОННОЙ ПОДПИСЬЮ

Сертификат: 02A237490025B3548244EEDF610F31A8F3  
Владелец: ИСХАКОВ ДАМИР МИНИЯРОВИЧ  
Действителен: с 25.07.2025 до 25.10.2026



ВЕДОМОСТЬ ПЕРЕЧЕТА ДЕРЕВЬЕВ

Итоговая ведомость по насаждению. СКС насаждения: 4,49.

Ступени толщины см	Количество деревьев по категориям состояния, шт.																Всего		
	1		2		3		4		5		5 (а,б,в)			5 (г,д,е)			шт./ куб.м.	в т.ч. подлеж ит рубке, %	
	Н	З	Н	З	Н	З	Н	З	Н	З	Н	З		О	Н	З			О
1	2	3	4	5	6	7	8	9	10	11	12	13		14	15	16	17	18	19
8																			
12																			
16																			
20																			
24																			
28																			
32																			
36																			
-																			
-																			
итого, шт																			
итого, куб.м.																			
итого, куб,%																			

Условные обозначения: Н - не заселено (не поражено, не повреждено), З - заселено стволовыми вредителями (поражено болезнями, повреждено огнем), О - отработано вредителями

Порода1: С. СКС породы: 4,2.

Ступени толщины см	Количество деревьев по категориям состояния, шт.																Всего		
	1		2		3		4		5		5 (а,б,в)			5 (г,д,е)			шт./ куб.м.	в т.ч. подлеж ит рубке, %	
	Н	З	Н	З	Н	З	Н	З	Н	З	Н	З	О	Н	З	О			
1	2	3	4	5	6	7	8	9	10	11	12	13		14	15	16	17	18	19
8																			
12																			
16																			
20																			
24																			
28																			
32																			
36																			
-																			
-																			
итого, шт																			
итого, куб.м.																			
итого, куб, %																			

Причины назначения в рубку деревьев категорий состояния:

1	
2	
2	
4	

Порода2: Е. СКС породы: 4,8.

Ступени толщины см	Количество деревьев по категориям состояния, шт.																Всего		
	1		2		3		4		5		5 (а,б,в)			5 (г,д,е)			шт./ куб.м.	в т.ч. подлеж ит рубке, %	
	Н	З	Н	З	Н	З	Н	З	Н	З	Н	З		О	Н	З			О
1	2	3	4	5	6	7	8	9	10	11	12	13		14	15	16	17	18	19
8																			
12																			
16																			
20																			
24																			
28																			
32																			
-																			
-																			
-																			
итого, шт																			
итого, куб.м.																			
итого, куб, %																			

Причины назначения в рубку деревьев категорий состояния:

1	
2	
3	
4	

Порода3: Б. СКС породы: 4,85.

Ступени толщины см	Количество деревьев по категориям состояния, шт.																Всего		
	1		2		3		4		5		5 (а,б,в)			5 (г,д,е)			шт./ куб.м.	в т.ч. подлеж ит рубке, %	
	Н	З	Н	З	Н	З	Н	З	Н	З	Н	З		О	Н	З			О
1	2	3	4	5	6	7	8	9	10	11	12	13		14	15	16	17	18	19
8																			
12																			
16																			
20																			
24																			
28																			
32																			
-																			
-																			
-																			
итого, шт																			
итого, куб.м.																			
итого, куб,%																			

Причины назначения в рубку деревьев категорий состояния:

1

2

3

4

Порода4: Олс. СКС породы: 4,6.

Ступени толщины см	Количество деревьев по категориям состояния, шт.																Всего		
	1		2		3		4		5		5 (а,б,в)			5 (г,д,е)			шт./ куб.м.	в т.ч. подлеж ит рубке, %	
	Н	З	Н	З	Н	З	Н	З	Н	З	Н	З		О	Н	З			О
1	2	3	4	5	6	7	8	9	10	11	12	13		14	15	16	17	18	19
8																			
12																			
16																			
20																			
24																			
28																			
-																			
-																			
-																			
-																			
итого, шт																			
итого, куб.м.																			
итого, куб,%																			

Причины назначения в рубку деревьев категорий состояния:

1

2

3

4

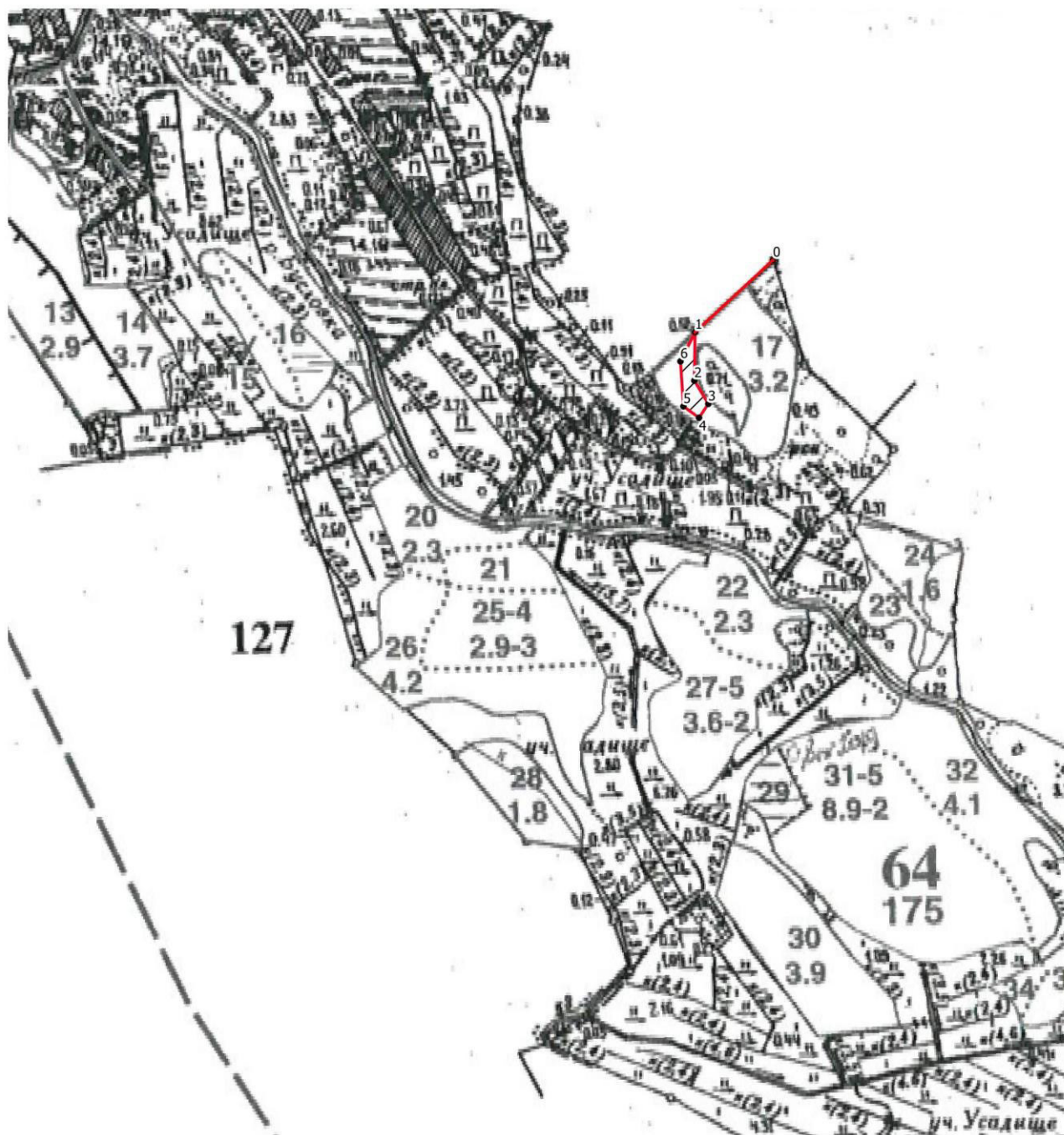
**Абрис участка леса**

Северо-Западное лесничество

Селезневское участковое лесничество

Кв. 64, выд.17, лп. выд. 17.1, площадь лп. выд. 0.3 га

Масштаб 1: 10 000



**Условные обозначения**

- |   |                            |   |                  |
|---|----------------------------|---|------------------|
| ● | Круговые площадки          | ● | Поворотные точки |
| ■ | Неэксплуатационная площадь | — | Промеры          |
| ▨ | - ССР                      |   |                  |

N квартала	N выдела	N лесопатологического выдела	Размеры ленты (круговой площадки) перече́та					Координаты начала, конца и поворотных точек лент перече́та/центров круговых площадок перече́та	
			N ленты (площадки)	длина, м	ширина, м	радиус, м	площадь, га		
64	17	17.1					0.3		

Пространственное размещение лесопатологических выделов  
(включается в Акт при выделении лесопатологических выделов, для указания пространственного расположения поврежденных и погибших насаждений)

Номера точек	Координаты		Азимуты	Длина, м
0-1	60.78935	28.476191	227	168
1-2	60.788353	28.473886	181	77
2-3	60.787667	28.473833	149	43
3-4	60.787333	28.474222	214	27
4-5	60.787139	28.473944	306	31
5-6	60.787306	28.4735	356	72
6-1	60.787944	28.473444	27	52

Исполнитель работ по проведению лесопатологического обследования:

ФИО: Исхаков Дамир Миниярович

Подпись

Контактный телефон: +7 917 41-64-774

Дата составления документа 31.08.2025 г

ДОКУМЕНТ ПОДПИСАН  
ЭЛЕКТРОННОЙ ПОДПИСЬЮ

Сертификат: 02A237490025B3549244EEDF610F31A8F3  
Владелец: ИСХАКОВ ДАМИР МИНИЯРОВИЧ  
Действителен: с 25.07.2025 до 25.10.2026