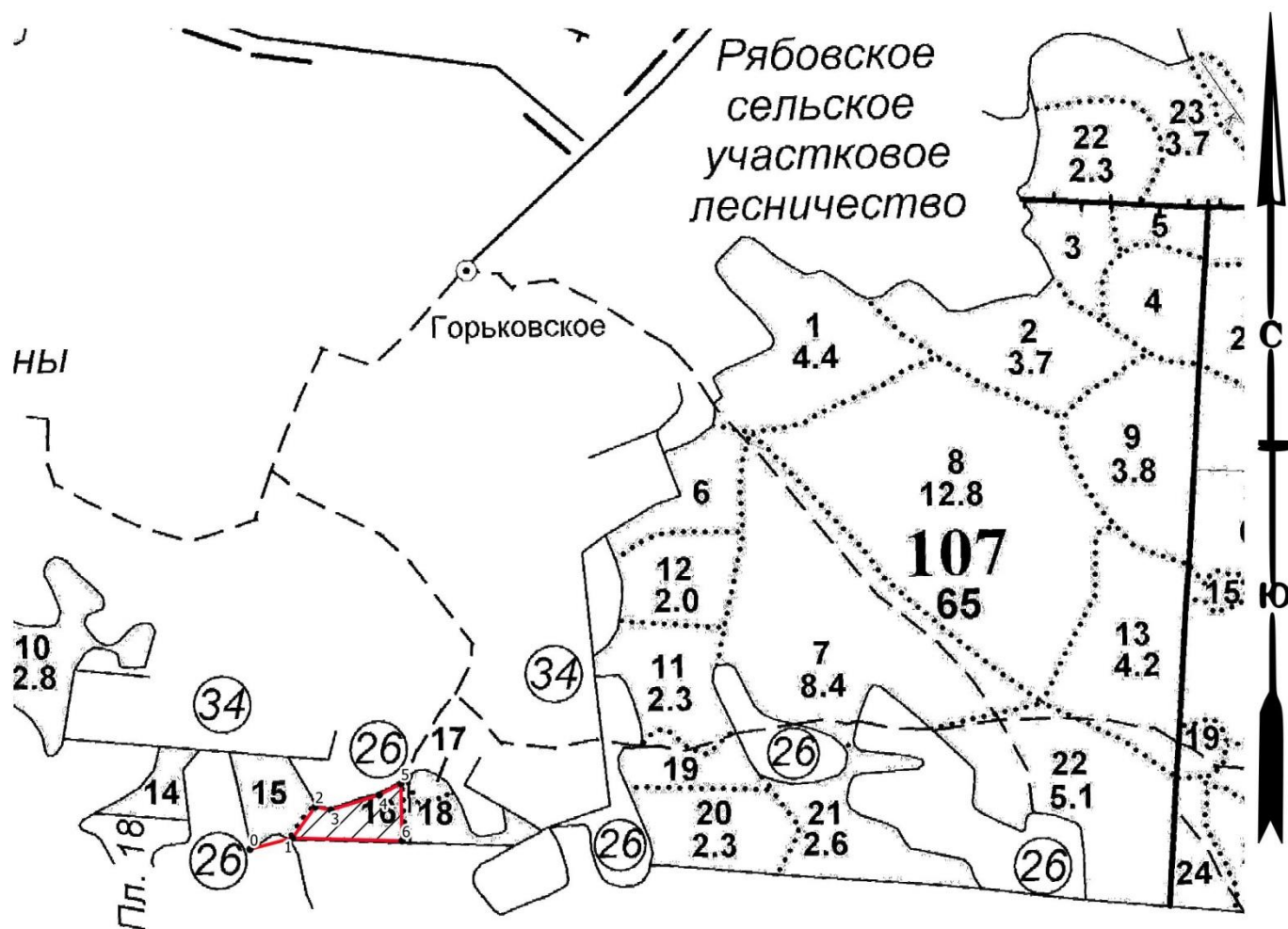







### Абрис участка леса

Рощинское лесничество  
Полянское участковое лесничество  
Кв. 107, выд.16, площадь выд. 0,7 га

Масштаб 1: 10 000



## Условные обозначения

-  Круговые площадки       Поворотные точки  
 Неэксплуатационная площадь       Промеры  
 - ССР

N квартала	N выдела	N лесопато логическ ого выдела	Размеры ленты (круговой площадки) перечета					Координаты начала, конца и поворотных точек лент перечета/центров круговых площадок перечета	
			N ленты (площад ки)	длина , м	ширина, м	радиус, м	площад ь, га		
107	16						0,7		

Пространственное размещение лесопатологических выделов  
(включается в Акт при выделении лесопатологических  
выделов, для указания пространственного расположения  
поврежденных и погибших насаждений)

Номера точек	Координаты		Азимуты	Длина, м
0-1	60.259142	29.428428	96	61
1-2	60.259264	29.429516	57	55
2-3	60.259646	29.430121	122	23
3-4	60.2596	29.430517	94	71
4-5	60.259766	29.431754	84	35
5-6	60.259898	29.432313	200	81
6-1	60.259178	29.432288	293	154

Исполнитель работ по проведению лесопатологического обследования:

ФИО: Исхаков Дамир Миниярович

Подпись

Контактный телефон: +7 917 41-64-774

Дата составления документа 17.11.2025 г