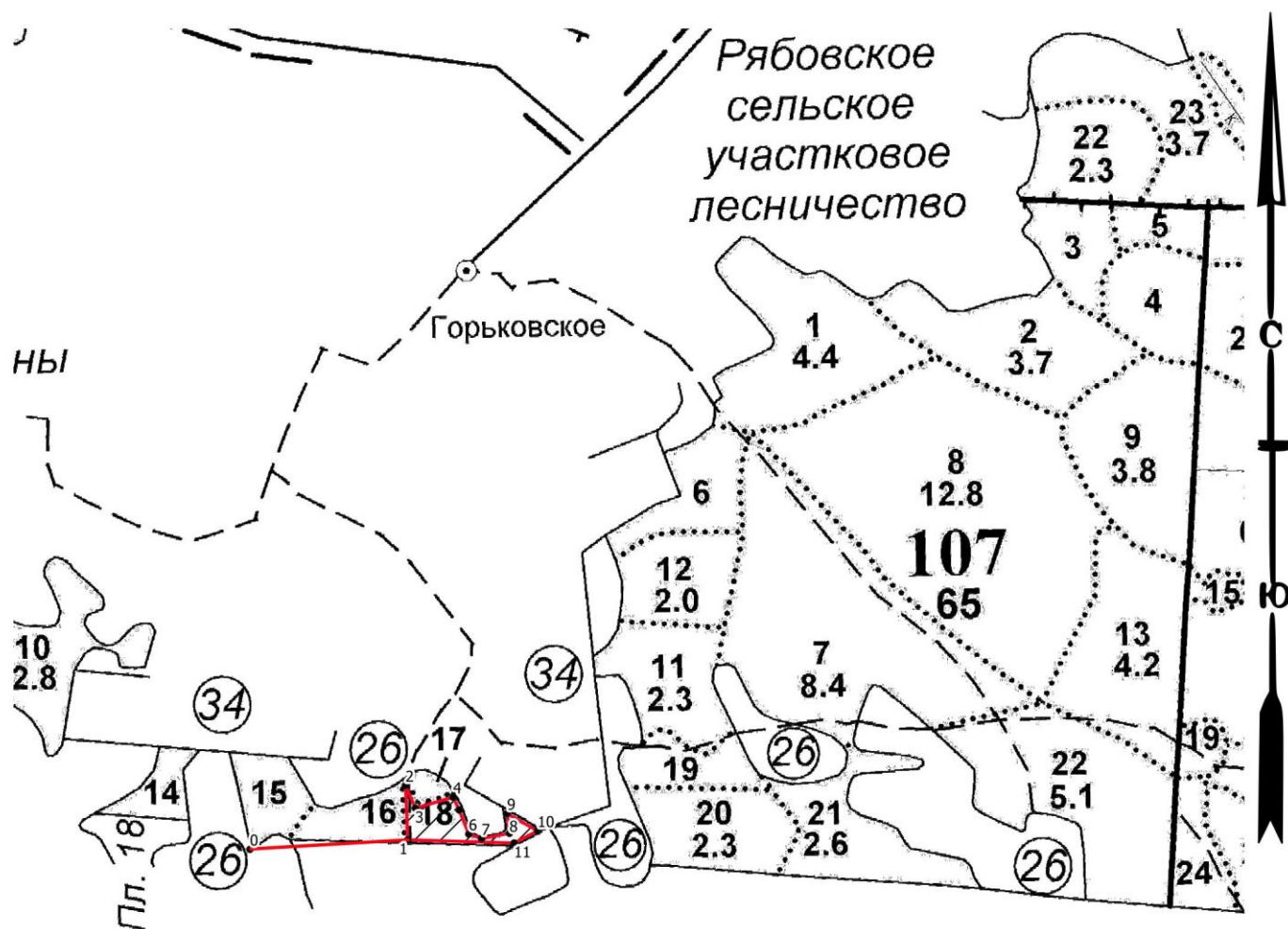







### Абрис участка леса

Рощинское лесничество  
Полянское участковое лесничество  
Кв. 107, выд.18, площадь выд. 0,5 га

Масштаб 1: 10 000



### Условные обозначения

-  Круговые площадки       Поворотные точки  
 Неэксплуатационная площадь       Промеры  
 - ССР

N квартала	N выдела	N лесопатологического выдела	Размеры ленты (круговой площадки) пересчета					Координаты начала, конца и поворотных точек лент пересчета/центров круговых площадок пересчета	
			N ленты (площадки)	длина, м	ширина, м	радиус, м	площадь, га		
107	18						0,5		

Пространственное размещение лесопатологических выделов  
(включается в Акт при выделении лесопатологических выделов, для указания пространственного расположения поврежденных и погибших насаждений)

Номера точек	Координаты		Азимуты	Длина, м
0-1	60.259142	29.428428	108	221
1-2	60.259188	29.432434	19	77
2-3	60.259873	29.432428	178	35
3-4	60.259583	29.432654	95	56
4-5	60.259704	29.433623	176	20
5-6	60.259541	29.433762	179	37
6-7	60.259233	29.433986	131	20
7-8	60.259169	29.434305	100	40
8-9	60.259224	29.435015	14	28
9-10	60.259473	29.434975	141	50
10-11	60.25924	29.435729	264	38
11-1	60.259098	29.435122	293	150

Исполнитель работ по проведению лесопатологического обследования:

ФИО: Исхаков Дамир Миниярович

Подпись

Контактный телефон: +7 917 41-64-774

Дата составления документа 17.11.2025 г