

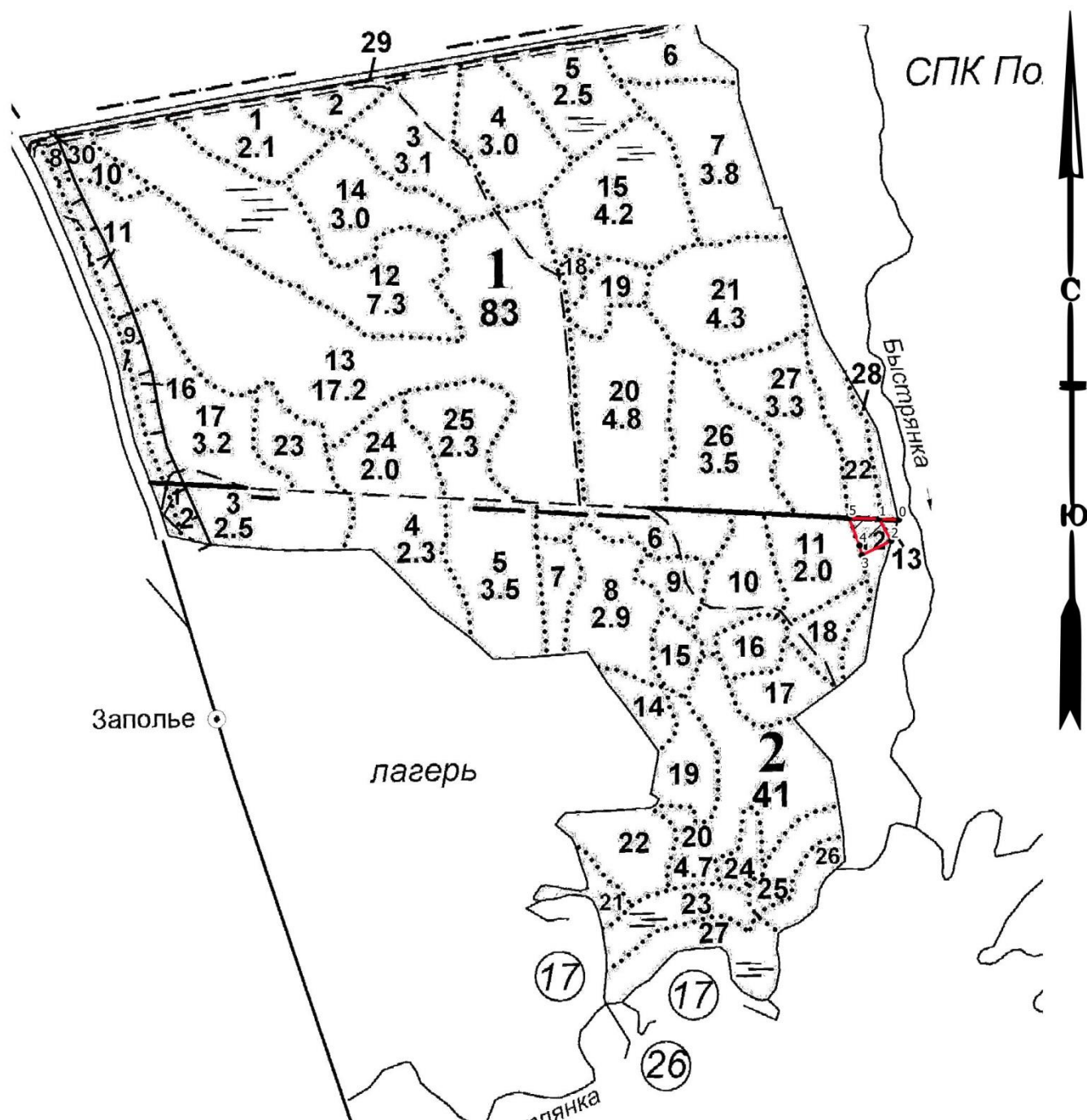
Абрис участка леса

Рощинское лесничество






Полянское участковое лесничество

Кв. 2, выд.12, лп. выд. 12.1, площадь лп. выд. 0.3 га

Масштаб 1: 10 000



Условные обозначения

-  Круговые площадки  Поворотные точки
 Неэксплуатационная площадь  Промеры
 - ССР

N квартала	N выдела	N лесопато логическ ого выдела	Размеры ленты (круговой площадки) перечета					Координаты начала, конца и поворотных точек лент перечета/центров круговых площадок перечета	
			N ленты (площад ки)	длина , м	ширина, м	радиус, м	площад ь, га		
2	12	12.1					0.3		

Пространственное размещение лесопатологических выделов
(включается в Акт при выделении лесопатологических
выделов, для указания пространственного расположения
поврежденных и погибших насаждений)

Номера точек	Координаты		Азимуты	Длина, м
0-1	60.347834	29.241407	272	33
1-2	60.347854	29.240822	151	41
2-3	60.347528	29.241158	244	54
3-4	60.347333	29.240278	347	17
4-5	60.347476	29.240221	339	48
5-1	60.347879	29.239943	91	49

Исполнитель работ по проведению лесопатологического обследования:

ФИО: Исхаков Дамир Миниярович

Подпись

Контактный телефон: +7 917 41-64-774

Дата составления документа 17.11.2027г.