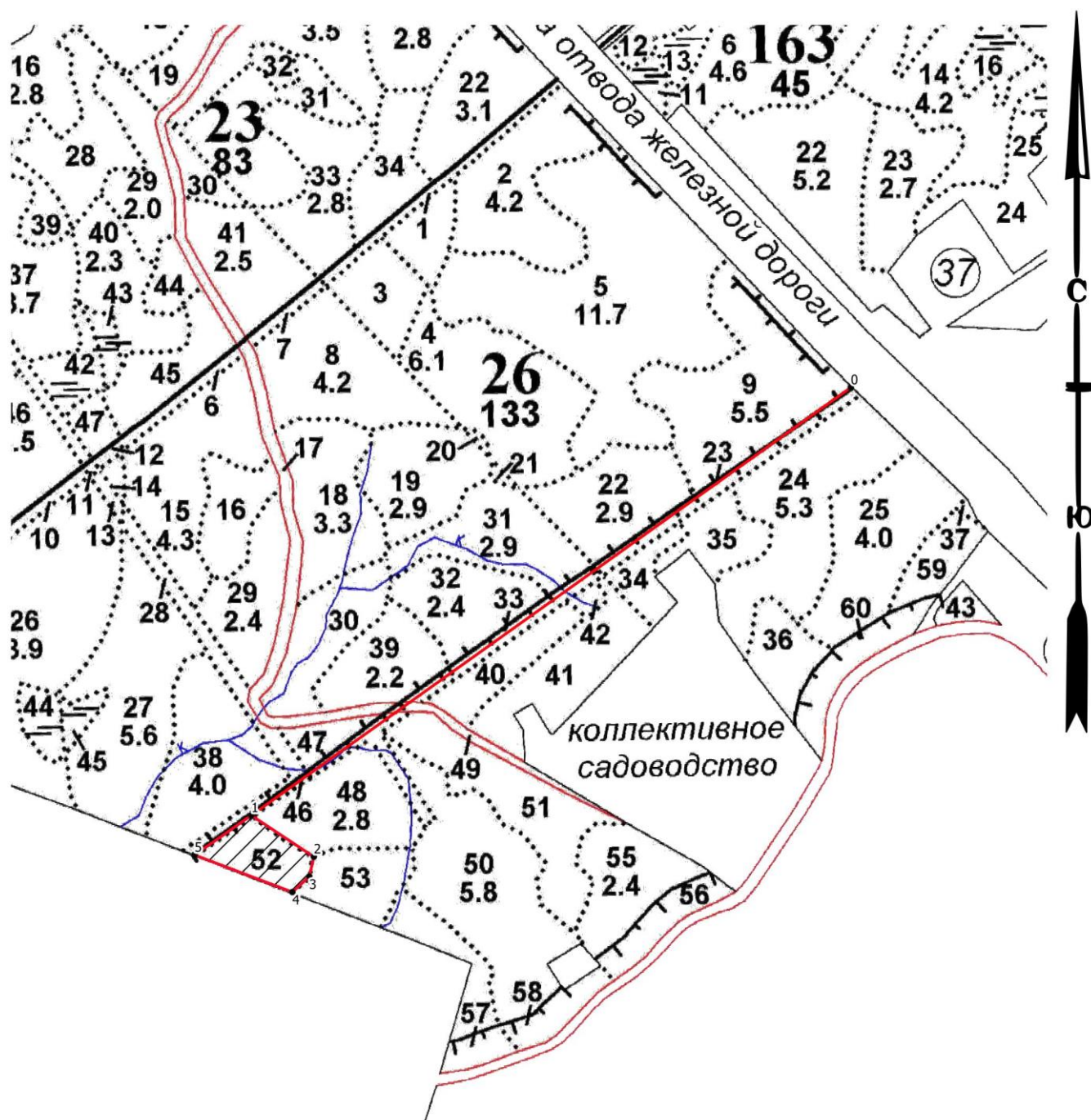







Абрис участка леса
 Рошинское лесничество
 Линдуловское участковое лесничество
 Кв. 26, выд.52, площадь выд. 1.2 га

Масштаб 1: 10 000



Условные обозначения

-  Круговые площадки  Поворотные точки
 Неэксплуатационная площадь  Промеры
 - ССР

N квартала	N выдел а	N лесопато логическ ого выдела	Размеры ленты (круговой площадки) перечета					Координаты начала, конца и поворотных точек лент перечета/центров круговых площадок перечета	
			N ленты (площад ки)	длина , м	ширина, м	радиус, м	площад ь, га		
26	52						1.2		

Пространственное размещение лесопатологических выделов
(включается в Акт при выделении лесопатологических
выделов, для указания пространственного расположения
поврежденных и погибших насаждений)

Номера точек	Координаты		Азимуты	Длина, м
0-1	60.253226	29.565849	234	1191
1-2	60.247357	29.547892	124	122
2-3	60.246722	29.549667	193	33
3-4	60.246439	29.549513	227	38
4-5	60.246222	29.549	291	169
5-2	60.246814	29.546195	55	112

Исполнитель работ по проведению лесопатологического обследования:

ФИО: Исхаков Дамир Миниярович

Подпись

Контактный телефон: +7 917 41-64-774

Дата составления документа 20.11.2025 г