





Планшет 13

Ойма

0 1000 м

| Условные обозначения                          |   |                                       |   |
|---|---|---------------------------------------|---|
| Граница лесосеки, неэксплуатационного участка |  | Эксплуатационный участок              |  |
| Неэксплуатационный участок                    |  | Круговые площадки постоянного радиуса |  |

| № квартала | № выдела | № лесопатологического выдела | Размеры ленты (круговой площадки) перече́та |          |           |           |             | Координаты начала, конца и поворотных точек лент перече́та / центров круговых площадок перече́та |             |
|------------|----------|------------------------------|---|----------|-----------|-----------|-------------|--|-------------|
|            |          |                              | № ленты (площадки)                          | Длина, м | Ширина, м | Радиус, м | Площадь, га |  |             |
| 112        | 20       | -                            | 1   |          |           | 13.8      | 0.06        | 60.13723786  | 30.40308744 |
|            |          |                              | 2   |          |           | 13.8      | 0.06        | 60.13642770  | 30.40126084 |

(включается в Акт при выделении лесопатологических выделов, для указания пространственного расположения повреждённых и погибших насаждений)

| Номера точек | Координаты  |             | Длина, м |
|--------------|-------------|-------------|----------|
|              | Широта      | Долгота     |          |
| 1 - 2        | 60.13746665 | 30.40405090 | 58.6     |
| 2 - 3        | 60.13703887 | 30.40343421 | 24.0     |
| 3 - 4        | 60.13683394 | 30.40330213 | 72.9     |
| 4 - 5        | 60.13640913 | 30.40230094 | 45.5     |
| 5 - 6        | 60.13610471 | 30.40175332 | 55.9     |
| 6 - 7        | 60.13603648 | 30.40075456 | 42.1     |
| 7 - 8        | 60.13618878 | 30.40005875 | 21.5     |
| 8 - 9        | 60.13636121 | 30.39988469 | 52.0     |
| 9 - 10       | 60.13657872 | 30.40071617 | 24.2     |
| 10 - 11      | 60.13675788 | 30.40096373 | 25.1     |

Фамилия, имя и отчество (при наличии) Крылов И.В. Подпись

**ДОКУМЕНТ ПОДПИСАН  
ЭЛЕКТРОННОЙ ПОДПИСЬЮ**

Сертификат: 2468997415465139657774792221990977538  
Владелец: Крылов Иван Владимирович  
Действителен: с 19.02.2025 по 19.02.2026

|         |             |             |      |
|---------|-------------|-------------|------|
| 11 - 12 | 60.13698298 | 30.40099242 | 16.1 |
| 12 - 13 | 60.13703569 | 30.40126355 | 21.2 |
| 13 - 14 | 60.13705347 | 30.40164487 | 24.7 |
| 14 - 15 | 60.13714666 | 30.40204919 | 15.1 |
| 15 - 16 | 60.13710453 | 30.40230753 | 21.8 |
| 16 - 17 | 60.13724270 | 30.40258584 | 33.3 |
| 17 - 18 | 60.13753040 | 30.40275071 | 15.4 |
| 18 - 19 | 60.13764565 | 30.40290357 | 19.0 |
| 19 - 20 | 60.13773496 | 30.40319621 | 24.8 |
| 20 - 1  | 60.13771537 | 30.40364099 | 35.8 |

Исполнитель работ по проведению лесопатологического обследования:

Фамилия, имя и отчество (при наличии) Крылов И.В. \_\_\_\_\_

Подпись \_\_\_\_\_

Дата составления документа 26.09.2025

