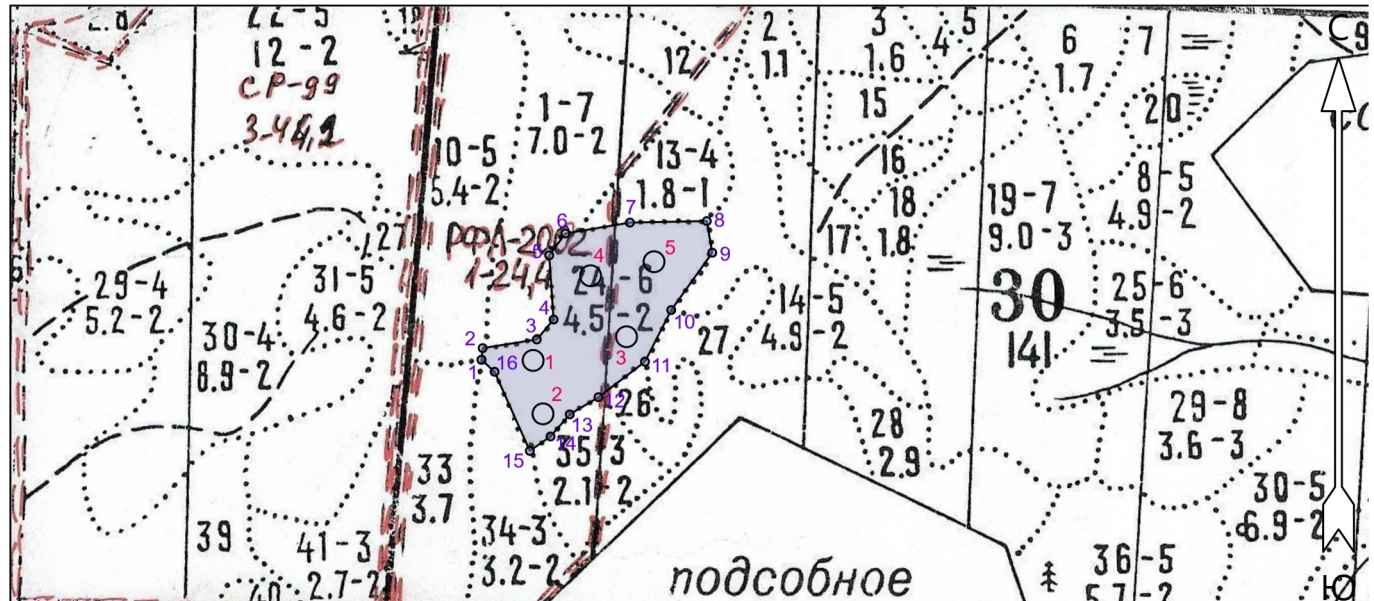


Абрис участка леса
Квартал 30 выдел 24 площадь 4,5 га Ореховского участкового лесничества
Всеголжского лесничества

М 1 : 10000



Условные обозначения

Граница лесосеки, неэксплуатационного участка		Эксплуатационный участок	
Неэксплуатационный участок	НЭ	Круговые площадки постоянного радиуса	○

№ квартала	№ выдела	№ лесопатологического выдела	Размеры ленты (круговой площадки) перечёта					Координаты начала, конца и поворотных точек лент перечёта / центров круговых площадок перечёта	
			№ ленты (площадки)	Длина, м	Ширина, м	Радиус, м	Площадь, га		
30	24	-	1			13.8	0.06	60.45047416	30.21511556
			2			13.8	0.06	60.44983979	30.21535290
			3			13.8	0.06	60.45075564	30.21736313
			4			13.8	0.06	60.45147971	30.21649761
			5			13.8	0.06	60.45164631	30.21802498

Пространственное размещение лесопатологических выделов


(включается в Акт при выделении лесопатологических выделов, для указания пространственного расположения повреждённых и погибших насаждений)

Номера точек	Координаты		Длина, м
	Широта	Долгота	
1 - 2	60.45048200	30.21387313	15.4
2 - 3	60.45062000	30.21390014	72.4
3 - 4	60.45072302	30.21520330	34.5
4 - 5	60.45096003	30.21560734	85.0
5 - 6	60.45172203	30.21550226	36.0

Исполнитель работ по проведению лесопатологического обследования:

Фамилия, имя и отчество (при наличии) Крылов И.В.

Подпись




Дата составления документа 09.10.2025

6 - 7	60.45198203	30.21589228	86.5
7 - 8	60.45211108	30.21744540	101.5
8 - 9	60.45212915	30.21929457	42.5
9 - 10	60.45175316	30.21942665	93.2
10 - 11	60.45107211	30.21843867	76.6
11 - 12	60.45045909	30.21780669	77.3
12 - 13	60.45003705	30.21668758	44.2
13 - 14	60.44983304	30.21599649	38.7
14 - 15	60.44957103	30.21553344	33.3
15 - 16	60.44940002	30.21503537	114.4
16 - 1	60.45033901	30.21418718	23.5

Исполнитель работ по проведению лесопатологического обследования:

Фамилия, имя и отчество (при наличии) Крылов И.В. _____

Подпись



Дата составления документа 09.10.2025