




[illegible]

Условные обозначения			
Граница лесосеки, неэксплуатационного участка		Эксплуатационный участок	
Круговые площадки постоянного радиуса			

№ квартала	№ выдела	№ лесопатологического выдела	Размеры ленты (круговой площадки) перече́та					Координаты начала, конца и поворотных точек лент перече́та / центров круговых площадок перече́та	
			№ ленты (площадки)	Длина, м	Ширина, м	Радиус, м	Площадь, га		
59	9	9.5	1			17.8	0.10	60.24684184	30.40311843
			2			17.8	0.10	60.24661022	30.40077096

(включается в Акт при выделении лесопатологических выделов, для указания пространственного расположения повреждённых и погибших насаждений)

Номера точек	Координаты		Длина, м
	Широта	Долгота	
1 - 2	60.24698229	30.40023895	219.0
2 - 3	60.24715818	30.40418659	88.4
3 - 4	60.24651701	30.40324296	52.1
4 - 5	60.24665503	30.40234194	206.5
5 - 1	60.24525354	30.39989245	194.1

Дата составления документа 11.10.2025

**ДОКУМЕНТ ПОДПИСАН
ЭЛЕКТРОННОЙ ПОДПИСЬЮ**

Сертификат:	2468997415465139657774792221990977538
Владелец:	Крылов Иван Владимирович
Внедрен:	с 19.02.2025 по 19.02.2026