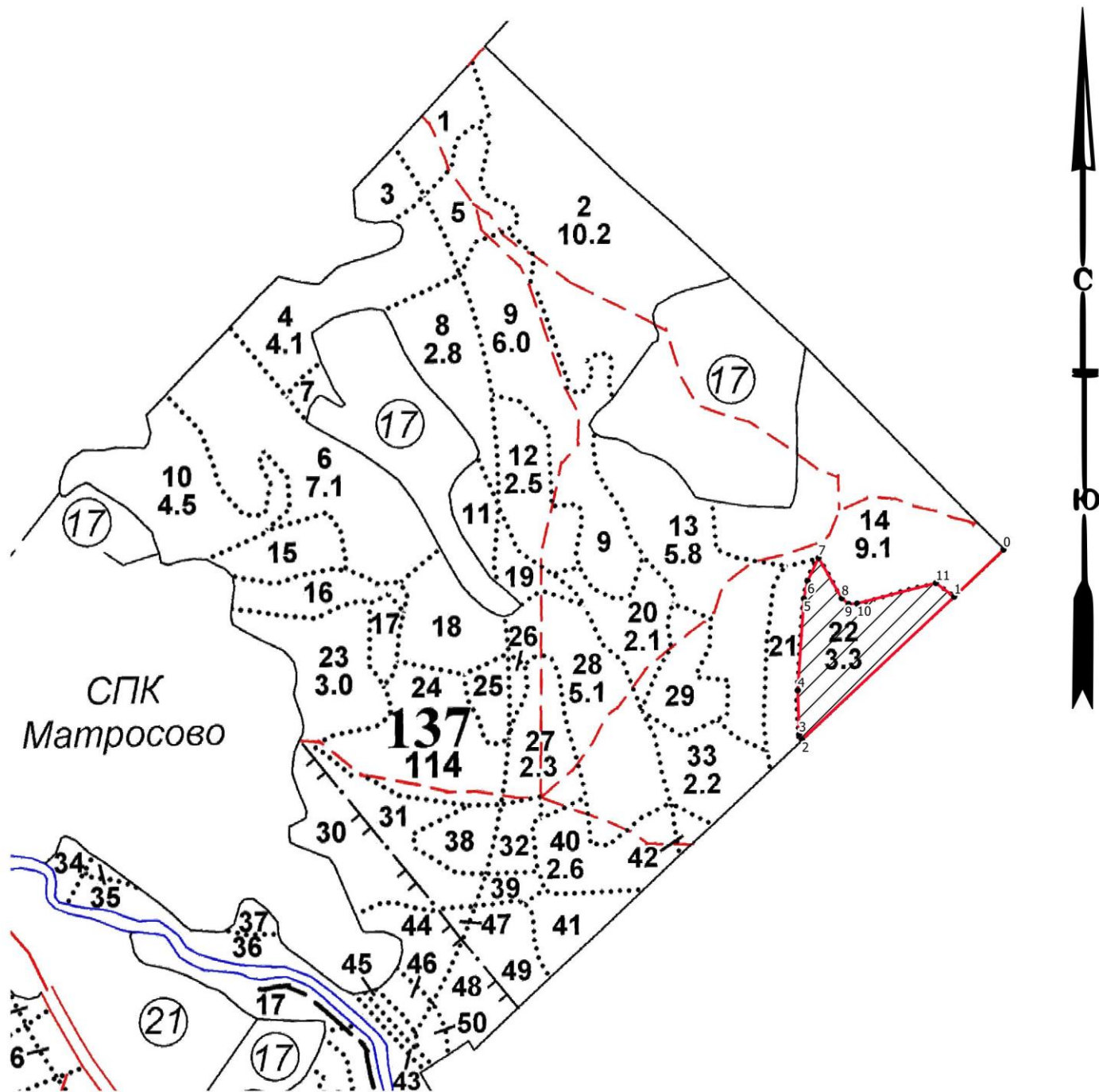







Абрис участка леса
Рощинское лесничество
Советское участковое лесничество
Кв. 137, выд.22, площадь выд. 3,3 га

Масштаб 1: 10 000



Условные обозначения

-  Круговые площадки  Поворотные точки
 Неэксплуатационная площадь  Промеры
 - ССР

N квартала	N выдел а	N лесопато логическ ого выдела	Размеры ленты (круговой площадки) перечета					Координаты начала, конца и поворотных точек лент перечета/центров круговых площадок перечета	
			N ленты (площад ки)	длина , м	ширина, м	радиус, м	площад ь, га		
137	22						3,3		

Пространственное размещение лесопатологических выделов
(включается в Акт при выделении лесопатологических
выделов, для указания пространственного расположения
поврежденных и погибших насаждений)

Номера точек	Координаты		Азимуты	Длина, м
0-1	60.522621	28.829719	226	114
1-2	60.521939	28.828187	227	348
2-3	60.519869	28.823464	331	10
3-4	60.519947	28.823381	358	74
4-5	60.520608	28.823377	4	153
5-6	60.521972	28.823639	12	30
6-7	60.522234	28.823766	25	43
7-8	60.522575	28.824116	150	78
8-9	60.521963	28.824784	130	15
9-10	60.521875	28.824987	87	15
10-11	60.521878	28.825245	75	136
11-1	60.522151	28.827646	127	38

Исполнитель работ по проведению лесопатологического обследования:

ФИО: Исхаков Дамир Миниярович

Подпись

Контактный телефон: +7 917 41-64-774

Дата составления документа 02.12.2025 г